

PROCESSO Nº 24929

ANO 1986

VOLUME VII



SECRETARIA DE ESTADO DA CULTURA

Conselho de Defesa do Patrimônio Histórico, Arqueológico,
Artístico e Turístico do Estado - **CONDEPHAAT**

24929

PROCESSO Nº

INTERESSADO: <u>CONDEPHAAT</u>
PROCEDÊNCIA: <u>CAPITAL</u>
DATA: <u>04/09/1986</u>
REPARTIÇÃO: _____
Nº DE ORDEM DO PAPEL: _____
ASSUNTO: <u>Estudo de tombamento de 162 Escolas Instaladas no Estado de São Paulo</u>

Capa refeita em 22/02/08 SG.



GOVERNO DO ESTADO DE SÃO PAULO

1023

Do	Número	Ano	Rubrica
Processo Condephaat	24.929	1986	

À Direção,

Trata o presente de nova versão da resolução de tombamento do conjunto de escolas públicas paulistas. Nesta nova versão há revisão da listagem final e ainda proposta de regulamentação de área envoltória. Esta revisão resulta do esforço conjunto dos técnicos para obtenção de dados e reflexão sobre a relação desses edifícios com seu ambiente, a paisagem urbana específica de cada edifício.

A revisão limitou-se a incluir três prédios escolares que fazem parte do conjunto originalmente estudado excluídas da listagem de notificação publicada no Diário Oficial (07.08.2002 / Seção I, pg.52):

São Simão (EEPG Simão da Silva), Cunha (EE Dr Casemiro Rocha) e Guaratinguetá (CEI Alfredo Barros Santos)

Com relação às áreas envoltórias, há um aspecto pouco discutido no presente, vincula-se a origem desses prédios, mas que se esclarece com o exame da tabela de fls. 994. A arquitetura dessas escolas públicas caracteriza-se por, em sua grande maioria, ter-se originado a partir de projetos padronizados – projetos seriados, realizados em São Paulo e que se repetiam em diversos municípios a partir de pequenas adaptações aos

V



GOVERNO DO ESTADO DE SÃO PAULO

1024

Assim, esses projetos nasceram sem um vínculo fundamental com o local em que se implantaram. E este é um dos valores ressaltado pelo tombamento.

Ainda ligado a esse aspecto de uma implantação maciça de prédios em municípios diversos verifica-se que muitas vezes o prédio escolar precedeu a própria urbanização. O álbum de fotografias preparado pelo governo paulista em 1929 para uma Conferência Nacional da Educação limitou-se a apresentar orgulhosamente as fotos dos prédios, geralmente isolados; muitas e muitas vezes cercados apenas por terra e capim, sequer por ruas pavimentadas. Os prédios escolares foram também vetores da urbanização de seu entorno.

O que vale lembrar é que quase um século na existência desses edifícios a urbanização, sem exceção, mesmo quando houve verticalização heterogênea do entorno não teve força suficiente para diminuir a relevância dos prédios. Basta verificar o tombamento que já se deu.

Tendo em vista essas reflexões é que se procedeu ao exame de cada caso específico. Tal análise levou em conta documentação fotográfica do imóvel, o exame da forma de implantação do edifício original da escola em seu terreno e deste na trama urbana e documentação com fotografias do entorno de grande parte dos edifícios.

Deste estudo resultaram dois grupos.



GOVERNO DO ESTADO DE SÃO PAULO

10250

Assim, esses projetos nasceram sem um vínculo fundamental com o local em que se implantaram. E este é um dos valores ressaltado pelo tombamento.

Ainda ligado a esse aspecto de uma implantação maciça de prédios em municípios diversos verifica-se que muitas vezes o prédio escolar precedeu a própria urbanização. O álbum de fotografias preparado pelo governo paulista em 1929 para uma Conferência Nacional da Educação limitou-se a apresentar orgulhosamente as fotos dos prédios, geralmente isolados; muitas e muitas vezes cercados apenas por terra e capim, sequer por ruas pavimentadas. Os prédios escolares foram também vetores da urbanização de seu entorno.

O que vale lembrar é que quase um século na existência desses edifícios a urbanização, sem exceção, mesmo quando houve verticalização heterogênea do entorno não teve força suficiente para diminuir a relevância dos prédios. Basta verificar o tombamento que já se deu.

Tendo em vista essas reflexões é que se procedeu ao exame de cada caso específico. Tal análise levou em conta documentação fotográfica do imóvel, o exame da forma de implantação do edifício original da escola em seu terreno e deste na trama urbana e documentação com fotografias do entorno de grande parte dos edifícios.

Deste estudo resultaram dois grupos.



GOVERNO DO ESTADO DE SÃO PAULO

7026

- b. edifícios cujos terrenos ocupam quase todo o quarteirão, sendo que os terrenos particulares remanescentes têm dimensões que não permitirão construções cujos volumes possam comprometer a ambiência da construção tombada;
- c. edifícios cujos terrenos do entorno tem usos institucionais que garantem um ambiente compatível com a edificação tombada;
- d. edifícios situados em praças;
- e. edifícios situados em núcleos já preservados;
- f. edifícios situados em municípios maiores em ambientes urbanos heterogêneos, alterados e verticalizados.

2. Conjunto de prédios para o qual haverá restrições de altura para construções novas inseridas no mesmo quarteirão do terreno da edificação tombada. Estabeleceu-se que a altura máxima será a da cumeeira do prédio tombado (10 metros para os edifícios térreos mais porão e 16 metros para os edifícios de dois pavimentos mais porão).

O critério para inclusão de edifícios neste grupo buscou selecionar prédios significativos dentro da cronologia de tipos através dos quais se constituiu esse conjunto de escolas. Destes prédios foram escolhidos aqueles cujos contextos urbanos ainda não se alteraram significativamente.

Deste modo, acredita-se que esse tombamento, cuja dimensão e natureza específica exigiram estudos que custaram tanta reflexão e amadurecimento por parte dos técnicos e do Conselho, se realizará de modo equilibrado e



GOVERNO DO ESTADO DE SÃO PAULO

1028

Ainda em respeito a todo esse esforço e aos mais de vinte anos de trabalho conjunto com a CONESP, depois FDE, conforme solicitações anteriores, relembro a necessidade de todo o cuidado nas notificações para as comunidades escolares. É necessário explicitar quais as responsabilidades pela conservação dos prédios, para o que encaminho sugestão de minuta anexa.

UPPH, de janeiro de 2007.


Arq. Sílvia Ferreira Wolff

Equipe responsável pela revisão da listagem e regulamentação da área envoltória:

Arq, Fátima Tavella
Arq. Silvia Ferreira Santos Wolff
Arq. Tereza Cristina R. Epitácio Pereira
Hist. Edna Hiroe M. Kamide

Estagiárias de arquitetura:

Carol Vallim
Fernanda Lapo

Apoios externos recebidos:

FDE: Avany de Freitas, Mirella Geiger, Emiko Matsumoto, Est. Arqt. Camille

Minuta

Prezado Senhor

O CONDEPHAAT, Conselho de Defesa do Patrimônio, vem comunicar que através da Resolução SC (anexa) estabeleceu o tombamento do conjunto de escolas públicas construídas pelo Governo do Estado entre 1890 e 1920.

Vimos lembrar que o tombamento implica o reconhecimento do valor cultural de cada elemento desse conjunto e que, por isso, estabelecem-se diretrizes com vistas à conservação, manutenção e adequação desses edifícios às necessidades contemporâneas.

históricas e arquitetônicas

Nesse sentido, cabe aos administradores de cada unidade zelar para que tais edifícios permaneçam, não apenas cumprindo suas funções pedagógicas atuais, como também conservando as características essenciais que os inscrevem como patrimônio cultural da educação pública paulista.

Para efetivação de tais propósitos deve ser lembrada a necessidade de aprovação de propostas de intervenção por este Conselho, mas também, não menos importante, a experiência acumulada pela proprietária dos prédios, a Secretaria de Estado da Educação, através da FDE, no trato dessas construções. Experiência que tem se traduzido em procedimentos testados para a conservação e manutenção adequadas dos prédios originais, projetos e obras de adaptação feitas com todo o rigor e excelente qualidade; além de cadastro de profissionais afeitos à questão. Nesse sentido, a orientação da FDE, deve ser uma referência, independente da administração municipalizada de algumas unidades, pois é lá que se concentram as informações para o conservação mais racional desses imóveis.

A resolução do conjunto de escolas estabelece ainda diretrizes relativas à ocupação do terreno e de seu entorno imediato representadas em mapas que a acompanham.

Apresentando nossa consideração, colocamo-nos ao dispor, contando com a colaboração de V.Sas. para a preservação desse valioso patrimônio paulista.

Carlos Alberto Dêgelo

Enviar com cópia da resolução para:

Cada unidade
Prefeituras
Compresp
FDE



GOVERNO DO ESTADO DE SÃO PAULO
CONDEPHAAT - Conselho de Defesa do
Patrimônio Histórico, Arqueológico, Artístico e
Turístico do Estado.

SECRETARIA
DE ESTADO
DA CULTURA

7029

Resolução SC-_____, de ____/____/_____

Dispõe sobre o tombamento de um conjunto de escolas construídas pelo Governo do Estado de São Paulo entre 1890 e 1930 .

O Secretário da Cultura, no uso de suas atribuições legais nos termos do artigo 1º do Decreto-Lei nº 149, de 15 de agosto de 1969 e do Decreto nº 13.426, de 16 de março de 1979, cujos artigos 134 a 149 permanecem em vigor por força do artigo 158 do Decreto nº 50.941, de 5 de julho de 2006, com exceção do artigo 137, cuja redação foi alterada pelo Decreto Estadual nº 48.137, de 7 de outubro de 2003, considerando que:

O significado cultural, ^{histórico e arquitetônico} e o caráter inovador e modelar expresso pelo conjunto de edificações escolares públicas construídas pelo Governo do Estado de São Paulo entre 1890 e 1930;

A representatividade deste conjunto em relação às políticas públicas educacionais que, naquele momento, reconheceram como inerente ao papel do Estado prover as comunidades de ensino básico, dito primário, e de formar professores bem preparados para tal função;

A representatividade deste conjunto em relação às políticas de construção de obras públicas que se estruturaram racionalmente para, dentre outras construções, instalar maciçamente em edificações adequadas seu programa pedagógico por todo o interior e capital do Estado;



GOVERNO DO ESTADO DE SÃO PAULO
CONDEPHAAT - Conselho de Defesa do
Patrimônio Histórico, Arqueológico, Artístico e
Turístico do Estado.

**SECRETARIA
DE ESTADO
DA CULTURA**

1030

A qualidade arquitetônica desse conjunto caracterizado pela técnica construtiva simples, ^{mas} adequada; por uma linguagem que simplificou estilisticamente os atributos clássicos acadêmicos do século XIX e por uma organização espacial que, concebida primordialmente ^{por meio de} através de projetos arquitetônicos padronizados, limitou-se a distribuir salas de aulas ao longo de eixos de circulação em plantas simétricas que incorporaram os preceitos de higiene, insolação e ventilação preconizados pela ciência da construção civil daquele momento;

E pela relevância de cada edifício em sua relação com os municípios de diferentes configurações urbanas em que estão localizados,

Resolve:

As edificações relacionadas a seguir, tomadas na sua individualidade e como parte do

Artigo 1º - Fica ^{na} tombado ^{as} na categoria de bem cultural, o conjunto de edificações escolares, ^{relacionadas a seguir}

Nº	MUNICÍPIO	ESCOLA	ENDEREÇO	GRUPO ÁREA ENVOLTÓ RIA	CÓDIGO SEC. EST. EDUC.
01	Agudos	EMEF Cel. Leite	Rua 13 de Maio, 598 CEP 17120-000	G1	07.01.101
02	Altinópolis	EMEF Cel. Joaquim da Cunha	Rua Carlos Gomes, 170 CEP 14350-000	G1	06.01.101
03	Amparo	EE Rangel Pestana	Pça. Dr. Meirelles Reis, 153 CEP 13903-049	G4	05.03.105
04	Angatuba	EE Dr. Fortunato de Camargo	Rua Irmãos Basile, 527 CEP 18240-000	G1	04.29.101
05	Aparecida	EE Chagas Pereira	Pça. Dr. Benedito Meirelles, 111 - CEP 12570-000	G1	03.22.105
06	Araraquara	Dir. Ensino / GE Carlos Batista Magalhães	Rua Gonçalves Dias, 291 CEP 14801-290	G1	06.76.114
07	Araraquara	EE Antonio Joaquim de Carvalho	Praça Pedro de Toledo, s/nº CEP 14801-348	G1	06.76.117
08	Araras	EE Cel. Justiniano Whitaker de	Rua Cel. André Ulson	G1	05.41.106



GOVERNO DO ESTADO DE SÃO PAULO
CONDEPHAAT - Conselho de Defesa do
Patrimônio Histórico, Arqueológico, Artístico e
Turístico do Estado.

SECRETARIA
DE ESTADO
DA CULTURA

1031

		Oliveira	Junior, 32 CEP 13600-00		
09	Avaré	EE Matilde Vieira	Pça. Cel. Edmundo Trench, 104 CEP 18701-783	G4	04.54.101
10	Bariri	EE Prof. Euclides Moreira da Silva	Av. Claudionor Barbieri, 870 CEP 17250-000	G1	07.33.101
11	Bebedouro	EE Abílio Manoel	Pça. Valêncio de Barros 186 - CEP 14700-009	G1	06.58.101
12	Bocaina	EMEF Dep. Leônidas Pacheco Ferreira	Rua Sete de Setembro, 357 CEP 17240-000	G1	07.35.101
13	Botucatu	EMEI Dr. Cardoso de Almeida	Praça Prof. Martinho Nogueira, s/n CEP 18600-010	G1	04.67.103
14	Bragança Paulista	EMEF Dr. Jorge Tibiriçá	Rua Cel. Leme, s/n CEP 12900-000	G3	05.92.103
15	Brotas	EE Dona Francisca Ribeiro dos Reis	Rua Quintino Bocaiúva, 145 CEP 17380-000	G3	05.52.102
16	Caçapava	EE Ruy Barbosa	Pça. Dr. Pedro de Toledo, 136 - CEP 12280-000	G1	03.13.103
17	Cachoeira Paulista	EE Dr. Evangelista Rodrigues	Rua Dr. Bernardino de Campos, 90 CEP 12630-000	G3	03.25.101
18	Caconde	EE Dr. Candido Lobo	Pça. Cel. Gustavo Ribeiro, 92 - CEP 13770-000	G1	05.70.101
19	Cajuru	EE Dr. Mousart Alves da Silva	Rua Sampaio Moreira, 782 - CEP 14240-000	G1	06.05.102
20	Campinas	EE Francisco Glicério	Av. Dr. Moraes Sales, 988 CEP 13010-001	G1	05.05.126
21	Campinas	EE Orosimbo Maia	Av. Andrade de Neves 214 CEP 13013-160	G1	05.05.106
22	Capão Bonito	CMEF Profa. Jacyra Landim Stori	Rua Benjamim Constant, 631 - CEP 18300-000	G1	04.37.101
23	Cordeirópolis	EE/EMEI Cel. José Levy	Rua Visc. do Rio Branco, 437 - CEP 13490-000	G1	05.43.102
24	Cravinhos	EE João Nogueira	Av. Rita Cândida Nogueira, 137 - CEP 14140-000	G1	06.07.103
25	Cruzeiro	EE Dr. Arnolfo Azevedo	Av Maj. Novaes, 126 CEP 12700-000	G1	03.26.106
26	Cunha	EEMF Dr. Casemiro Rocha	Praça 9 de Julho, 905 CEP	G3	03.27.102
27	Descalvado	EMEF Cel. Tobias	Rua Dr. Cons. Antonio Prado, 636 CEP 13690-000	G1	06.91.101



GOVERNO DO ESTADO DE SÃO PAULO
CONDEPHAAT - Conselho de Defesa do
Patrimônio Histórico, Arqueológico, Artístico e
Turístico do Estado.

SECRETARIA
DE ESTADO
DA CULTURA

1032

28	Dois Córregos	EE Francisco Simões	Pça. Francisco Simões, 39 CEP 17300-000	G1	07.37.101
29	Dourado	EE/EMEF Dr. Salles Jr / Carlos José Botelho	Rua José Modesto de Abreu, 269 CEP 13590-000	G1	06.91.101
30	Fartura	EE Cel. Marcos Ribeiro	Praça Deocleciano Ribeiro, 143 - CEP 18870-000	G1	11.33.101
31	Franca	EE Cel. Francisco Martins	Pça. Cel. Antonio Jacinto, 1533 - CEP 14400-540	G1	06.24.116
32	Guaratinguetá	EE Dr. Flaminio Lessa	Rua Tamandaré, 145 CEP 12500-000	G4	03.28.103
33	Guaratinguetá	CEI PROF. Alfredo Barros Santos	Praça Cons. Rodrigues Alves, 27 CEP 12500-000	G1	03.28.110
34	Ibitinga	EE/EMEI Prof. Angelo Martino / Archangelo Martinelli	Av Dom Pedro II, 645 CEP 14940-000	G1	06.81.102
35	Igarapava	EE Prof. Dantes	Rua Benjamin Constant, 443 - CEP 14540-000	G3	06.38.101
36	Iguape	EE Vaz de Caminha	Rua Capitão Dias 187 CEP 11920-000	G2	02.21.104
37	Itapeva (Faxina)	EMEF Cel. Acácio Piedade	Av. Cel. Acácio Piedade, 657 - CEP 18400-000	G1	04.46.101
38	Itapira	EE Dr. Julio Mesquita	Rua Campos Salles, 35 CEP 13970-000	G4	05.10.102
39	Itápolis	EE Prof Julio Ascânio Mallet	Av. 7 de Setembro, 763 CEP 14900-000	G1	06.82.102
40	Itararé	EE Tome Teixeira	Rua 15 de Novembro, 120 CEP 18460-000	G3	04.48.102
41	Itatiba	EMEF Cel. Julio César	Rua Rangel Pestana, 326 CEP 13250-250	G3	05.81.101
42	Itatinga	EMEF Paulo Thomaz da Silva	Pça. Bandeira, 111 CEP 18690-000	G3	04.58.102
43	Itu	EE Convenção de Itu	Pça. Conde de Parnaíba, 422 - CEP 13300-000	G2	04.06.105
44	Ituverava	EMEF Fabiano Alves de Freitas	Rua Cel August o Barbosa, 96 - CEP 14500-000	G1	06.39.101
45	Jaú	EMEF Dr. Pádua Salles	Rua Edgard Ferraz, 665 CEP 17201-440	G1	07.41.106
46	Jaú	EE Major Prado	Rua Lourenço Prado CEP 17201-000	G1	07.41.102
47	Jaboticabal	EE Coronel Vaz	Av. General Osório, 215 CEP 14870-100	G1	06.61.105
48	Jardinópolis	EMEF Américo Salles Oliveira	Rua 7 de Setembro, 121	G1	06.09.101



GOVERNO DO ESTADO DE SÃO PAULO
CONDEPHAAT - Conselho de Defesa do
Patrimônio Histórico, Arqueológico, Artístico e
Turístico do Estado.

SECRETARIA
DE ESTADO
DA CULTURA

1033

			CEP 14680-000		
49	Joanópolis	EE Cel. João Ernesto Figueiredo	Av Waldomiro Villaça, 126 CEP 12980-000	G1	05.93.101
50	Jundiaí	EE Conde Parnaíba	Rua Br de Jundiaí, 1106 CEP 13200-002	G1	05.84.112
51	Jundiaí	Biblioteca Municipal Nelson Foot / GE Siqueira de Moraes	Rua Br de Jundiaí, 121 CEP 13200-000	G1	05.84.101
52	Lençóis Paulista	EMEF Esperança de Oliveira	Rua Anita Garibaldi, 959 CEP 18683-060	G1	07.10.102
53	Limeira	Biblioteca e Casa de Cultura / GE Cel. Flaminio Ferreira	Rua Boa Morte, 471 CEP 13480-000	G1	05.45.105
54	Lorena	EE Conde Moreira Lima	Rua Rodrigues de Azevedo, 436 - CEP 12600-000	G1	03.31.104
55	Matão	EE José Inocêncio da Costa	Rua Cesário Mota, 756 CEP 15990-000	G1	06.83.101
56	Mocóca	EE Barão Monte Santo	Pça. Ademar de Barros, 181 - CEP 13730-000	G3	05.73.102
57	Mogi das Cruzes	EE Coronel Almeida	R Dr. Paulo Frontin, 240 CEP 087100-050	G1	01.23.108
58	Mogi Guaçu	EE Padre Armani	Rua Siqueira Campos, 132 CEP 13840-000	G1	05.13.102
59	Mogi Mirim	EE Cel. Venâncio	Av Cel. João Leite, 200 CEP 13800-000	G4	05.14.107
60	Mogi Mirim	EE Dr. Rodrigues Alves	Rua Dr. José Alves, 195 CEP 13800-000	G1	05.14.104
61	Monte Alto	EMEF Dr. Raul da Rocha Medeiros	Pça. da Bandeira, 43 CEP 15910-000	G1	06.62.102
62	Monte Mór	EE Cel. Domingos Ferreira	Rua Dr Carlos de Campos, 24 - CEP 13190-000	G1	05.17.101
63	Nazareth Paulista	EE Francisco de Derosa	Pça Dr. Álvaro Guião, s/n CEP 12960-000	G1	05.94.101
64	Orlândia	EE Cel. Francisco Orlando	Rua 4 , 146 CEP 14620-000	G1	06.46.101
65	Pederneiras	EMEF Eliazar Braga	Rua Eliazar Braga, 132 CEP 17280-000	G1	07.13.101
66	Pedreira	EE Cel. João Pedro de Godoy Moreira	Rua Quinze de Novembro, 952 - CEP 13920-000	G1	05.20.101
67	Penápolis	EE Luiz Chrisostomo de Oliveira	Pça. 9 de julho, 36 CEP 16300-000	G1	09.23.102
68	Pereiras	EE Rozendo Duarte Lobo	Rua Cel José Bonini, 222 CEP 18580-000	G1	04.24.101
69	Pindamonhan	EE Dr. Alfredo Pujol	Rua Br. Homem de Mello,	G1	03.15.103



GOVERNO DO ESTADO DE SÃO PAULO
CONDEPHAAT - Conselho de Defesa do
Patrimônio Histórico, Arqueológico, Artístico e
Turístico do Estado.

SECRETARIA
DE ESTADO
DA CULTURA

1034

	gaba		63 – CEP 12400-440		
70	Piracaia	EMEF Cel. Thomaz Gonçalves da Rocha Cunha	Av Dr. Candido Rodrigues, 100 - CEP 12970-000	G3	05.97.102
71	Piracicaba	EE Barão do Rio Branco	Rua Ipiranga, 924 CEP 13400-485	G4	05.33.117
72	Piracicaba	EE Moraes Barros	Pça. Dr. Jorge Tibiriçá, s/nº CEP 13400-123	G1	05.33.104
73	Piraju	EE Ataliba Leonel	Rua Nenê Freitas, 494 CEP 18800-000	G3	11.38.102
74	Pitangueiras	EE Maria Falconi de Felicio	Pça. Rio Branco, 31 CEP 14750-000	G1	06.65.101
75	Porto Ferreira	EMEF Sud Menucci	Rua Cel Procópio de Carvalho, 352 CEP 13660-000	G1	05.47.102
76	Queluz	EMEF Cap. José Carlos de Oliveira Garcez	Pça. Pe Francisco das Chagas Neves, 168 CEP 12800-000	G3	03.33.101
77	Ribeira	Prédio cedido à prefeitura / GE Diógenes Ribeiro de Lima	Av. Independência, 172 CEP 18380-000	G3	04.40.101
78	Ribeirão Bonito	EE Cel. Pinto Ferraz	Rua Dr. Pirajá da Silva, 473 – CEP 13580-000	G3	06.93.101
79	Ribeirão Preto	EE Dr. Guimarães Jr.	Rua Lafaiete, 584 CEP 14015-080	G1	06.13.115
80	Ribeirão Preto	EE Dona Sinhá Junqueira	Rua Cons. Dantas, 358 CEP 14050-400	G1	06.13.121
81	Ribeirão Preto	EE Otoniel Mota	Rua Prudente de Moraes, 764 – CEP 14015-000	G1	06.13.103
82	Ribeirão Preto	EE Fábio Barreto	Rua Amador Bueno, 220 CEP 14010-070	G1	06.13.107
83	Rio Claro	EE Cel. Joaquim Salles	Rua Sete, 793 CEP 13500-060	G4	05.56.102
84	Rio Claro	outros usos / GE Irineu Penteadó	Rua 1, 1982 CEP 13500-000	G4	05.56.109
85	Salto	EE Tancredo do Amaral	Av D Pedro I, 170 CEP 13320-000	G1	04.11.103
86	Santa Adélia	EE Dr. Luiz Dumont	Av Dr. Luiz Dumont, 380 CEP 15950-000	G1	08.05.101
87	Santa Bárbara	EE José Gabriel de Oliveira	Av de Cillo, 67 CEP 13450-050	G1	05.35.102
88	Santa Branca	EMEF Barão Santa Branca	Rua Nestor Samuel de Oliveira, 193 CEP 12380-000	G1	03.07.103
89	Santa Cruz	EE/EMEF Dr. Luis Narciso	R Dr Jorge Tibiriçá 1014	G1	05.48.101



GOVERNO DO ESTADO DE SÃO PAULO
CONDEPHAAT - Conselho de Defesa do
Patrimônio Histórico, Arqueológico, Artístico e
Turístico do Estado.

SECRETARIA
DE ESTADO
DA CULTURA

1035

	da Conceição	Gomes	CEP 13620-000		
90	Santa Cruz das Palmeiras	EE Dr. Carlos Guimarães	Rua Santa Cruz, 206 CEP 13650-000	G1	05.74.101
91	Santa Cruz do Rio Pardo	Pólo do Circuito Gestão Santa Cruz do Rio Pardo - Antiga Delegacia Regional de Ensino	Rua Benjamin Constant, 261 - CEP 18900-000	G3	11.14.103
92	Santa Rita do Passo Quatro	EMEF Francisco Ribeiro	Pça. Voluntário Silvano, s/nº CEP 13670-000	G3	06.14.102
93	Santo André	Museu / GE Prof. José Augusto de Azevedo Antunes	Rua Senador Fláquer, 470 CEP 09000-000	G1	01.32.112
94	Santos	EE Visc. São Leopoldo	Rua João Guerra, 251 CEP 11020-131	G1	02.09.113
95	Santos	EE Barnabé	Pça. Correa de Mello, s/nº CEP 11013-220	G1	02.09.105
96	Santos	EE Dr. Cesário Bastos	Pça. Narciso de Andrade, s/nº - CEP 11013-550	G4	02.09.111
97	São Bento do Sapucaí	EMEF Cel. Ribeiro da Luz	Rua Dr. Rubião Junior, 416 CEP 12490-000	G1	03.09.101
98	São João da Boa Vista	EE Cel. Joaquim José	Pça. Cel. Joaquim José, 123 - CEP 13870-000	G1	05.65.103
99	São José da Bela Vista	EMEI João Justino de Medeiros	R Major João Soares, 236 CEP 14440-000	G1	06.32.101
100	São José dos Campos	EE Sant'anna do Pamaiba	Rua Guarani, 130 CEP 12211-740	G1	03.10.206
101	São Manoel	EMEF Dr. Augusto Reis	Av. Irmãos Cintra, s/nº CEP 18650-000	G4	04.71.103
102	São Paulo (Capital)	EE Oswaldo Cruz / Mooca	Rua da Mooca, 2183 CEP 03103-000	G1	00.25.104
103	São Paulo (Capital)	EE Prof. José de C. Camargo / GE Santos Dumont / Penha	Pça. 8 de Setembro, 73 CEP 03606-030	G1	00.18.106
104	São Paulo (Capital)	ETE Carlos de Campos / Brás	Rua Monsenhor Andrade, 798 - CEP 03008-001	G1	00.24.104
105	São Paulo (Capital)	EE Dom Pedro II / Perdizes	Rua Marta, 33 CEP 01155-010	G1	00.45.101
106	São Paulo (Capital)	EE Romão Puiggari / Brás	Av. Rangel Pestana, 1482 CEP 03002-000	G1	00.24.102
107	São Paulo (Capital)	EE Mal. Floriano / Vila Mariana	Rua Dona Julia CEP 04117-020	G1	00.51.103
108	São Paulo (Capital)	EE Cons. Antonio Prado / Barra Funda	Rua Vitorino Carmilo, 621 CEP 01153-000	G1	00.34.102
109	São Paulo (Capital)	Prédio vago / GE Campos Salles	Rua São Joaquim, 288 CEP 01508-000	G1	00.44.101



GOVERNO DO ESTADO DE SÃO PAULO
CONDEPHAAT - Conselho de Defesa do
Patrimônio Histórico, Arqueológico, Artístico e
Turístico do Estado.

SECRETARIA
DE ESTADO
DA CULTURA

70360

110	São Paulo (Capital)	EE Amadeu Amaral / Belém	Lgo. São José do Belém CEP 03057-040	G1	00.23.101
111	São Paulo (Capital)	EE Pe. Antonio Vieira / Santana	Av. Cruzeiro do Sul, 3301 CEP 02031-200	G1	00.08.101
112	São Paulo (Capital)	EE Mal. Deodoro / Bom Retiro	Rua dos Italianos 405 CEP 01131-000	G1	00.36.101
113	São Paulo (Capital)	EE Anhanguera/ Lapa	Rua Antonio Raposo, 87 CEP 05074-020	G1	00.43.105
114	São Pedro	EMEF Gustavo Teixeira	Rua Joaquim Teixeira de Toledo, 524 CEP 13520-000	G3	05.37.102
115	São Simão	EEPG Simão da Silva	Pça. Dom Alberto Gonçalves, 122 CEP 14200-000	G1	06.17.101
116	Serra Azul	EE Francisco Ferreira de Freitas	Rua Pe. Soares, 5 CEP 14230-000	G1	06.18.101
117	Serra Negra	EE Lourenço Franco de Oliveira	Rua Tiradentes, 173 CEP 13930-000	G3	05.23.102
118	Sertãozinho	EMEF Prof. Anacleto Cruz	Rua Aprígio de Araújo, 769 CEP 14160-000	G1	06.20.102
119	Sorocaba	EE Antonio Padilha	Rua Prof. Toledo, 77 CEP 18035-200	G1	04.15.110
120	Tambaú	EE Alfredo Guedes	Pça. Pe. Donizete T de Lima, 159 CEP 13710-000	G1	05.76.101
121	Taquaritinga	EMEF Domingues da Silva	Rua Visconde do Rio Branco, 719 CEP 15900-000	G1	06.69.102
122	Tatuí	EE João Florêncio	Pça. Paulo Setúbal, 21 CEP 18270-000	G1	04.25.101
123	Tatuí	EE Barão Surui	Pça. Paulo Setúbal, 101 CEP 18270-000	G1	04.25.105
124	Taubaté	EE Dr. Lopes Chaves	Rua Dr. Pedro Costa, 164 CEP 12010-160	G1	03.18.101
125	Tietê	EE Luiz Antunes	Rua Luiz Fernandes Diogo, 432 - CEP18530-000	G4	04.26.102



GOVERNO DO ESTADO DE SÃO PAULO
CONDEPHAAT - Conselho de Defesa do
Patrimônio Histórico, Arqueológico, Artístico e
Turístico do Estado.

SECRETARIA
DE ESTADO
DA CULTURA

103X

Artigo 2º - Visando preservar a representatividade dessa arquitetura escolar pública pioneira e suas soluções modelares, mas reconhecendo o dinamismo das orientações pedagógicas, estabelecem-se as seguintes diretrizes para intervenções nos bens tombados:

1. Devem ser respeitadas as características originais e dimensões dos espaços do prédio principal e dos galpões de recreio, assim como os vãos e envazaduras, elementos de composição de fachadas e materiais de vedação, acabamento e ornamentação;
2. Serão aceitáveis, dentro de critérios das recomendações das cartas internacionais de preservação, alterações de alguns destes elementos, desde que justificadas por uma melhor adequação e atualização do espaço;
3. Serão permitidas e até recomendáveis demolições de anexos e ampliações que tenham desfigurado os partidos arquitetônicos originais sem contribuir para a melhor adequação do espaço escolar, especialmente os anexos feitos nas áreas externas;

Artigo 3º - Intervenções nos edifícios originais devem basear as propostas em pesquisa de dados sobre a instituição e sua construção; prospecções para identificação de materiais originais e levantamento de documentação que contribua para orientar os projetos, tais como depoimentos, plantas originais e de reformas anteriores e fotografias antigas. Estes dados e documentos podem estar nos arquivos da própria escola; do proprietário, da Secretaria da Educação (Fundação do Desenvolvimento Escolar) e da CPOS, Cia. Paulista de Obras e Serviços.



GOVERNO DO ESTADO DE SÃO PAULO
CONDEPHAAT - Conselho de Defesa do
Patrimônio Histórico, Arqueológico, Artístico e
Turístico do Estado.

SECRETARIA
DE ESTADO
DA CULTURA

1030

Art. 4º. Para efeito de análise de alterações e interferências nos edifícios tombados por esta resolução deve ser apresentada a documentação solicitada na ordem de serviço 02/92, complementada em alguns aspectos segundo relação abaixo:

OS
subst
32

- a) Requerimento com identificação, qualificação e endereço do imóvel enviado pelo proprietário do edifício, com mapa esquemático de sua localização urbana;
- b) Projeto acompanhado de memorial descritivo detalhado da intervenção proposta;
- c) Documentação fotográfica relativa ao estado de conservação do interior e exterior do edifício e de sua relação com o entorno imediato;
- d) Apresentar levantamento do edifício existente com tabelas relativas aos materiais de acabamento de cada ambiente objeto da intervenção. *em que se encontram* Demarcadas com clareza, *por meio de* graficamente, através de plantas, cortes e elevações, as estruturas existentes e as intervenções propostas. *com utilização de recursos gráficos,*
- e) Em casos de reformas, demolições de anexos, ampliações e construção de novas edificações apresentar projeto completo das propostas com plantas, cortes e elevações que relacionem entre si todos os elementos do conjunto, explicitando com clareza, graficamente, a harmonização das novas construções com o prédio antigo.

§ Único - Ressalva-se a possibilidade de isenção de atendimento a algum dos itens relacionados neste artigo no caso de execução de obras parciais de manutenção dos edifícios tais como pintura, eliminação de goteiras, substituição de partes de telhado, forro ou piso. Nestes casos, os espaços a serem objeto da intervenção



GOVERNO DO ESTADO DE SÃO PAULO
CONDEPHAAT - Conselho de Defesa do
Patrimônio Histórico, Arqueológico, Artístico e
Turístico do Estado.

SECRETARIA
DE ESTADO
DA CULTURA

1039

deverão estar demarcados e numerados em planta geral do edifício e documentados fotograficamente. Além disso, os procedimentos a serem realizados deverão estar claramente descritos em memorial dos serviços. Deve haver correspondência entre a numeração de ambientes, imagens e serviços de modo a permitir a identificação dos espaços necessitados de reparos. Deve-se buscar sempre identificar e respeitar as cores e materiais originais.

ficou definida como segue
Artigo 5º - A regulamentação da área envoltória aos bens ora tombados está definida abaixo:

A. Disposições gerais para todo o conjunto de edifícios:

1. Estão isentas de análise e da aprovação prévia do Conselho obras de simples conservação ou reforma em edificações existentes no entorno das escolas tombadas nesta Resolução.
2. Não será permitida a colocação de antenas de telefonia, cartazes, painéis luminosos ou faixas publicitárias em qualquer área dos lotes em que se situem as escolas tombadas, bem como apoiada em seus muros de fecho. *como apoio*
3. Não serão aprovadas instalações de bancas comerciais, painéis publicitários, pontos de parada de transporte coletivo ou de táxi nas calçadas frontal e laterais do prédio escolar, quando estas últimas delimitarem seu terreno, no trecho que vai da esquina, em frente ao edifício escolar, até o alinhamento predominante da fachada frontal do prédio original.

B. Disposições específicas:

GRUPO 1: Serão liberadas de análise e/ou sujeitas à aprovação prévia do Conselho intervenções ou novas construções no entorno das escolas relacionadas abaixo:

01	Agudos	EMEF Cel. Leite	07.01.101
02	Altinópolis	EMEF Cel. Joaquim da Cunha	06.01.101
04	Angatuba	EE Dr. Fortunato de Camargo	04.29.101
05	Aparecida	EE Chagas Pereira	03.22.105
06	Araraquara	Dir. Ensino / GE Carlos Batista Magalhães	06.76.114
07	Araraquara	EE Antonio Joaquim de Carvalho	06.76.117
08	Araras	EE Cel. Justiniano Whitaker de Oliveira	05.41.106
10	Bariri	EE Prof. Euclides Moreira da Silva	07.33.101



GOVERNO DO ESTADO DE SÃO PAULO
CONDEPHAAT - Conselho de Defesa do
Patrimônio Histórico, Arqueológico, Artístico e
Turístico do Estado.

SECRETARIA
DE ESTADO
DA CULTURA

2040

11	Bebedouro	EE Abílio Manoel	06.58.101
12	Bocaina	EMEF Dep. Leônidas Pacheco Ferreira	07.35.101
13	Botucatu	EMEI Dr. Cardoso de Almeida	04.67.103
16	Caçapava	EE Ruy Barbosa	03.13.103
18	Caconde	EE Dr. Candido Lobo	05.70.101
19	Cajuru	EE Dr. Mousart Alves da Silva	06.05.102
20	Campinas	EE Francisco Glicério	05.05.126
21	Campinas	EE Orosimbo Maia	05.05.106
22	Capão Bonito	CMEF Profa. Jacyra Landim Stori	04.37.101
23	Cordeirópolis	EE/EMEI Cel. José Levy	05.43.102
24	Cravinhos	EE João Nogueira	06.07.103
25	Cruzeiro	EE Dr. Arnolfo Azevedo	03.26.106
27	Descalvado	EMEF Cel. Tobias	06.91.101
28	Dois Córregos	EE Francisco Simões	07.37.101
29	Dourado	EE/EMEF Dr. Salles Jr / Carlos José Botelho	06.91.101
30	Fartura	EE Cel. Marcos Ribeiro	11.33.101
31	Franca	EE Cel. Francisco Martins	06.24.116
33	Guaratinguetá	CEI Prof Alfredo de Barros Santos	03.28.110
34	Ibitinga	EE/EMEI Prof. Ângelo Martino / Archangelo Martinelli	06.81.102
37	Itapeva (Faxina)	EMEF Cel. Acácio Piedade	04.46.101
39	Itápolis	EE Prof. Júlio Ascânio Mallet	06.82.102
44	Ituverava	EMEF Fabiano Alves de Freitas	06.39.101
45	Jaú	EMEF Dr. Pádua Salles	07.41.106
46	Jaú	EE Major Prado	07.41.102
47	Jaboticabal	EE Cel. Vaz	06.61.105
48	Jardinópolis	EMEF Américo Salles Oliveira	06.09.101
49	Joanópolis	EE Cel. João Ernesto Figueiredo	05.93.101
50	Jundiaí	EE Conde Parnaíba	05.84.112
51	Jundiaí	Biblioteca Mun. Nelson Foot / GE Siqueira de Moraes	05.84.101
52	Lençóis Paulista	EMEF Esperança de Oliveira	07.10.102
53	Limeira	Biblioteca e Casa de Cultura / GE Cel. Flaminio Ferreira	05.45.105
54	Lorena	EE Conde Moreira Lima	03.31.104
55	Matão	EE José Inocência da Costa	06.83.101



GOVERNO DO ESTADO DE SÃO PAULO
CONDEPHAAT - Conselho de Defesa do
Patrimônio Histórico, Arqueológico, Artístico e
Turístico do Estado.

SECRETARIA
DE ESTADO
DA CULTURA

1047

57	Mogi das Cruzes	EE Cel. Almeida	01.23.108
58	Mogi Guaçu	EE Pe. Armani	05.13.102
60	Mogi Mirim	EE Dr. Rodrigues Alves	05.14.104
61	Monte Alto	EMEF Dr. Raul da Rocha Medeiros	06.62.102
62	Monte Mór	EE Cel. Domingos Ferreira	05.17.101
63	Nazareth Paulista	EE Francisco de Derosa	05.94.101
64	Orlândia	EE Cel. Francisco Orlando	06.46.101
65	Pederneiras	EMEF Eliazar Braga	07.13.101
66	Pedreira	EE Cel. João Pedro de Godoy Moreira	05.20.101
67	Penápolis	EE Luiz Chrisostomo de Oliveira	09.23.102
68	Pereiras	EE Rozendo Duarte Lobo	04.24.101
69	Pindamonhangaba	EE Dr. Alfredo Pujol	03.15.103
72	Piracicaba	EE Moraes Barros	05.33.104
74	Pitangueiras	EE Maria Falconi de Felício	06.65.101
75	Porto Ferreira	EMEF Sud Menucci	05.47.102
79	Ribeirão Preto	EE Dr. Guimarães Jr.	06.13.115
80	Ribeirão Preto	EE Dona Sinhá Junqueira	06.13.121
81	Ribeirão Preto	EE Otoniel Mota	06.13.103
82	Ribeirão Preto	EE Fabio Barreto	06.13.107
85	Salto	EE Tancredo do Amaral	04.11.103
86	Santa Adélia	EE Dr. Luiz Dumont	08.05.101
87	Santa Bárbara	EE José Gabriel de Oliveira	05.35.102
88	Santa Branca	EMEF Barão Santa Branca	03.07.103
89	Santa Cruz da Conceição	EE/EMEF Dr. Luis Narciso Gomes	05.48.101
90	Santa Cruz das Palmeiras	EE Dr. Carlos Guimarães	05.74.101
93	Santo André	Museu / GE Prof. José Augusto de Azevedo Antunes	01.32.112
94	Santos	EE Visc. São Leopoldo	02.09.113
95	Santos	EE Barnabé	02.09.105
97	São Bento do Sapucaí	EMEF Cel. Ribeiro da Luz	03.09.101
98	São João da Boa Vista	EE Cel. Joaquim José	05.65.103
99	São José da Bela Vista	EMEI João Justino de Medeiros	06.32.101
100	São José dos Campos	EE Sant'anna do Parnaíba	03.10.206
102	São Paulo (Capital)	EE Oswaldo Cruz / Mooca	00.25.104



GOVERNO DO ESTADO DE SÃO PAULO
CONDEPHAAT - Conselho de Defesa do
Patrimônio Histórico, Arqueológico, Artístico e
Turístico do Estado.

SECRETARIA
DE ESTADO
DA CULTURA

10472

			CEP 14680-000		
49	Joanópolis	EE Cel. João Ernesto Figueiredo	Av Waldomiro Villaça, 126 CEP 12980-000	G1	05.93.101
50	Jundiaí	EE Conde Parnaíba	Rua Br de Jundiaí, 1106 CEP 13200-002	G1	05.84.112
51	Jundiaí	Biblioteca Municipal Nelson Foot / GE Siqueira de Moraes	Rua Br de Jundiaí, 121 CEP 13200-000	G1	05.84.101
52	Lençóis Paulista	EMEF Esperança de Oliveira	Rua Anita Garibaldi, 959 CEP 18683-060	G1	07.10.102
53	Limeira	Biblioteca e Casa de Cultura / GE Cel. Flaminio Ferreira	Rua Boa Morte, 471 CEP 13480-000	G1	05.45.105
54	Lorena	EE Conde Moreira Lima	Rua Rodrigues de Azevedo, 436 - CEP 12600-000	G1	03.31.104
55	Matão	EE José Inocêncio da Costa	Rua Cesário Mota, 756 CEP 15990-000	G1	06.83.101
56	Mocóca	EE Barão Monte Santo	Pça. Ademar de Barros, 181 - CEP 13730-000	G3	05.73.102
57	Mogi das Cruzes	EE Coronel Almeida	R Dr. Paulo Frontin, 240 CEP 087100-050	G1	01.23.108
58	Mogi Guaçu	EE Padre Armani	Rua Siqueira Campos, 132 CEP 13840-000	G1	05.13.102
59	Mogi Mirim	EE Cel. Venâncio	Av Cel. João Leite, 200 CEP 13800-000	G4	05.14.107
60	Mogi Mirim	EE Dr. Rodrigues Alves	Rua Dr. José Alves, 195 CEP 13800-000	G1	05.14.104
61	Monte Alto	EMEF Dr. Raul da Rocha Medeiros	Pça. da Bandeira, 43 CEP 15910-000	G1	06.62.102
62	Monte Mór	EE Cel. Domingos Ferreira	Rua Dr Carlos de Campos, 24 - CEP 13190-000	G1	05.17.101
63	Nazareth Paulista	EE Francisco de Derosa	Pça Dr. Álvaro Guião, s/n CEP 12960-000	G1	05.94.101
64	Orlândia	EE Cel. Francisco Orlando	Rua 4 , 146 CEP 14620-000	G1	06.46.101
65	Pederneiras	EMEF Eliazar Braga	Rua Eliazar Braga, 132 CEP 17280-000	G1	07.13.101
66	Pedreira	EE Cel. João Pedro de Godoy Moreira	Rua Quinze de Novembro, 952 - CEP 13920-000	G1	05.20.101
67	Penápolis	EE Luiz Chrisostomo de Oliveira	Pça. 9 de julho, 36 CEP 16300-000	G1	09.23.102
68	Pereiras	EE Rozendo Duarte Lobo	Rua Cel José Bonini, 222 CEP 18580-000	G1	04.24.101
69	Pindamonhan	EE Dr. Alfredo Pujol	Rua Br. Homem de Mello,	G1	03.15.103



GOVERNO DO ESTADO DE SÃO PAULO
CONDEPHAAT - Conselho de Defesa do
Patrimônio Histórico, Arqueológico, Artístico e
Turístico do Estado.

10130

SECRETARIA
DE ESTADO
DA CULTURA

103	São Paulo (Capital)	EE Prof. José de C. Camargo / GE Santos Dumont / Penha	00.18.106
104	São Paulo (Capital)	ETE Carlos de Campos / Brás	00.24.104
105	São Paulo (Capital)	EE Dom Pedro II / Perdizes	00.45.101
106	São Paulo (Capital)	EE Romão Puiggari / Brás	00.24.102
107	São Paulo (Capital)	EE Mal. Floriano / Vila Mariana	00.51.103
108	São Paulo (Capital)	EE Cons. Antonio Prado / Barra Funda	00.34.102
109	São Paulo (Capital)	Prédio vago / GE Campos Salles	00.44.101
110	São Paulo (Capital)	EE Amadeu Amaral / Belém	00.23.101
111	São Paulo (Capital)	EE Pe. Antonio Vieira / Santana	00.08.101
112	São Paulo (Capital)	EE Mal. Deodoro / Bom Retiro	00.36.101
113	São Paulo (Capital)	EE Anhanguera/ Lapa	00.43.105
115	São Simão	EEPG Simão da Silva	06.17.101
116	Serra Azul	EE Francisco Ferreira de Freitas	06.18.101
118	Sertãozinho	EMEF Prof. Anacleto Cruz	06.20.102
119	Sorocaba	EE Antonio Padilha	04.15.110
120	Tambaú	EE Alfredo Guedes	05.76.101
121	Taquaritinga	EMEF Domingues da Silva	06.69.102
122	Tatuí	EE João Florêncio	04.25.101
123	Tatuí	EE Barão Surui	04.25.105
124	Taubaté	EE Dr. Lopes Chaves	03.18.101

GRUPO 2: Novas construções no entorno dos edifícios relacionados abaixo deverão adequar-se às diretrizes dos demais edifícios tombados no município em que se localizam.

36	Iguape	EE Vaz de Caminha	02.21.104
43	Itu	EE Convenção de Itu	04.06.105

GRUPO 3. Devem ser submetidas à análise prévia do CONDEPHAAT exclusivamente demolições e/ou novas construções, para as quais estabelece-se um gabarito máximo de 10 metros, localizadas em terrenos situados no quarteirão em que se inserem as escolas tombadas, constituídas de porão mais um pavimento, listadas no quadro a seguir:



GOVERNO DO ESTADO DE SÃO PAULO
CONDEPHAAT - Conselho de Defesa do
Patrimônio Histórico, Arqueológico, Artístico e
Turístico do Estado.

SECRETARIA
DE ESTADO
DA CULTURA

1094

14	Bragança Paulista	EMEF Dr. Jorge Tibiriçá	05.92.103
15	Brotas	EE Dona Francisca Ribeiro dos Reis	05.52.102
17	Cachoeira Paulista	EE Dr. Evangelista Rodrigues	03.25.101
26	Cunha	EE EMEF Dr. Casemiro Rocha	03.27.102
35	Igarapava	EE Prof. Dantes	06.38.101
40	Itararé	EE Tome Teixeira	04.48.102
41	Itatiba	EMEF Cel. Julio César	05.81.101
42	Itatinga	EMEF Paulo Thomaz da Silva	04.58.102
56	Mocóca	EE Barão Monte Santo	05.73.102
70	Piracaia	EMEF Cel. Thomaz Gonçalves da Rocha Cunha	05.97.102
73	Piraju	EE Ataliba Leonel	11.38.102
76	Queluz	EMEF Cap. José Carlos de Oliveira Garcez	03.33.101
77	Ribeira	EE Diógenes Ribeiro de Lima	04.40.101
78	Ribeirão Bonito	EE Cel. Pinto Ferraz	06.93.101
91	Santa Cruz do Rio Pardo	Pólo do Circuito Gestão Santa Cruz do Rio Pardo Antiga Delegacia Regional de Ensino	11.14.103
92	Santa Rita do Passo Quatro	EMEF Francisco Ribeiro	06.14.102
114	São Pedro	EMEF Gustavo Teixeira	05.37.102
117	Serra Negra	EE Lourenço Franco de Oliveira	05.23.102

GRUPO 4. Devem ser submetidas à análise prévia do CONDEPHAAT exclusivamente demolições e/ou novas construções, para as quais estabelece-se um gabarito máximo de 16 metros, localizadas em terrenos situados no quarteirão em que se inserem as escolas tombadas, constituídas de porão mais dois pavimentos, listadas no quadro a seguir:

03	Amparo	EE Rangel Pestana	05.03.105
09	Avaré	EE Matilde Vieira	04.54.101
32	Guaratinguetá	EE Dr. Flaminio Lessa	03.28.103
38	Itapira	EE Dr. Julio Mesquita	05.10.102
59	Mogi Mirim	EE Cel Venâncio	05.14.107
71	Piracicaba	EE Barão do Rio Branco	05.33.117
83	Rio Claro	EE Cel. Joaquim Salles	05.56.102
84	Rio Claro	Outros usos / GE Irineu Penteadado	05.56.109



GOVERNO DO ESTADO DE SÃO PAULO
CONDEPHAAT - Conselho de Defesa do
Patrimônio Histórico, Arqueológico, Artístico e
Turístico do Estado.

7045
SECRETARIA
DE ESTADO
DA CULTURA

96	Santos	EE Dr. Cesário Bastos	02.09.111
101	São Manoel	EMEF Dr. Augusto Reis	04.71.103
125	Tietê	EE Luiz Antunes	04.26.102

AGUDOS	001 ALTINÓPOLIS	002 AMPARO	003 ANGATUBA	004 APARECIDA	005 FRANCA	031 GUARATINGUETA	032	033 IBITINGA	034 IGARAPAVA	035 IGUAPE	036
<p>EPDO CORONEL LESTE CDD: 07.07.101 1 Pavimento + Póreo ÁREA ENVOLTOIRA - GRUPO 1</p> 	<p>EPDO CORONEL JOAQUIM DA CUNHA CDD: 08.01.101 1 Pavimento + Póreo ÁREA ENVOLTOIRA - GRUPO 1</p> 	<p>EPDO RAFAEL PESTANA CDD: 05.03.108 2 Pavimentos + Póreo ÁREA ENVOLTOIRA - GRUPO 4</p> 	<p>CEPD DR. FORTILATO DE CAMARGO CDD: 04.29.101 1 Pavimento + Póreo ÁREA ENVOLTOIRA - GRUPO 1</p> 	<p>EE. CHAGAS PEREIRA CDD: 05.03.105 1 Pavimento + Póreo ÁREA ENVOLTOIRA - GRUPO 1</p> 	<p>CEPD DR. FRANCISCO MARTINS CDD: 06.24.118 Terreo + Póreo ÁREA ENVOLTOIRA - GRUPO 1</p> 	<p>EE DR. FLAMINIO LESSA CDD: 03.28.103 Terreo + Póreo ÁREA ENVOLTOIRA - GRUPO 4</p> 	<p>CD PROF. ALBERTO DE BARROS SANTOS CDD: 03.28.101 1 Pav + Póreo ÁREA ENVOLTOIRA - GRUPO 1</p> 	<p>EE DR. PROF. ADELMO MARTINS/ALCANTARA MARTINS CDD: 05.01.102 Terreo + Póreo ÁREA ENVOLTOIRA - GRUPO 1</p> 	<p>EPDO PROF. DANTEAS CDD: 05.28.101 Terreo + Póreo ÁREA ENVOLTOIRA - GRUPO 3</p> 	<p>EE. VAZ DE CAMPEIRA CDD: 05.21.104 Terreo + Póreo ÁREA ENVOLTOIRA - GRUPO 3</p> 	
<p>ARARAQUARA 006</p> <p>DR. TMS / DR. CARLOS BASTOS MACALHÃES CDD: 05.28.101 2 Pav + Póreo ÁREA ENVOLTOIRA - GRUPO 1</p> 	<p>EE ANTONIO JOAQUIM DE CARVALHO CDD: 05.28.117 2 Pav + Póreo ÁREA ENVOLTOIRA - GRUPO 1</p> 	<p>EE CEL. JUSTIANO WHITAKER DE OLIVEIRA CDD: 05.41.108 2 Pav + Póreo ÁREA ENVOLTOIRA - GRUPO 1</p> 	<p>EE MATEUS VEIRA CDD: 05.43.108 1 Pav + Póreo ÁREA ENVOLTOIRA - GRUPO 4</p> 	<p>EE PROF. EUCLEDES MONTEIRA DA SILVA CDD: 07.33.101 1 Pav + Póreo ÁREA ENVOLTOIRA - GRUPO 1</p> 	<p>EMR. CEL. ACACIO PESADE CDD: 04.48.101 1 Terreo + Póreo ÁREA ENVOLTOIRA - GRUPO 1</p> 	<p>EE DR. JOSÉ MESQUITA CDD: 05.28.117 2 Pavimentos + Póreo ÁREA ENVOLTOIRA - GRUPO 4</p> 	<p>EE TRÓFIMO JÚLIO ESPARDO MALLEY CDD: 05.28.102 1 Pavimento + Póreo ÁREA ENVOLTOIRA - GRUPO 1</p> 	<p>EE TOMÉ TEIXEIRA CDD: 04.48.102 1 Pavimento + Póreo ÁREA ENVOLTOIRA - GRUPO 1</p> 	<p>EMR. CEL. JÚLIO CESAR CDD: 05.01.101 1 Pavimento + Póreo ÁREA ENVOLTOIRA - GRUPO 2</p> 	<p>10/10/02</p>	
<p>BEBEDOURO 011</p> <p>EE. ARIEL MARCEL CDD: 05.58.101 1 Pavimento + Póreo ÁREA ENVOLTOIRA - GRUPO 1</p> 	<p>EMR. CEP. LEONILDO PACHECO FERREIRA CDD: 07.28.101 1 Pavimento + Póreo ÁREA ENVOLTOIRA - GRUPO 1</p> 	<p>EMR. DR. CARLOS DE ALMEIDA CDD: 04.87.103 1 Pavimento + Póreo ÁREA ENVOLTOIRA - GRUPO 1</p> 	<p>EMR. DR. JORGE TEIXEIRA CDD: 05.32.103 1 Pavimento + Póreo ÁREA ENVOLTOIRA - GRUPO 3</p> 	<p>EE DR. FRANCISCA RIBEIRO DOS REIS CDD: 05.55.102 1 Pavimento + Póreo ÁREA ENVOLTOIRA - GRUPO 3</p> 	<p>EMR. PAULO THOMAS DA SILVA CDD: 04.58.102 Terreo + Póreo ÁREA ENVOLTOIRA - GRUPO 3</p> 	<p>EE TORQUENAS DE FILI CDD: 04.08.100 2 Pavimentos + Póreo ÁREA ENVOLTOIRA - GRUPO 2</p> 	<p>EMR. FARIAS ALVES DE FREITAS CDD: 05.28.101 1 Terreo + Póreo ÁREA ENVOLTOIRA - GRUPO 1</p> 	<p>EMR. DR. PAULA SALLES CDD: 07.41.106 2 Pav + Póreo ÁREA ENVOLTOIRA - GRUPO 1</p> 	<p>EE MAJOR BRASO CDD: 07.41.106 2 Pav + Póreo ÁREA ENVOLTOIRA - GRUPO 1</p> 	<p>EE CEL. HAZ CDD: 08.13.105 2 Pav + Póreo ÁREA ENVOLTOIRA - GRUPO 1</p>	
<p>CAÇAPAVA 016</p> <p>EE. RUY BERRICO CDD: 03.13.101 1 Pavimento + Póreo ÁREA ENVOLTOIRA - GRUPO 1</p> 	<p>EE DR. EMANUELLA RODRIGUES CDD: 03.25.101 1 Pavimento + Póreo ÁREA ENVOLTOIRA - GRUPO 3</p> 	<p>EE DR. CAGIDO LOBO CDD: 05.70.101 1 Pavimento + Póreo ÁREA ENVOLTOIRA - GRUPO 1</p> 	<p>EE DR. WAGDART ALVES DA SILVA CDD: 05.05.106 1 Pav + Póreo ÁREA ENVOLTOIRA - GRUPO 1</p> 	<p>EE FRANCISCO GILBERTO CDD: 05.05.106 1 Pavimento + Póreo ÁREA ENVOLTOIRA - GRUPO 1</p> 	<p>EMR. ANTONIO SALLES OLIVEIRA CDD: 05.08.101 Terreo + Póreo ÁREA ENVOLTOIRA - GRUPO 1</p> 	<p>EE CEL. JOSÉ ENRIQUE GUGLIEMINI CDD: 05.03.101 1 Pav + Póreo ÁREA ENVOLTOIRA - GRUPO 1</p> 	<p>EE. CARLOS FARIAS CDD: 05.84.112 2 Pav + Póreo ÁREA ENVOLTOIRA - GRUPO 1</p> 	<p>EMR. WILSON PEREIRA DE SOUZA DE SOUZA CDD: 05.84.101 2 Pav + Póreo ÁREA ENVOLTOIRA - GRUPO 1</p> 	<p>EMR. ESPERANÇA DE OLIVEIRA CDD: 07.15.105 1 Pav + Póreo ÁREA ENVOLTOIRA - GRUPO 1</p> 	<p>EMR. SOTERIO DE SOUZA PEREIRA CDD: 05.45.105 2 Pav + Póreo ÁREA ENVOLTOIRA - GRUPO 1</p>	
<p>CAMPINAS 021</p> <p>EE. OSWALDO MAR CDD: 05.25.106 2 Pavimentos + Póreo ÁREA ENVOLTOIRA - GRUPO 1</p> 	<p>EMR. PIERRE JACQUES LAMOUR VION CDD: 05.43.102 1 Pav + Póreo ÁREA ENVOLTOIRA - GRUPO 1</p> 	<p>EE. JORGE JOSÉ LEVI CDD: 05.43.102 1 Pavimento + Póreo ÁREA ENVOLTOIRA - GRUPO 1</p> 	<p>EE JUIZ ROSALEIA CDD: 05.01.102 1 Pavimento ÁREA ENVOLTOIRA - GRUPO 1</p> 	<p>EE DR. ANGELO AZEVEDO CDD: 03.28.106 1 Pav + Póreo ÁREA ENVOLTOIRA - GRUPO 1</p> 	<p>EE. CARLOS MOURA LIMA CDD: 05.13.104 1 Terreo + Póreo ÁREA ENVOLTOIRA - GRUPO 1</p> 	<p>EE JOSÉ INOCÊNCIO DA COSTA CDD: 05.83.101 1 Terreo + Póreo ÁREA ENVOLTOIRA - GRUPO 1</p> 	<p>EE. ARARIS MONTE SANTO CDD: 05.73.102 1 Pav + Póreo ÁREA ENVOLTOIRA - GRUPO 3</p> 	<p>EE. CEL. ALMEIDA CDD: 01.23.158 2 Pav + Póreo ÁREA ENVOLTOIRA - GRUPO 1</p> 	<p>EE. FLORENTINO CDD: 05.13.102 1 Pav + Póreo ÁREA ENVOLTOIRA - GRUPO 1</p> 	<p>EE CEL. VERAÇO CDD: 05.14.107 Terreo + Póreo ÁREA ENVOLTOIRA - GRUPO 4</p> 	
<p>CUNHA 026</p> <p>EE DR. CARLOS DA ROCHA CDD: 03.27.102 1 Pavimento + Póreo ÁREA ENVOLTOIRA - GRUPO 3</p> 	<p>EMR. CEL. ISRAEL CDD: 06.01.101 1 Pavimento + Póreo ÁREA ENVOLTOIRA - GRUPO 1</p> 	<p>EE FRANCISCO BASTOS CDD: 07.37.101 1 Pavimento + Póreo ÁREA ENVOLTOIRA - GRUPO 1</p> 	<p>EMR. DR. SALES JAV. CARLOS JOSÉ BOTELHO CDD: 06.31.101 1 Pavimento + Póreo ÁREA ENVOLTOIRA - GRUPO 1</p> 	<p>EE CEL. MARCOS RIBEIRO CDD: 11.33.101 1 Pavimento + Póreo ÁREA ENVOLTOIRA - GRUPO 1</p> 	<p>EE DR. RODRIGUES ALVES CDD: 05.14.104 1 Pavimento + Póreo ÁREA ENVOLTOIRA - GRUPO 1</p> 	<p>EMR. DR. RAUL DA ROCHA MEDEIROS CDD: 05.62.102 1 Pavimento + Póreo ÁREA ENVOLTOIRA - GRUPO 1</p> 	<p>EE CEL. DOMINGOS FERREIRA CDD: 05.17.101 1 Pavimento + Póreo ÁREA ENVOLTOIRA - GRUPO 1</p> 	<p>EE FRANCISCO DE FERREIRA CDD: 05.94.101 1 Pavimento + Póreo ÁREA ENVOLTOIRA - GRUPO 1</p> 	<p>EE CEL. FRANCISCO ORLANDO CDD: 05.14.101 1 Pavimento + Póreo ÁREA ENVOLTOIRA - GRUPO 1</p> 	<p>ÁREA ENVOLTOIRA - GRUPO 1</p>	

PEDERNEIRAS 065 EME F ELIZAB BRAGA COD. 07.13.101 1 Pav+PORAO AREA ENVOLTOIRA - GRUPO 1	066 PEDREIRA EE CEL JOAO PEDRO DE OLIVEIRA COD. 06.20.101 1 Pav+PORAO AREA ENVOLTOIRA - GRUPO 1	067 PENAPOLIS EE LUZ CHRISTOPHO DE OLIVEIRA COD. 06.24.102 2 Pav+PORAO AREA ENVOLTOIRA - GRUPO 1	068 PEREIRAS EE RENELO DUARTE LOBO COD. 04.24.101 1 Pav+PORAO AREA ENVOLTOIRA - GRUPO 1	069 PINDAMONHANGABA EE DR ALFREDO PAVAO COD. 03.15.103 1 Pav+PORAO AREA ENVOLTOIRA - GRUPO 1	SANTOS EE DR CESARIO BASTOS COD. 03.08.111 2 Pav+PORAO AREA ENVOLTOIRA - GRUPO 4	096 SAO BENTO DO SAPUCAI EME F CEL JOAO JOSE COD. 03.30.101 1 Pav+PORAO AREA ENVOLTOIRA - GRUPO 1	097 SAO JOAO DA BOA VISTA EE CEL JOAO JOSE COD. 03.05.103 2 Pav+PORAO AREA ENVOLTOIRA - GRUPO 1	098 SAO JOSE DA BELA VISTA EE CEL JOAO JOSE DE MEDEIROS COD. 06.22.101 1 Pav+PORAO AREA ENVOLTOIRA - GRUPO 1	099 SAO JOSE DOS CAMPOS EE SARTANA DO PARANAI COD. 03.15.106 1 Pav+PORAO AREA ENVOLTOIRA - GRUPO 1	100
PIRACAIA 070 EME F CEL THOMAZ S. DE S. OLIVEIRA COD. 06.87.102 1 Pav+PORAO AREA ENVOLTOIRA - GRUPO 3	071 PIRACICABA EE BARAO DO RIO BRANCO COD. 03.33.111 1 Pav+PORAO AREA ENVOLTOIRA - GRUPO 4	072 EE NORDES BARRIOS COD. 05.33.104 1 Pav+PORAO AREA ENVOLTOIRA - GRUPO 1	073 PIRAJU EE ATANAS LEITE COD. 11.38.102 1 Pav+PORAO AREA ENVOLTOIRA - GRUPO 3	074 PITANGUEIRAS EE MARIA KACON DE FELIC COD. 06.85.101 1 Pav+PORAO AREA ENVOLTOIRA - GRUPO 1	101 SAO MANOEL EME F DR AUGUSTO REIS COD. 04.11.103 2 Pav+PORAO AREA ENVOLTOIRA - GRUPO 4	102 SAO PAULO EE OSVALDO CRUZ - MODOC COD. 00.25.104 2 Pav+PORAO AREA ENVOLTOIRA - GRUPO 1	103 EE DE SANTOS DUARTE - PENHA COD. 00.18.108 1 Pav+PORAO AREA ENVOLTOIRA - GRUPO 1	104 EE CARLOS DE CAMPOS - BRAS COD. 00.24.104 2 Pav+PORAO AREA ENVOLTOIRA - GRUPO 1	105 EE S PEDRO II - PEREZEIS COD. 00.48.101 2 Pav+PORAO AREA ENVOLTOIRA - GRUPO 1	106
PORTO FERREIRA 075 EME F SUD WENZEL COD. 05.47.102 1 Pav+PORAO AREA ENVOLTOIRA - GRUPO 1	076 QUELUZ EME F DR JOSE C. DE OLIVEIRA GARCIA COD. 03.33.101 1 Pav+PORAO AREA ENVOLTOIRA - GRUPO 2	077 RIBEIRA DE BOGOSIN R DE LIMA COD. 04.41.101 1 Pav+PORAO AREA ENVOLTOIRA - GRUPO 3	078 RIBEIRAO BONITO EE CEL RAIMUNDO FERREZ COD. 08.93.101 1 Pav+PORAO AREA ENVOLTOIRA - GRUPO 3	079 RIBEIRAO PRETO EE DR SUMARACIA COD. 06.15.115 2 Pav+PORAO AREA ENVOLTOIRA - GRUPO 1	107 SAO PAULO EE ROSAL PUGAR - BRAS COD. 00.24.108 2 Pav+PORAO AREA ENVOLTOIRA - GRUPO 1	108 EE MAR FLORIANO - VILA BARBARI COD. 04.40.101 2 Pav+PORAO AREA ENVOLTOIRA - GRUPO 1	109 EE COND. ANTONIO PRADO - BARRA FUNDA COD. 00.34.103 2 Pav+PORAO AREA ENVOLTOIRA - GRUPO 1	110 DE CHIFFOS SALLES - LIBERDAD COD. 00.44.101 2 Pav+PORAO AREA ENVOLTOIRA - GRUPO 1	111 EE PAULO DE ASSIS COD. 00.23.101 2 Pav+PORAO AREA ENVOLTOIRA - GRUPO 1	112
RIBEIRAO PRETO 080 EE DONA MARIA JARDINEIRA COD. 06.13.101 1 Pav+PORAO AREA ENVOLTOIRA - GRUPO 1	081 EE OTAVEL MOTA COD. 06.13.103 2 Pav+PORAO AREA ENVOLTOIRA - GRUPO 1	082 RIO CLARO EE FABIO BARRATO COD. 06.13.107 1 Pav+PORAO AREA ENVOLTOIRA - GRUPO 1	083 EE CEL JOAOIM SALLES COD. 05.58.102 2 Pav+PORAO AREA ENVOLTOIRA - GRUPO 4	084 SALTO DE BRUNO PORTO COD. 05.38.108 2 Pav+PORAO AREA ENVOLTOIRA - GRUPO 4	085 SAO PAULO EE DR ANTONIO VERA - SAOANA COD. 00.06.101 2 Pav+PORAO AREA ENVOLTOIRA - GRUPO 1	113 EE MAL DEDDORO - BON PETRO COD. 00.43.102 2 Pav+PORAO AREA ENVOLTOIRA - GRUPO 1	114 SAO PEDRO EME F OLAVO FERREIRA A. DE S. OLIVEIRA COD. 06.13.109 2 Pav+PORAO AREA ENVOLTOIRA - GRUPO 3	115 SAO SIMAO EEPC SIMAO DA SILVA COD. 06.17.101 1 Pav+PORAO AREA ENVOLTOIRA - GRUPO 1	116	117
SANTA ADÉLIA 086 EE DR LUZ SUZANNI COD. 06.20.101 1 Pav+PORAO AREA ENVOLTOIRA - GRUPO 1	087 SANTA BÁRBARA EE JOSE GABRIEL DE OLIVEIRA COD. 03.25.102 1 Pav+PORAO AREA ENVOLTOIRA - GRUPO 1	088 SANTA BRANCA EME F BRASO SANTA BRANCA COD. 03.27.103 1 Pav+PORAO AREA ENVOLTOIRA - GRUPO 1	089 S CRUZ CONCEIÇÃO EE DMEY DR LUIS MARIOS GOMES COD. 05.48.101 1 Pav+PORAO AREA ENVOLTOIRA - GRUPO 1	090 S CRUZ PALMEIRAS EE DR CARLOS SUMARACIA COD. 05.24.101 1 Pav+PORAO AREA ENVOLTOIRA - GRUPO 1	118 SERRA AZUL EE FRANCISCO FERREIRA DE FREITAS COD. 06.18.103 1 Pav+PORAO AREA ENVOLTOIRA - GRUPO 1	119 SERRA NEGRA EE LOURENCO FRANCO DE OLIVEIRA COD. 05.23.102 1 Pav+PORAO AREA ENVOLTOIRA - GRUPO 3	120 SERTÃOZINHO EME F PROF. ANGELO CRUZ COD. 06.20.102 1 Pav+PORAO AREA ENVOLTOIRA - GRUPO 1	121 SOROCABA EE ANTONIO PADUA COD. 04.15.110 1 Pav+PORAO AREA ENVOLTOIRA - GRUPO 1	122 TAMBÁU EE ALFREDO GONDES COD. 05.76.101 1 Pav+PORAO AREA ENVOLTOIRA - GRUPO 1	123
STA CRUZ RIO PARDO 091 AREA DEL EVANG REGIONAL COD. 11.14.103 1 Pav+PORAO AREA ENVOLTOIRA - GRUPO 3	092 SANTA RITA DO P QUARTO EME F FRANCISCO RIBEIRO COD. 06.14.103 1 Pav+PORAO AREA ENVOLTOIRA - GRUPO 3	093 SANTO ANDRE MUSEU/ DE PROF. A. DE A. ANTUNES COD. 01.42.112 1 Pav+PORAO AREA ENVOLTOIRA - GRUPO 1	094 SANTOS EE VISC. SAO LEOPOLDO COD. 02.09.103 2 Pav+PORAO AREA ENVOLTOIRA - GRUPO 1	095 EE BARBARA COD. 07.09.103 2 Pav+PORAO AREA ENVOLTOIRA - GRUPO 1	124 TAQUARITINGA EE DMEY DOMINGES DA SILVA COD. 06.06.102 1 Pav+PORAO AREA ENVOLTOIRA - GRUPO 1	125 TATUI EE JOAO FLORIANO COD. 04.25.101 1 Pav+PORAO AREA ENVOLTOIRA - GRUPO 1	126 EE BARAO DE SURUI COD. 04.25.106 2 Pav+PORAO AREA ENVOLTOIRA - GRUPO 1	127 TAUBATÉ EE DR LOPES CHAVES COD. 03.18.101 1 Pav+PORAO AREA ENVOLTOIRA - GRUPO 1	128 TIETE EE LUZ ANTUNES COD. 04.26.102 1 Pav+PORAO AREA ENVOLTOIRA - GRUPO 8	129

GRUPO 1: Serão liberadas de análise e/ou sujeitas à aprovação prévia do Conselho intervenções ou novas construções no entorno das escolas relacionadas abaixo:

1046

01	Agudos	EMEF Cel. Leite	07.01.101
02	Altinópolis	EMEF Cel. Joaquim da Cunha	06.01.101
04	Angatuba	EE Dr. Fortunato de Camargo	04.29.101
05	Aparecida	EE Chagas Pereira	03.22.105
06	Araraquara	Dir. Ensino / GE Carlos Batista Magalhães	06.76.114
07	Araraquara	EE Antonio Joaquim de Carvalho	06.76.117
08	Araras	EE Cel. Justiniano Whitaker de Oliveira	05.41.106
10	Bariri	EE Prof. Euclides Moreira da Silva	07.33.101
11	Bebedouro	EE Abílio Manoel	06.58.101
12	Bocaina	EMEF Dep. Leônidas Pacheco Ferreira	07.35.101
13	Botucatu	EMEI Dr. Cardoso de Almeida	04.67.103
16	Caçapava	EE Ruy Barbosa	03.13.103
18	Caconde	EE Dr. Candido Lobo	05.70.101
19	Cajuru	EE Dr. Mousart Alves da Silva	06.05.102
20	Campinas	EE Francisco Glicério	05.05.126
21	Campinas	EE Orosimbo Maia	05.05.106
22	Capão Bonito	CMEF Profa. Jacyra Landim Stori	04.37.101
23	Cordeirópolis	EE/EMEI Cel. José Levy	05.43.102
24	Cravinhos	EE João Nogueira	06.07.103
25	Cruzeiro	EE Dr. Arnolfo Azevedo	03.26.106
27	Descalvado	EMEF Cel. Tobias	06.91.101
28	Dois Córregos	EE Francisco Simões	07.37.101
29	Dourado	EE/EMEF Dr. Salles Jr / Carlos José Botelho	06.91.101
30	Fartura	EE Cel. Marcos Ribeiro	11.33.101
31	Franca	EE Cel. Francisco Martins	06.24.116
33	Guaratinguetá	CEI Prof Alfredo de Barros Santos	03.28.110
34	Ibitinga	EE/EMEI Prof. Ângelo Martino / Archangelo Martinelli	06.81.102
37	Itapeva (Faxina)	EMEF Cel. Acácio Piedade	04.46.101
39	Itápolis	EE Prof. Júlio Ascânio Mallet	06.82.102
44	Ituverava	EMEF Fabiano Alves de Freitas	06.39.101
45	Jaú	EMEF Dr. Pádua Salles	07.41.106
46	Jaú	EE Major Prado	07.41.102
47	Jaboticabal	EE Cel. Vaz	06.61.105
48	Jardinópolis	EMEF Américo Salles Oliveira	06.09.101
49	Joanópolis	EE Cel. João Ernesto Figueiredo	05.93.101
50	Jundiaí	EE Conde Parnaíba	05.84.112
51	Jundiaí	Biblioteca Mun. Nelson Foot / GE Siqueira de Moraes	05.84.101
52	Lorena	EMEF Esperança de Oliveira	07.40.102

1049

53	Limeira	Biblioteca e Casa de Cultura / GE Cel. Flaminio Ferreira	05.45.105
54	Lorena	EE Conde Moreira Lima	03.31.104
55	Matão	EE José Inocêncio da Costa	06.83.101
57	Mogi das Cruzes	EE Cel. Almeida	01.23.108
58	Mogi Guaçu	EE Pe. Armani	05.13.102
60	Mogi Mirim	EE Dr. Rodrigues Alves	05.14.104
61	Monte Alto	EMEF Dr. Raul da Rocha Medeiros	06.62.102
62	Monte Mór	EE Cel. Domingos Ferreira	05.17.101
63	Nazareth Paulista	EE Francisco de Derosa	05.94.101
64	Orlândia	EE Cel. Francisco Orlando	06.46.101
65	Pederneiras	EMEF Eliazar Braga	07.13.101
66	Pedreira	EE Cel. João Pedro de Godoy Moreira	05.20.101
67	Penápolis	EE Luiz Chrisostomo de Oliveira	09.23.102
68	Pereiras	EE Rozendo Duarte Lobo	04.24.101
69	Pindamonhangaba	EE Dr. Alfredo Pujol	03.15.103
72	Piracicaba	EE Moraes Barros	05.33.104
74	Pitangueiras	EE Maria Falconi de Felício	06.65.101
75	Porto Ferreira	EMEF Sud Menucci	05.47.102
79	Ribeirão Preto	EE Dr. Guimarães Jr.	06.13.115
80	Ribeirão Preto	EE Dona Sinhá Junqueira	06.13.121
81	Ribeirão Preto	EE Otoniel Mota	06.13.103
82	Ribeirão Preto	EE Fabio Barreto	06.13.107
85	Salto	EE Tancredo do Amaral	04.11.103
86	Santa Adélia	EE Dr. Luiz Dumont	08.05.101
87	Santa Bárbara	EE José Gabriel de Oliveira	05.35.102
88	Santa Branca	EMEF Barão Santa Branca	03.07.103
89	Santa Cruz da Conceição	EE/EMEF Dr. Luis Narciso Gomes	05.48.101
90	Santa Cruz das Palmeiras	EE Dr. Carlos Guimarães	05.74.101
93	Santo André	Museu / GE Prof. José Augusto de Azevedo Antunes	01.32.112
94	Santos	EE Visc. São Leopoldo	02.09.113
95	Santos	EE Barnabé	02.09.105
97	São Bento do Sapucaí	EMEF Cel. Ribeiro da Luz	03.09.101
98	São João da Boa Vista	EE Cel. Joaquim José	05.65.103

AGUDOS	001	ALTINÓPOLIS	002	AMPARO	003	ANGATUBA	004	APARECIDA	005	FR
EEPG CORONEL LEITE CÓD. 07.01.101 1 PAVIMENTO + PORÃO ÁREA ENVOLTÓRIA - GRUPO 1		EEPG CORONEL JOAQUIM DA CUNHA CÓD. 06.01.101 1 PAVIMENTO + PORÃO ÁREA ENVOLTÓRIA - GRUPO 1		EEPG RANGEL PESTANA CÓD. 05.03.105 2 PAVIMENTOS + PORÃO ÁREA ENVOLTÓRIA - GRUPO 4		EEPG DR. FORTUNATO DE CAMARGO CÓD. 04.29.101 1 PAVIMENTO + PORÃO ÁREA ENVOLTÓRIA - GRUPO 1		EE CHAGAS PEREIRA CÓD. 05.03.105 1 PAVIMENTO + PORÃO ÁREA ENVOLTÓRIA - GRUPO 1		EEPG CÓD. ÁREA
ARARAQUARA	006	007	ARARAS	008	AVARÉ	009	BARIRI	010	ITA	
DIR. ENS / GE CARLOS BATISTA MAGALHÃES CÓD. 06.76.114 2 PAV + PORÃO ÁREA ENVOLTÓRIA - GRUPO 1		EE ANTONIO JOAQUIM DE CARVALHO CÓD. 06.76.117 2 PAV + PORÃO ÁREA ENVOLTÓRIA - GRUPO 1		EE CEL. JUSTINIANO WHITAKER DE OLIVEIRA CÓD. 05.41.106 2 PAV + PORÃO ÁREA ENVOLTÓRIA - GRUPO 1		EE MATILDE VIEIRA CÓD. 05.41.106 2 PAV + PORÃO ÁREA ENVOLTÓRIA - GRUPO 4		EE PROF. EUCLYDES MOREIRA DA SILVA CÓD. 07.33.101 1 PAV + PORÃO ÁREA ENVOLTÓRIA - GRUPO 1		EMEF CÓD. ÁREA
BEBEDOURO	011	BOCAINA	012	BOTUCATU	013	BRAGANÇA PAULISTA	014	BROTAS	015	ITA
EE ABÍLIO MANOEL CÓD. 06.58.101 1 PAVIMENTO + PORÃO ÁREA ENVOLTÓRIA - GRUPO 1		EMEF DEP. LEÔNIDAS PACHECO FERREIRA CÓD. 07.35.101 1 PAVIMENTO + PORÃO ÁREA ENVOLTÓRIA - GRUPO 1		EMEI DR. CARDOSO DE ALMEIDA CÓD. 04.67.103 1 PAVIMENTO + PORÃO ÁREA ENVOLTÓRIA - GRUPO 1		EMEF DR. JORGE TIBIRIÇA CÓD. 05.92.103 1 PAVIMENTO + PORÃO ÁREA ENVOLTÓRIA - GRUPO 3		EE D. FRANCISCA RIBEIRO DOS REIS CÓD. 05.52.102 1 PAVIMENTO + PORÃO ÁREA ENVOLTÓRIA - GRUPO 3		EMEF CÓD. ÁREA
CAÇAPAVA	016	CACHOEIRA PAULISTA	017	CAÇONDE	018	CAJURU	019	CAMPINAS	020	JAP
EE RUY BARBOSA CÓD. 03.13.103 1 PAVIMENTO + PORÃO ÁREA ENVOLTÓRIA - GRUPO 1		EE DR. EVANGELISTA RODRIGUES CÓD. 03.25.101 1 PAVIMENTO + PORÃO ÁREA ENVOLTÓRIA - GRUPO 3		EE DR. CÂNDIDO LOBO CÓD. 05.70.101 1 PAVIMENTO + PORÃO ÁREA ENVOLTÓRIA - GRUPO 1		EE DR. MOUSART ALVES DA SILVA CÓD. 08.05.102 1 PAV. + PORÃO ÁREA ENVOLTÓRIA - GRUPO 1		EE FRANCISCO GLICÉRIO CÓD. 05.05.128 1 PAVIMENTO + PORÃO ÁREA ENVOLTÓRIA - GRUPO 1		EMEF CÓD. ÁREA
CAMPINAS	021	CAPÃO BONITO	022	CORDEIRÓPOLIS	023	CRAVINHOS	024	CRUZEIRO	025	LO
EE OROSIMBO MAIA CÓD. 05.05.106 2 PAVIMENTOS + PORÃO ÁREA ENVOLTÓRIA - GRUPO 1		EMEF PROFA. JACYARA LANDIM STORI CÓD. 04.37.101 1 PAV. + PORÃO ÁREA ENVOLTÓRIA - GRUPO 1		EE/EMEI CEL. JOSÉ LEVY RUA SETE SETEMBRO CÓD. 05.43.102 1 PAVIMENTO + PORÃO ÁREA ENVOLTÓRIA - GRUPO 1		EE JOÃO NOGUEIRA CÓD. 06.07.103 1 PAVIMENTO ÁREA ENVOLTÓRIA - GRUPO 1		EE DR. ARNOLFO AZEVEDO CÓD. 03.26.106 1 PAV + PORÃO ÁREA ENVOLTÓRIA - GRUPO 1		EE CÓD. ÁREA
CUNHA	026	DESCALVADO	027	DOIS CÔRREGOS	028	DOURADO	029	FARTURA	030	MO
EE DR. CASEMIRO DA ROCHA CÓD. 03.27.102 1 PAVIMENTO + PORÃO ÁREA ENVOLTÓRIA - GRUPO 3		EMEF CEL. TOBIAS CÓD. 06.91.101 1 PAVIMENTO + PORÃO ÁREA ENVOLTÓRIA - GRUPO 1		EE FRANCISCO SIMÕES CÓD. 07.37.101 1 PAVIMENTO + PORÃO ÁREA ENVOLTÓRIA - GRUPO 1		EE/EMEF DR. SALLES JR/ CARLOS JOSÉ BOTELHO CÓD. 06.91.101 1 PAVIMENTO + PORÃO ÁREA ENVOLTÓRIA - GRUPO 1		EE CEL. MARCOS RIBEIRO CÓD. 11.33.101 1 PAVIMENTO + PORÃO ÁREA ENVOLTÓRIA - GRUPO 1		EE CÓD. ÁREA

APARECIDA 005	FRANCA 031	GUARATINGUETÁ 032	033 IBITINGA	034 IGARAPAVA	035 IGUAPE	036
<p>EE CHAGAS PEREIRA CÓD. 05.03.105 1 PAVIMENTO + PORÃO ÁREA ENVOLTÓRIA - GRUPO 1</p>	<p>EEPG CEL FRANCISCO MARTINS CÓD. 06.24.116 TERREO+PORÃO ÁREA ENVOLTÓRIA - GRUPO 1</p>	<p>EE DR FLAMINIO LESSA CÓD. 03.28.103 TERREO+PORÃO ÁREA ENVOLTÓRIA - GRUPO 4</p>	<p>EE/EMEI PROF ANGELO MARTINO/ARCH. MARTINELLI CÓD. 06.81.102 TERREO+PORÃO ÁREA ENVOLTÓRIA - GRUPO 1</p>	<p>EEPG PROF DANTAS CÓD. 06.38.101 TERREO+PORÃO ÁREA ENVOLTÓRIA - GRUPO 3</p>	<p>EE VAZ DE CAMINHA CÓD. 02.21.104 TERREO +PORÃO ÁREA ENVOLTÓRIA - GRUPO 2</p>	<p>EE VAZ DE CAMINHA CÓD. 02.21.104 TERREO +PORÃO ÁREA ENVOLTÓRIA - GRUPO 2</p>
<p>BARIRI 010 EE PROF. EUCLYDES MOREIRA DA SILVA CÓD. 07.33.101 1 PAV + PORÃO ÁREA ENVOLTÓRIA - GRUPO 1</p>	<p>ITAPEVA 037 EMEF CEL ACACIO PIEDADE CÓD. 04.48.101 1 PAVIMENTO+PORÃO ÁREA ENVOLTÓRIA - GRUPO 1</p>	<p>ITAPIRA 038 EE DR JÚLIO MESQUITA CÓD. 06.76.117 2 PAVIMENTOS+PORÃO ÁREA ENVOLTÓRIA - GRUPO 4</p>	<p>ITÁPOLIS 039 EE PROF JÚLIO ASCÂNIO MALLET CÓD. 06.82.102 1 PAVIMENTO+PORÃO ÁREA ENVOLTÓRIA - GRUPO 1</p>	<p>ITARARÉ 040 EE TOMÉ TEIXEIRA CÓD. 04.48.102 1 PAVIMENTO+PORÃO ÁREA ENVOLTÓRIA - GRUPO 3</p>	<p>ITATIBA 041 EMEF CEL JÚLIO CÉSAR CÓD. 05.81.101 1 PAVIMENTO+PORÃO ÁREA ENVOLTÓRIA - GRUPO 3</p>	<p>1048</p>
<p>BROTAS 015 EE D. FRANCISCA RIBEIRO DOS REIS CÓD. 05.52.102 1 PAVIMENTO+PORÃO ÁREA ENVOLTÓRIA - GRUPO 3</p>	<p>ITATINGA 042 EMEF PAULO THOMAZ DA SILVA CÓD. 04.58.102 TERREO+PORÃO ÁREA ENVOLTÓRIA - GRUPO 3</p>	<p>ITU 043 EE CONVENÇÃO DE ITU CÓD. 04.06.105 2 PAVIMENTOS+PORÃO ÁREA ENVOLTÓRIA - GRUPO 2</p>	<p>ITUVERAVA 044 EMEF FABIANO ALVES DE FREITAS CÓD. 06.39.101 TERREO+PORÃO ÁREA ENVOLTÓRIA - GRUPO 1</p>	<p>JAÚ 045 EMEF DR. PÁDUA SALLES CÓD. 07.41.108 2 PAV +PORÃO ÁREA ENVOLTÓRIA - GRUPO 1</p>	<p>046 EE MAJOR PRADO CÓD. 07.41.106 2 PAV+PORÃO ÁREA ENVOLTÓRIA - GRUPO 1</p>	<p>JABOTICABAL 047 EE CEL VAZ CÓD. 06.61.105 2 PAV+PORÃO ÁREA ENVOLTÓRIA - GRUPO 1</p>
<p>CAMPINAS 020 EE FRANCISCO GLICÉRIO CÓD. 05.05.126 1 PAVIMENTO+PORÃO ÁREA ENVOLTÓRIA - GRUPO 1</p>	<p>JARDINÓPOLIS 048 EMEF AMÉRICO SALLES OLIVEIRA CÓD. 08.09.101 TERREO+PORÃO ÁREA ENVOLTÓRIA - GRUPO 1</p>	<p>JOANÓPOLIS 049 EE CEL JOÃO ERNESTO FIGUEIREDO CÓD. 05.93.101 1 PAV +PORÃO ÁREA ENVOLTÓRIA - GRUPO 1</p>	<p>JUNDIAÍ 050 EE CONDE PARNAIBA CÓD. 05.84.112 2 PAV+PORÃO ÁREA ENVOLTÓRIA - GRUPO 1</p>	<p>051 BIBL. MUN. NELSON FOOT/ DE SIQUEIRA DE MORAES CÓD. 05.84.101 2 PAV +PORÃO ÁREA ENVOLTÓRIA - GRUPO 1</p>	<p>LENÇÓIS PAULISTA 052 EMEF ESPERANÇA DE OLIVEIRA CÓD. 07.10.102 1 PAV +PORÃO ÁREA ENVOLTÓRIA - GRUPO 1</p>	<p>053 BIBL. CASA CULTURA/DE CEL FLAM FERREIRA CÓD. 05.45.105 2 PAV+PORÃO ÁREA ENVOLTÓRIA - GRUPO 1</p>
<p>4 CRUZEIRO 025 EE DR. ARNOLFO AZEVEDO CÓD. 03.26.106 1 PAV+PORÃO ÁREA ENVOLTÓRIA - GRUPO 1</p>	<p>LORENA 054 EE CONDE MOREIRA LIMA CÓD. 03.31.104 TERREO+PORÃO ÁREA ENVOLTÓRIA - GRUPO 1</p>	<p>MATÃO 055 EE JOSÉ INOCENCIO DA COSTA CÓD. 06.83.101 TERREO+PORÃO ÁREA ENVOLTÓRIA - GRUPO 1</p>	<p>MOCOCA 056 EE BARÃO MONTE SANTO CÓD. 05.73.102 1 PAV+PORÃO ÁREA ENVOLTÓRIA - GRUPO 3</p>	<p>MOGI DAS CRUZES 057 EE CEL ALMEIDA CÓD. 01.23.108 2 PAV+PORÃO ÁREA ENVOLTÓRIA - GRUPO 1</p>	<p>MOGI GUAÇU 058 EE PADRE ARMANI CÓD. 05.13.102 1 PAV+PORÃO ÁREA ENVOLTÓRIA - GRUPO 1</p>	<p>MOGI MIRIM 059 EE CEL VENANCIO CÓD. 05.14.107 TERREO+PORÃO ÁREA ENVOLTÓRIA - GRUPO 4</p>
<p>9 FARTURA 030 EE CEL MARCOS RIBEIRO CÓD. 11.33.101 1 PAVIMENTO+PORÃO ÁREA ENVOLTÓRIA - GRUPO 1</p>	<p>MOGI MIRIM 060 EE DR. RODRIGUES ALVES CÓD. 05.14.104 1 PAVIMENTO+PORÃO ÁREA ENVOLTÓRIA - GRUPO 1</p>	<p>MONTE ALTO 061 EMEF DR. RAUL DA ROCHA MEDEIROS CÓD. 06.62.102 1 PAVIMENTO+PORÃO ÁREA ENVOLTÓRIA - GRUPO 1</p>	<p>MONTE MOR 062 EE CEL DOMINGOS FERREIRA CÓD. 05.17.101 1 PAVIMENTO+PORÃO ÁREA ENVOLTÓRIA - GRUPO 1</p>	<p>NAZARÉ PAULISTA 063 EE FRANCISCO DE DEROSA CÓD. 05.94.101 1 PAVIMENTO+PORÃO ÁREA ENVOLTÓRIA - GRUPO 1</p>	<p>ORLÂNDIA 064 EE CEL FRANCISCO ORLANDO CÓD. 06.46.101 1 PAVIMENTO+PORÃO ÁREA ENVOLTÓRIA - GRUPO 1</p>	

PEDERNEIRAS 065		PEDREIRA 066		PENÁPOLIS 067		PEREIRAS 068		PINDAMONHANGABA 069		SÃO					
EMEF ELIAZAR BRAGA CÓD. 07.13.101 1 PAVIMENTO+PORÃO ÁREA ENVOLTÓRIA - GRUPO 1		EE CEL JOÃO PEDRO DE G MOREIRA CÓD. 05.20.101 1 PAVIMENTO+PORÃO ÁREA ENVOLTÓRIA - GRUPO 1		EE LUIZ CRISTÓSTOMO DE OLIVEIRA CÓD. 09.23.102 2 PAVIMENTOS+PORÃO ÁREA ENVOLTÓRIA - GRUPO 1		EE ROZENDO DIARTE LOBO CÓD. 04.24.101 1 PAVIMENTO+PORÃO ÁREA ENVOLTÓRIA - GRUPO 1		EE DR ALFREDO PUJOL CÓD. 03.15.103 1 PAVIMENTO+PORÃO ÁREA ENVOLTÓRIA - GRUPO 1		EE DR CÓD. 0 ÁREA E					
PIRACAIA 070		PIRACICABA 071		072		PIRAJU 073		PITANGUEIRAS 074		SÃO					
EMEF CEL THOMAZ G DA R CUNHA CÓD. 05.97.102 1 PAV+PORÃO ÁREA ENVOLTÓRIA - GRUPO 3		EE BARÃO DO RIO BRANCO CÓD. 05.33.117 1 PAVIMENTO+PORÃO ÁREA ENVOLTÓRIA - GRUPO 4		EE MORAES BARROS CÓD. 05.33.104 1 PAVIMENTO+PORÃO ÁREA ENVOLTÓRIA - GRUPO 1		EE ATALIBA LEONEL CÓD. 11.38.102 1 PAVIMENTO+PORÃO ÁREA ENVOLTÓRIA - GRUPO 3		EE MARIA FALCONI DE FELICIO CÓD. 06.65.101 1 PAVIMENTO+PORÃO ÁREA ENVOLTÓRIA - GRUPO 1		EMEF D CÓD. 0 ÁREA E					
PORTO FERREIRA 075		QUELUZ 076		RIBEIRA 077		RIBEIRÃO BONITO 078		RIBEIRÃO PRETO 079		SÃO					
EMEF SUD MENUCCI CÓD. 05.47.102 1 PAV + PORÃO ÁREA ENVOLTÓRIA - GRUPO 1		EMEF CAP. JOSÉ C. DE OLIVEIRA GARCEZ CÓD. 03.33.101 1 PAVIMENTO+PORÃO ÁREA ENVOLTÓRIA - GRUPO 3		DE DIOGENES R DE LIMA CÓD. 04.40.101 1 PAVIMENTO+PORÃO ÁREA ENVOLTÓRIA - GRUPO 3		EE CEL PINTO FERRAZ CÓD. 05.93.101 1 PAVIMENTO+PORÃO ÁREA ENVOLTÓRIA - GRUPO 3		EE DR GUIMARÃES JR. CÓD. 06.13.115 2 PAVIMENTOS+PORÃO ÁREA ENVOLTÓRIA - GRUPO 1		EE R CÓD. 0 ÁREA E					
RIBEIRÃO PRETO 080		081		082		RIO CLARO 083		084 SALTO		SÃO					
EE DONA SINHA JUNQUEIRA CÓD. 06.13.121 1 PAV.+PORÃO ÁREA ENVOLTÓRIA - GRUPO 1		EE OTONIEL MOTA CÓD. 06.13.103 2 PAV.+PORÃO ÁREA ENVOLTÓRIA - GRUPO 1		EE FABIO BARRETO CÓD. 06.13.107 1 PAV+PORÃO ÁREA ENVOLTÓRIA - GRUPO 1		EE CEL JOAQUIM SALLES CÓD. 05.56.102 2 PAV +PORÃO ÁREA ENVOLTÓRIA - GRUPO 4		GE IRINEU PENTEADO CÓD. 05.56.109 2 PAV + PORÃO ÁREA ENVOLTÓRIA - GRUPO 4		EE TANCREDO DO AMARAL CÓD. 04.11.103 1 PAV+PORÃO ÁREA ENVOLTÓRIA - GRUPO 1		EE PE. CÓD. 0 ÁREA E			
SANTA ADÉLIA 086		SANTA BÁRBARA 087		SANTA BRANCA 088		S CRUZ CONCEIÇÃO 089		S CRUZ PALMEIRAS 090		SER					
EE DR LUIZ DUMONT CÓD. 08.05.101 1 PAV+PORÃO ÁREA ENVOLTÓRIA - GRUPO 1		EE JOSÉ GABRIEL DE OLIVEIRA CÓD. 05.35.102 1 PAV+PORÃO ÁREA ENVOLTÓRIA - GRUPO 1		EMEF BARÃO SANTA BRANCA CÓD. 03.07.103 1 PAVIMENTO+PORÃO ÁREA ENVOLTÓRIA - GRUPO 1		EE/EMEF DR. LUIS NARCISO DOMES CÓD. 05.48.101 1 PAVIMENTO+PORÃO ÁREA ENVOLTÓRIA - GRUPO 1		EE DR CARLOS GUIMARÃES CÓD. 05.74.101 1 PAV+PORÃO ÁREA ENVOLTÓRIA - GRUPO 1		EE FR CÓD. 0 ÁREA E					
STA CRUZ RIO PARDO 091		SANTA RITA DO P QUATRO 092		SANTO ANDRE 093		SANTOS 094		095		TAG					
ANTIGA DEL. ENSINO REGIONAL CÓD. 11.14.103 1 PAVIMENTO+PORÃO ÁREA ENVOLTÓRIA - GRUPO 3		EMEF FRANCISCO RIBEIRO CÓD. 06.14.102 1 PAVIMENTO+PORÃO ÁREA ENVOLTÓRIA - GRUPO 3		MUSEU/ GE PROF. J. A. DE A ANTUNES CÓD. 01.32.112 1 PAVIMENTO + PORÃO ÁREA ENVOLTÓRIA - GRUPO 1		EE VISC. SÃO LEOPOLDO CÓD. 02.09.113 2 PAVIMENTOS +PORÃO ÁREA ENVOLTÓRIA - GRUPO 1		EE BARNABÉ CÓD. 02.09.105 2 PAVIMENTOS+PORÃO ÁREA ENVOLTÓRIA - GRUPO 1		EE EME CÓD. 0 ÁREA E					

NDAMONHANGABAO69	SANTOS 096	SÃO BENTO DO SAPUCAI 097	SÃO JOÃO DA BOA VISTA 098	SÃO JOSÉ DA BELA VISTA 099	SÃO JOSÉ DOS CAMPOS 100
DR ALFREDO PUJOL L. 03.15.103 1 PAVIMENTO+PORÃO ÁREA ENVOLTÓRIA - GRUPO 1	EE DR CESÁRIO BASTOS CÓD. 02.09.111 2 PAV+PORÃO ÁREA ENVOLTÓRIA - GRUPO 4	EMEF CEL JOAQUIM JOSÉ CÓD. 03.09.101 1PAV +PORÃO ÁREA ENVOLTÓRIA - GRUPO 1	EE DEL JOAQUIM JOSÉ CÓD. 05.65.103 2 PAV+PORÃO ÁREA ENVOLTÓRIA - GRUPO 1	EE CEL JOÃO JUSTINO DE MEDEIROS CÓD. 06.32.101 1 PAVIMENTO+PORÃO ÁREA ENVOLTÓRIA - GRUPO 1	EE SANT'ANNA DO PARNAIBA CÓD. 03.10.206 1 PAV+PORÃO ÁREA ENVOLTÓRIA - GRUPO 1
ANGUEIRAS 074	SÃO MANOEL 101	SÃO PAULO 102	103	104	105
RIA FALCONI DE FELICIO CÓD. 06.65.101 1 PAVIMENTO+PORÃO ENVOLTÓRIA - GRUPO 1	EMEF DR AUGUSTO REIS CÓD. 04.71.103 2 PAVIMENTOS+PORÃO ÁREA ENVOLTÓRIA - GRUPO 4	EE OSWALDO CRUZ - MOOCA CÓD. 00.25.104 2 PAVIMENTOS+PORÃO ÁREA ENVOLTÓRIA - GRUPO 1	EE GE SANTOS DUMONT - PENHA CÓD. 00.18.105 1PAVIMENTO+PORÃO ÁREA ENVOLTÓRIA - GRUPO 1	ETE CARLOS DE CAMPOS - BRAS CÓD. 00.24.104 2 PAV+PORÃO ÁREA ENVOLTÓRIA - GRUPO 1	EE D PEDRO II - PERDIZES CÓD. 00.45.101 2 PAVIMENTOS+PORÃO ÁREA ENVOLTÓRIA - GRUPO 1
IRÃO PRETO 079	SÃO PAULO 106	107	108	109	110
GUIMARÃES JR. L. 03.13.115 2 PAVIMENTOS+PORÃO ENVOLTÓRIA - GRUPO 1	EE ROMÃO PUIGARI - BRÁS CÓD. 00.24.102 2 PAV+PORÃO ÁREA ENVOLTÓRIA - GRUPO 1	EE MAL FLORIANO - VILA MARIANA CÓD. 04.40.101 2 PAV+PORÃO ÁREA ENVOLTÓRIA - GRUPO 1	EE CONS. ANTONIO PRADO - BARRA FUNDA CÓD. 00.34.102 2 PAVIMENTOS+PORÃO ÁREA ENVOLTÓRIA - GRUPO 1	GE CAMPOS SALLES - LIBERDADE CÓD. 00.44.101 2 PAV+PORÃO ÁREA ENVOLTÓRIA - GRUPO 1	EE AMADEU AMARAL - BELÉM CÓD. 00.23.101 2 PAV+PORÃO ÁREA ENVOLTÓRIA - GRUPO 1
4 SALTO 085	SÃO PAULO 111	112	113	SÃO PEDRO 114	SÃO SIMÃO 115
EE TANCREDO DO AMARAL CÓD. 04.11.103 1 PAV+PORÃO ÁREA ENVOLTÓRIA - GRUPO 1	EE PE. ANTONIO VEIRA - SANTANA CÓD. 00.08.101 2 PAV+PORÃO ÁREA ENVOLTÓRIA - GRUPO 1	EE MAL. DEODORO - BOM RETIRO CÓD. 00.36.101 1 PAV+PORÃO ÁREA ENVOLTÓRIA - GRUPO 1	EE ANHANGUERA - LAPA CÓD. 00.43.105 2 PAV+PORÃO ÁREA ENVOLTÓRIA - GRUPO 1	EMEF. GUSTAVO TEIXEIRA CÓD. 05.56.109 1 PAVIMENTO+PORÃO ÁREA ENVOLTÓRIA - GRUPO 3	EE PG SIMÃO DA SILVA CÓD. 06.17.1011 PAV+PORÃO ÁREA ENVOLTÓRIA - GRUPO 1
S CRUZ PALMEIRAS 090	SERRA AZUL 116	SERRA NEGRA 117	SERTÃOZINHO 118	SOROCABA 119	TAMBAÚ 120
EE DR CARLOS GUIMARÃES CÓD. 05.74.101 1PAV+PORÃO ÁREA ENVOLTÓRIA - GRUPO 1	EE FRANCISCO FERREIRA DE FREITAS CÓD. 06.18.101 1 PAVIMENTO+PORÃO ÁREA ENVOLTÓRIA - GRUPO 1	EE LOURENÇO FRANCO DE OLIVEIRA CÓD. 05.23.102 1 PAV+PORÃO ÁREA ENVOLTÓRIA - GRUPO 3	EMEF PROF. ANACLETO CRUZ CÓD. 06.20.102 1 PAVIMENTO ÁREA ENVOLTÓRIA - GRUPO 1	EE ANTONIO PADILHA CÓD. 04.15.110 1 PAV+PORÃO ÁREA ENVOLTÓRIA - GRUPO 1	EE ALFREDO GUEDES CÓD. 05.76.101 1 PAVIMENTO+PORÃO ÁREA ENVOLTÓRIA - GRUPO 1
095	TAQUARITINGA 121	TATUI 122	123	TAUBATÉ 124	TIETÉ 125
ARNABE CÓD. 02.09.105 2 PAVIMENTOS+PORÃO ENVOLTÓRIA - GRUPO 1	EE EMEF DOMINGUES DA SILVA CÓD. 06.69.102 1 PAVIMENTO+PORÃO ÁREA ENVOLTÓRIA - GRUPO 1	EE JOÃO FLORENCIO CÓD. 04.25.101 1PAVIMENTO+PORÃO ÁREA ENVOLTÓRIA - GRUPO 1	EE BARÃO DE SURUI CÓD. 04.25.105 2 PAVIMENTOS+PORÃO ÁREA ENVOLTÓRIA - GRUPO 1	EE DR LOPES CHAVES CÓD.03.18.101 1 PAVIMENTO+PORÃO ÁREA ENVOLTÓRIA - GRUPO 1	EE LUIZ ANTUNES CÓD. 04.26.102 1 PAVIMENTO+PORÃO ÁREA ENVOLTÓRIA - GRUPO 4

1050

106	São Paulo (Capital)	EE Romão Puiggari / Brás	00.24.102
107	São Paulo (Capital)	EE Mal. Floriano / Vila Mariana	00.51.103
108	São Paulo (Capital)	EE Cons. Antonio Prado / Barra Funda	00.34.102
109	São Paulo (Capital)	Prédio vago / GE Campos Salles	00.44.101
110	São Paulo (Capital)	EE Amadeu Amaral / Belém	00.23.101
111	São Paulo (Capital)	EE Pe. Antonio Vieira / Santana	00.08.101
112	São Paulo (Capital)	EE Mal. Deodoro / Bom Retiro	00.36.101
113	São Paulo (Capital)	EE Anhanguera/ Lapa	00.43.105
115	São Simão	EEPG Simão da Silva	06.17.101
116	Serra Azul	EE Francisco Ferreira de Freitas	06.18.101
118	Sertãozinho	EMEF Prof. Anacleto Cruz	06.20.102
119	Sorocaba	EE Antonio Padilha	04.15.110
120	Tambaú	EE Alfredo Guedes	05.76.101
121	Taquaritinga	EMEF Domingues da Silva	06.69.102
122	Tatuí	EE João Florêncio	04.25.101
123	Tatuí	EE Barão Surui	04.25.105
124	Taubaté	EE Dr. Lopes Chaves	03.18.101



7056

UNIDADE DE PRESERVAÇÃO DO PATRIMÔNIO HISTÓRICO - CONDEPHAAT
ESCOLAS PÚBLICAS DO ESTADO DE SÃO PAULO - PROC. TOMB.: 24.929/86

FICHA DE IDENTIFICAÇÃO DO EDIFÍCIO ESCOLAR

CÓD. FDE:07.01.101 | EMEF CEL LEITE | R. 13 DE MAIO, 598 CEP 17120-000 | ANO CONSTR. 1911
08 SALAS, PECULIAR CIRCULAÇÃO EM "L", TÉRREA | AUTORIA.: HERCULES BECCARI

AGUDOS



1082

UNIDADE DE PRESERVAÇÃO DO PATRIMÔNIO HISTÓRICO - CONDEPHAAT
ESCOLAS PÚBLICAS DO ESTADO DE SÃO PAULO - PROC. TOMB.: 24.929/86

FICHA DE IDENTIFICAÇÃO DO EDIFÍCIO ESCOLAR

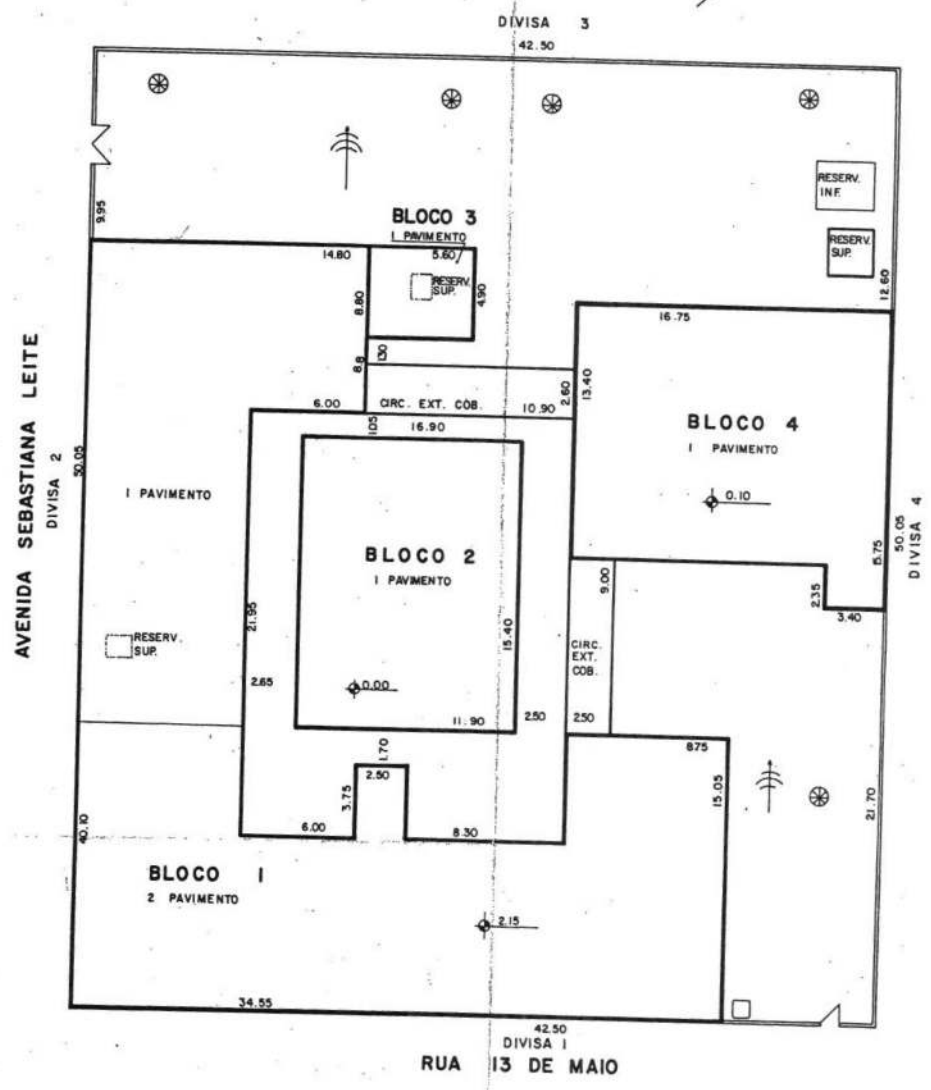
CÓD. FDE:07.01.101 | EMEF CEL LEITE | R. 13 DE MAIO, 598 CEP 17120-000 | ANO CONSTR. 1911
08 SALAS, PECULIAR CIRCULAÇÃO EM "L", TÉRREA | AUTORIA.: HERCULES BECCARI

ENTORNO IMEDIATO

AGUDOS

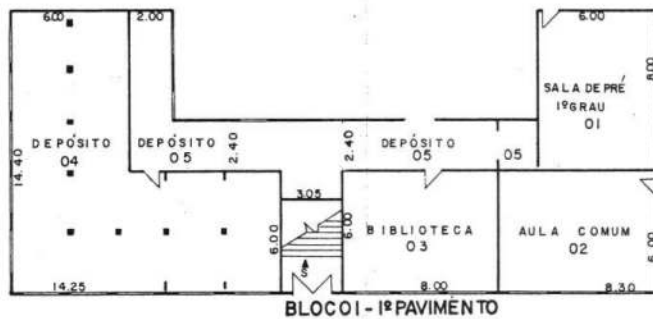
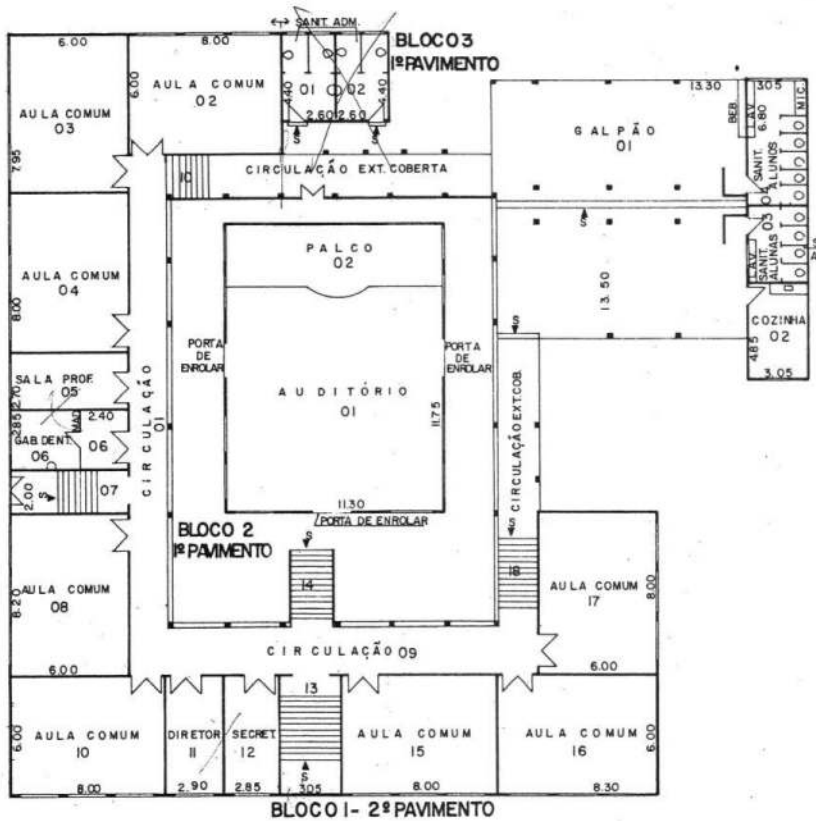


103



	ÁRVORE DE GRANDE PORTE		POSTE DE ILU
	FOSSA		POSTE COM T
	FOSSA SÉPTICA		INDICAÇÃO DO N
	POÇO		PARA-RAIO
	POÇO SEMI-ARTESIANO		TALUDE
	COTA DE NÍVEL		ACLIVE
	ENTRADA DE ÁGUA		EROSÃO
	ENTRADA DE LUZ		
LEGENDA			

1050



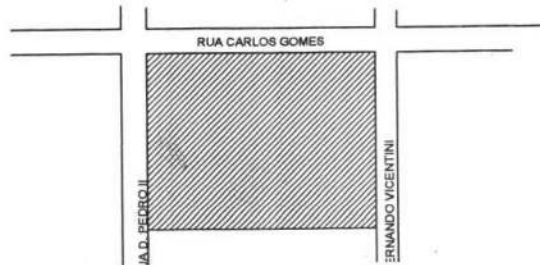
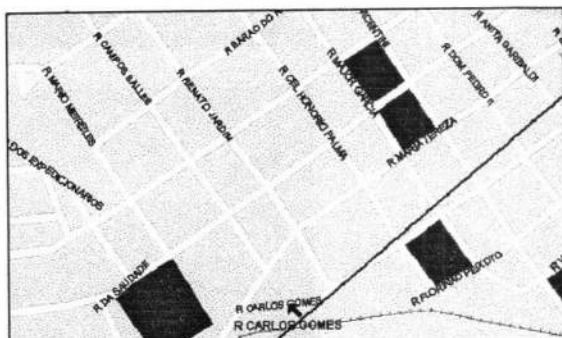
1055

UNIDADE DE PRESERVAÇÃO DO PATRIMÔNIO HISTÓRICO - CONDEPHAAT
ESCOLAS PÚBLICAS DO ESTADO DE SÃO PAULO - PROC. TOMB.: 24.929/86

FICHA DE IDENTIFICAÇÃO DO EDIFÍCIO ESCOLAR

CÓD. FDE: 06.01.101 | EMEF CEL JOAQUIM DA CUNHA | RUA CARLOS GOMES 170 - CEP 13450-000 | ANO CONSTR. 1919
REVISÃO DO ESQUEMA DE CIRCULAÇÃO CENTRAL DO SEC XIX | AUTORIA.: CESAR MARCHISIO

ALTINOPOLIS



7056


UNIDADE DE PRESERVAÇÃO DO PATRIMÔNIO HISTÓRICO - CONDEPHAAT
ESCOLAS PÚBLICAS DO ESTADO DE SÃO PAULO - PROC. TOMB.: 24.929/86

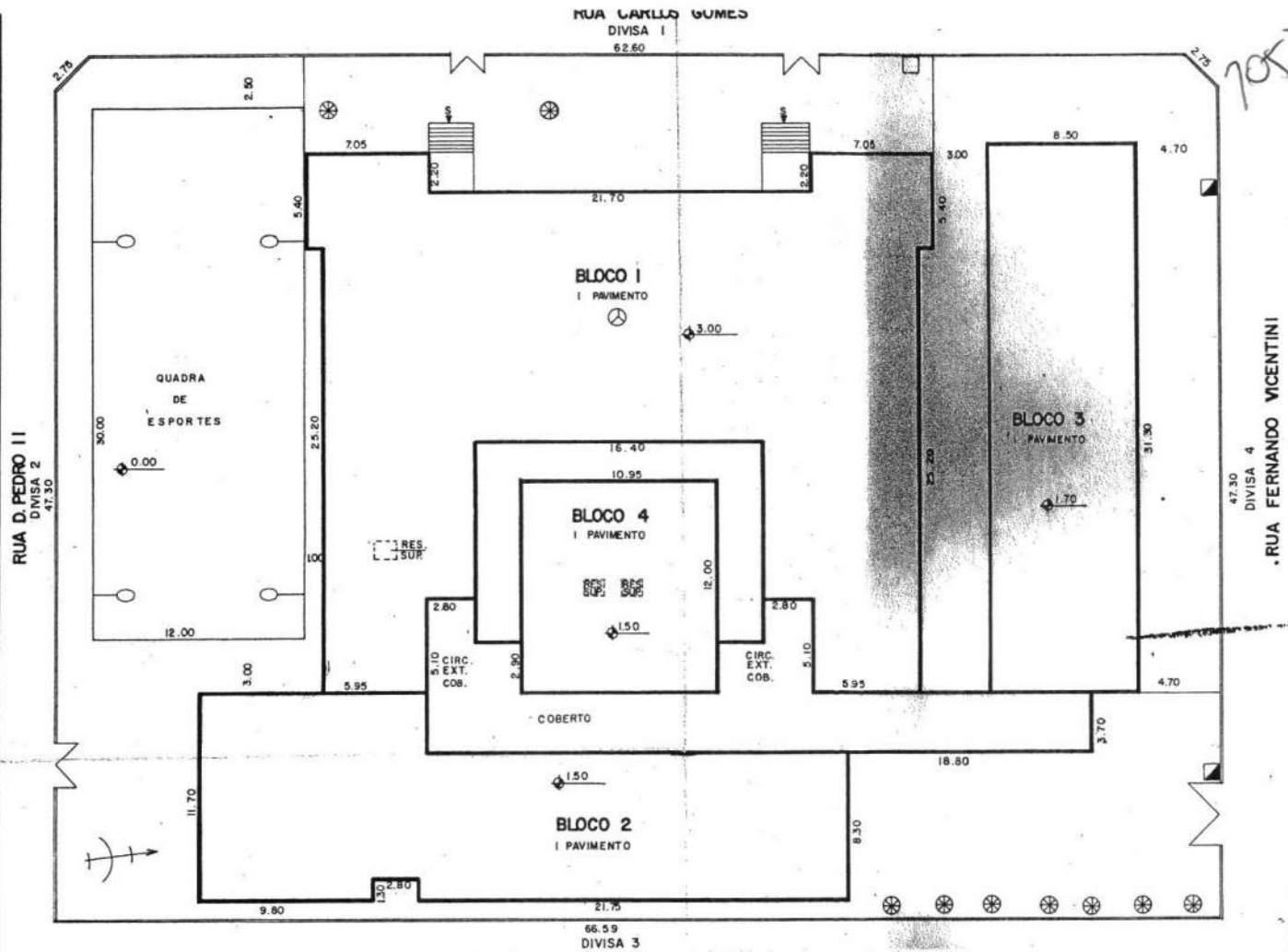
FICHA DE IDENTIFICAÇÃO DO EDIFÍCIO ESCOLAR

CÓD. FDE: 06.01.101 | EMEF CEL JOAQUIM DA CUNHA | RUA CARLOS GOMES 170- CEP 13450-000 | ANO CONSTR.1919
REVISÃO DO ESQUEMA DE CIRCULAÇÃO CENTRAL DO SEC XIX | AUTORIA.: CESAR MARCHISIO

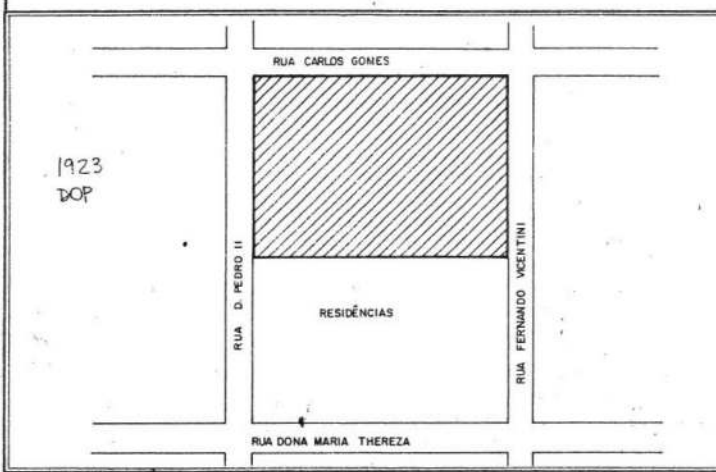
ENTORNO IMEDIATO

ALTINOPOLIS





42.



ARVORE DE GRANDE PORTE	POSTE DE ILUMINAÇÃO
FOSSA	POSTE COM TRANSFORMADOR
FOSSA SÉPTICA	INDICAÇÃO DO NORTE
POÇO	PARA-RAIO
POÇO SEMI-ARTESIANO	TALUDE
COTA DE NÍVEL	ACLIVE
ENTRADA DE ÁGUA	EROSÃO
ENTRADA DE LUZ	

LEGENDA

SERVIÇOS	CALÇADAS PAVIMENTADAS		RUAS PAVIMENTADAS		ÁGUA		ESGOTO		LUZ		ILUMINAÇÃO PÚBLICA		TELEFONE		COLETA DE LIXO		ÁGUAS PLUVIAIS		TRATAMENTO		
	S	N	S	N	S	N	S	N	S	N	S	N	S	N	S	N	S	N	S	N	
1 CARLOS GOMES	X		X		X		X		X		X		X		X		X		X		X
2 D. PEDRO II	X		X		X		X		X		X		X		X		X		X		X
3 D. MARIA THEREZA	X		X		X		X		X		X		X		X		X		X		X
4 F. VICENTINI	X		X		X		X		X		X		X		X		X		X		X
5																					
6																					

COMPANHIA DE CONSTRUÇÕES ESCOLARES DO ESTADO DE SÃO PAULO - CONESP

7019


UNIDADE DE PRESERVAÇÃO DO PATRIMÔNIO HISTÓRICO - CONDEPHAAT

ESCOLAS PÚBLICAS DO ESTADO DE SÃO PAULO - PROC. TOMB.: 24.929/86

FICHA DE IDENTIFICAÇÃO DO EDIFÍCIO ESCOLAR

CÓD. FDE: 04.29.101 | EE DR FORTUNATO DE CAMARGO | RUA IRMAOS BASILE 527 - CEP 18240-000 | ANO CONSTR. 1919
REVISÃO DO ESQUEMA DE CIRCULAÇÃO CENTRAL DO SEC XIX | AUTORIA.: CESAR MARCHISIO

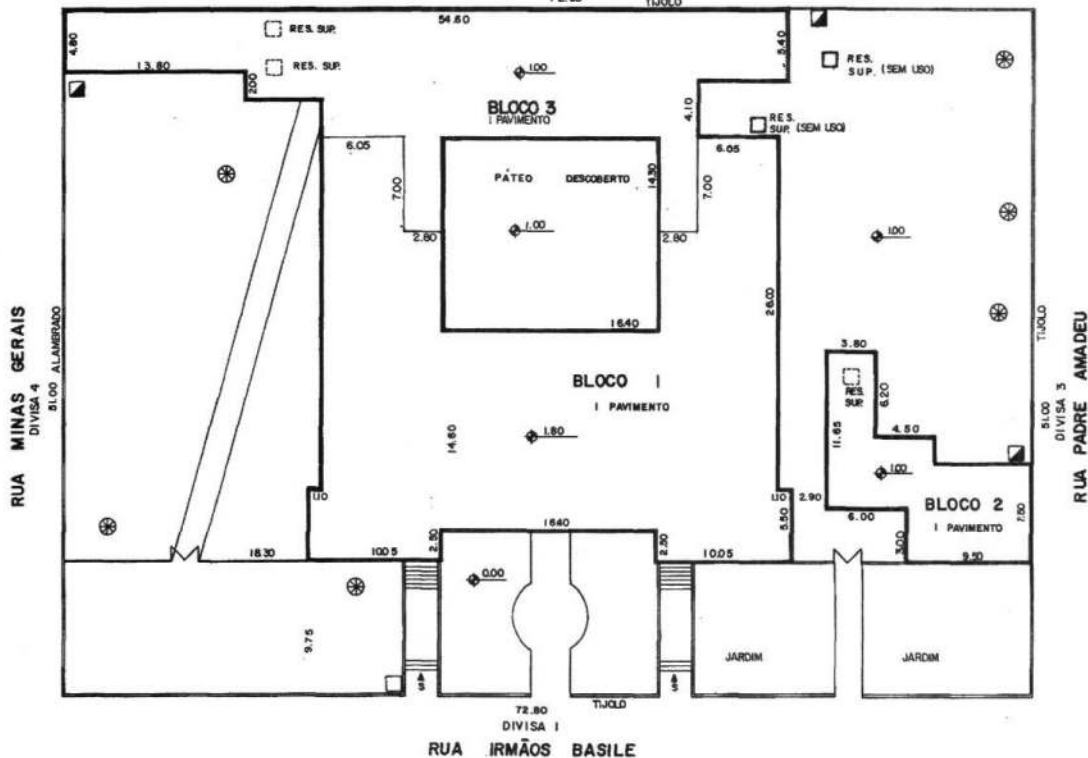
ANGATUBA



1060

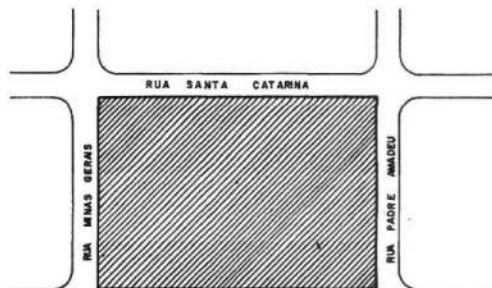
RUA SANTA CATARINA

DIVISA 3
72.80



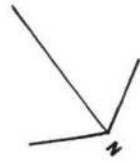
OBS.: EXISTE MAIS UM BLOCO (SALA DE AULA, BIBLIOTECA, LABORATÓRIO, C.C.E) A SER LOCADO.

OBS.: ENTRADA D'ÁGUA SEM ABRILHO PARA GAVALETE

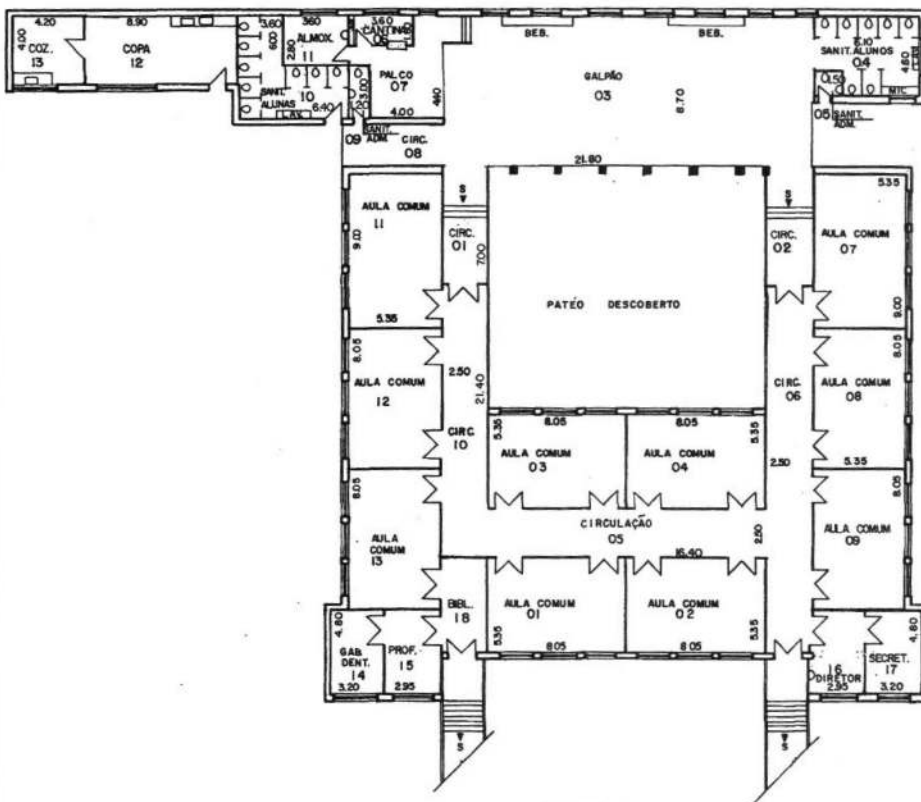


ÁRVORE DE GRANDE PORTE	POSTE DE ILUMINAÇÃO										
FOSSA	POSTE COM TRANSFORMADOR										
FOSSA SÉPTICA	INDICAÇÃO DO NORTE										
POÇO	PARA-RÁDIO										
POÇO SEMI-ARTESIANO	TALUDE										
COTA DE NÍVEL	ACLIVE										
ENTRADA DE ÁGUA	EROSIÃO										
ENTRADA DE LUZ											
LEGENDA											
SERVIÇOS											
RUAS	CALÇADAS	PAVIMENTAÇÃO	RUAS	ÁGUA	ESGOTO	LUZ	ILUMINAÇÃO PÚBLICA	TELEFONE	SOLETA DE LUZ	ÁREAS PAVIMENTADAS	PAVIMENTO INTERIORES
S	N	S	N	S	N	S	N	S	N	S	N

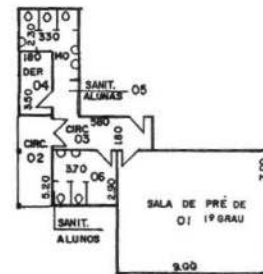
7067



BLOCO 3 - 1º PAVIMENTO
fijolo



BLOCO 1
1º PAVIMENTO
fijolo



BLOCO 2
1º PAVIMENTO
fijolo

1062

UNIDADE DE PRESERVAÇÃO DO PATRIMÔNIO HISTÓRICO - CONDEPHAAT
ESCOLAS PÚBLICAS DO ESTADO DE SÃO PAULO - PROC. TOMB.: 24.929/86

FICHA DE IDENTIFICAÇÃO DO EDIFÍCIO ESCOLAR

CÓD. FDE: 03.22.105 | EE CHAGAS PEREIRA

| PÇA DR BENEDITO MEIRELLES 111

| ANO CONSTR. 1919

REVISÃO DO ESQUEMA DE CIRCULAÇÃO CENTRAL DO SEC XIX

| AUTORIA.: CESAR MARCHISIO

APARECIDA



1063

UNIDADE DE PRESERVAÇÃO DO PATRIMÔNIO HISTÓRICO - CONDEPHAAT

ESCOLAS PÚBLICAS DO ESTADO DE SÃO PAULO - PROC. TOMB.: 24.929/86

FICHA DE IDENTIFICAÇÃO DO EDIFÍCIO ESCOLAR

CÓD. FDE: 03.22.105 | EE CHAGAS PEREIRA

| PÇA DR BENEDITO MEIRELLES 111


IANO CONSTR.1919

REVISÃO DO ESQUEMA DE CIRCULAÇÃO CENTRAL DO SEC XIX

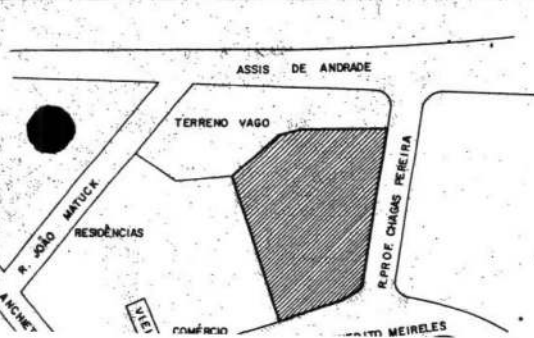
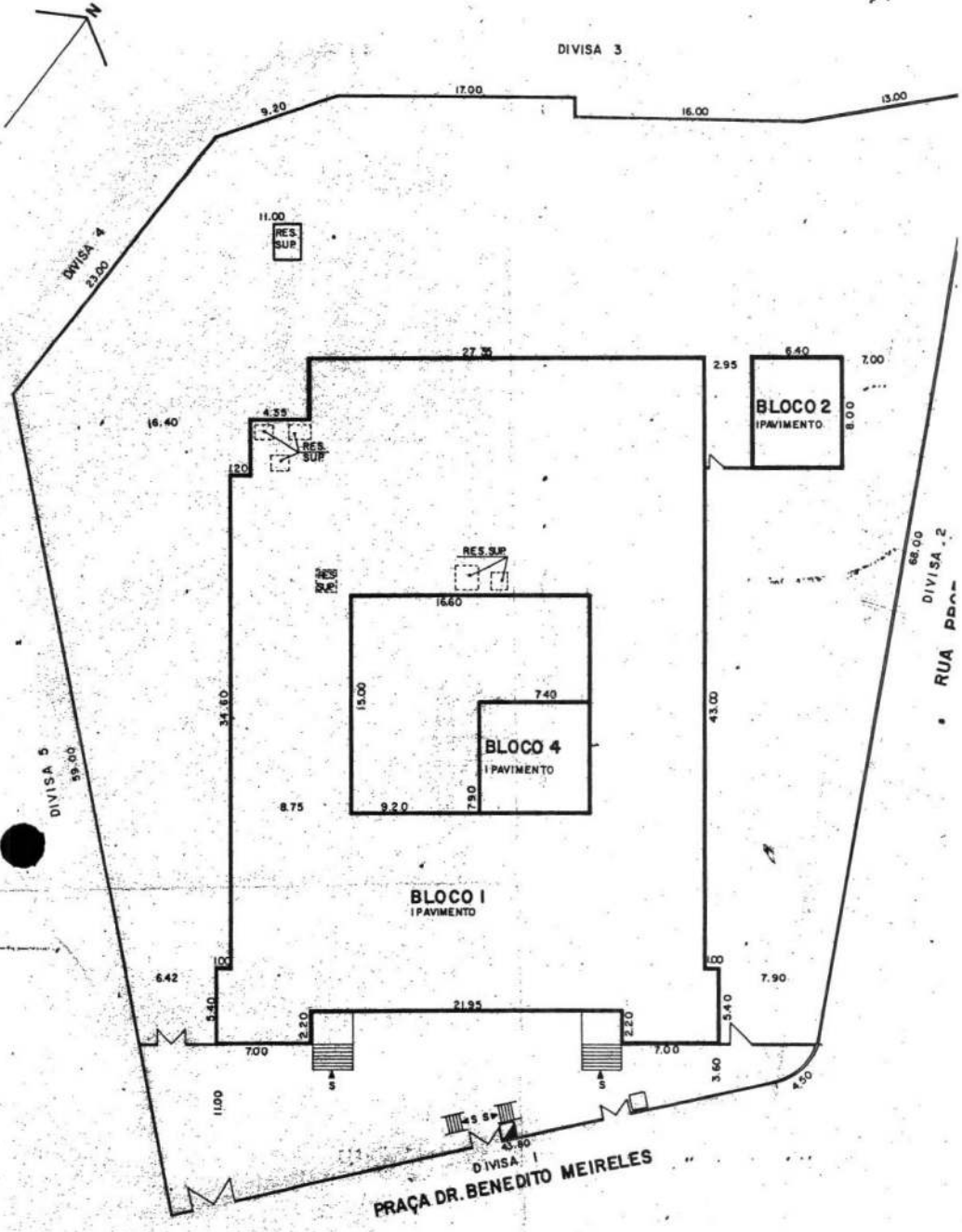
| AUTORIA.: CESAR MARCHISIO

ENTORNO IMEDIATO

APARECIDA



1064

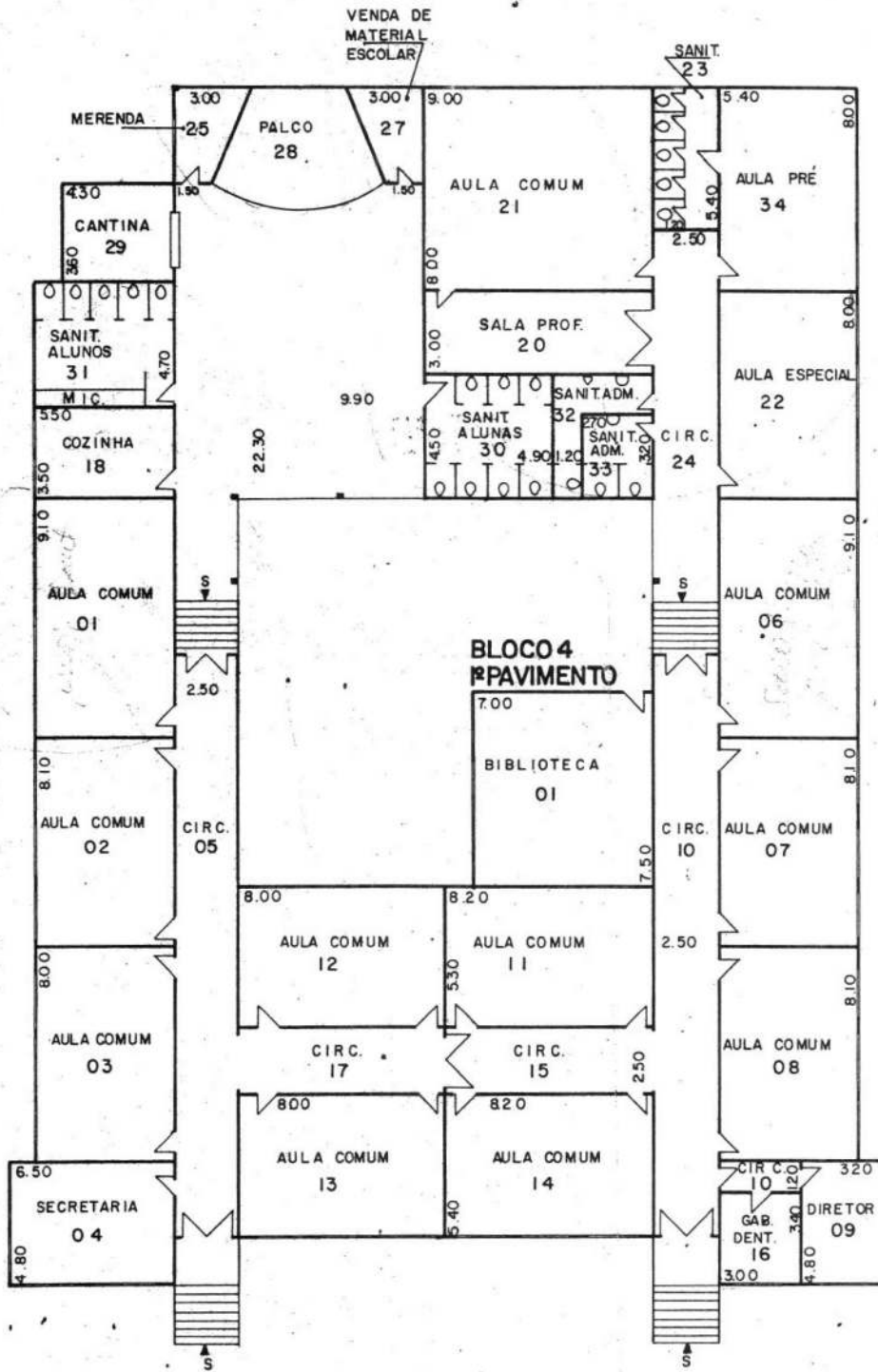


ÁRVORE DE GRANDE PORTE	POSTE DE ILUMINAÇÃO
FOSSA	POSTE COM TRANSFORMADOR
FOSSA SÉPTICA	INDICAÇÃO DO NORTE
POÇO	PARA-RAIO
POÇO SEMI-ARTESIANO	TALUDE
COTA DE NÍVEL	ACLIVE
ENTRADA DE ÁGUA	EROSÃO
ENTRADA DE LUZ	

LEGENDA

SERVIÇOS	CALÇADAS		PAVIMENTAÇÃO		RUAS		PAREDEIRAS		ÁGUA		ESGOTO		LUZ		ILUMINAÇÃO PÚBLICA		TELEFONE		COLETA DE LIXO		ÁGUAS PLUVIAIS		TRÁFEGO INTERNO		
	S	N	S	N	S	N	S	N	S	N	S	N	S	N	S	N	S	N	S	N	S	N	S	N	
RUAS																									

106x



BLOCO 1 - 1º PAVIMENTO



2066

UNIDADE DE PRESERVAÇÃO DO PATRIMÔNIO HISTÓRICO - CONDEPHAAT

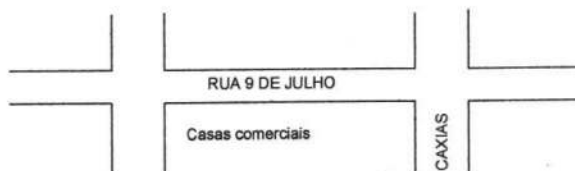
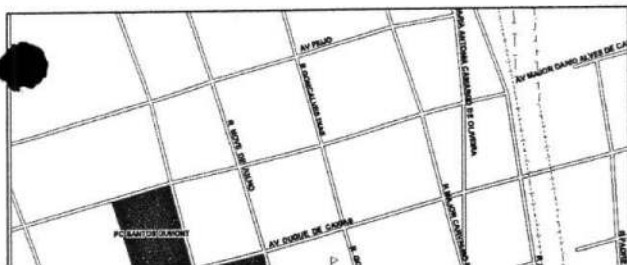
ESCOLAS PÚBLICAS DO ESTADO DE SÃO PAULO - PROC. TOMB.: 24.929/86

FICHA DE IDENTIFICAÇÃO DO EDIFÍCIO ESCOLAR

CÓD. 06.76.114 | DIR ENSINO/GE CARLOS BATISTA MAGALHÃES | R GONÇALVES DIAS, 291 CEP 14801-290 | ANO CONSTR. 1895/97

ESQUEMA ESPACIAL DE CAMPINAS EM 2 PAVIMENTOS, CIRCULAÇÃO CENTRAL, 8 SALAS E INDIVIDUALIZAÇÃO DE FACHADAS COM ELEMENTOS NEOCLÁSSICOS, MESCLADOS A MEDIEVALISMOS NEOGÓTICOS OU NEOROMÂNICOS

ARARAQUARA



1067

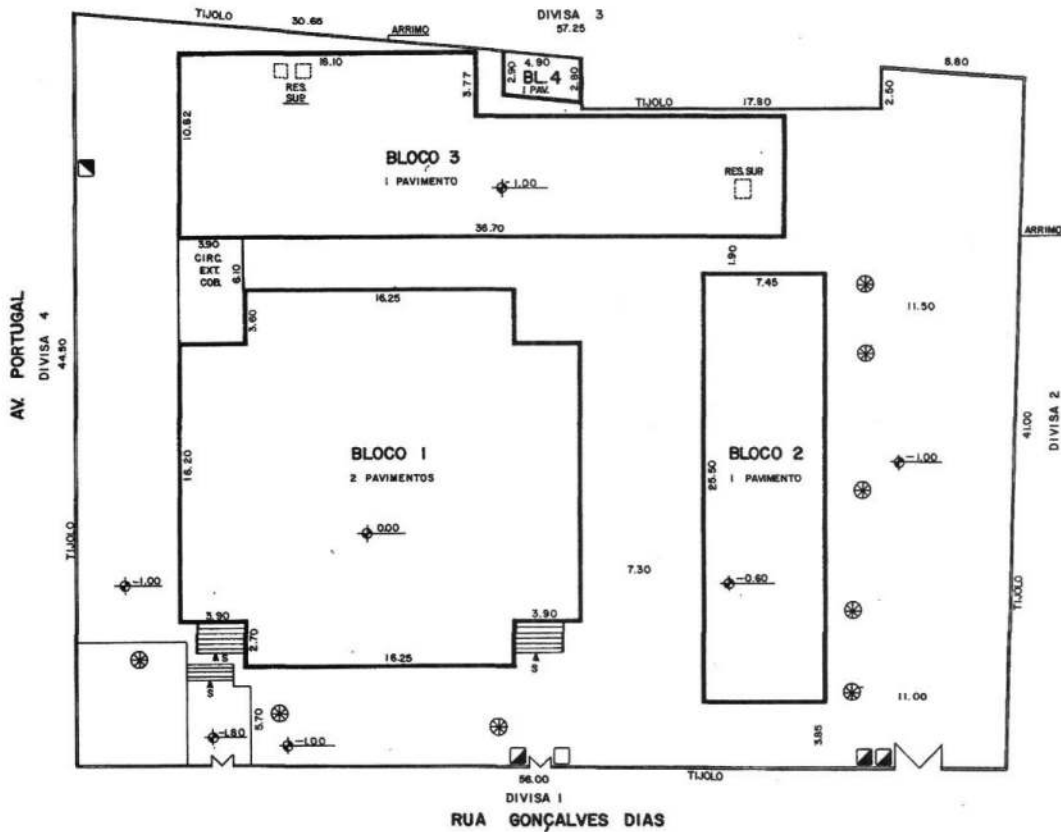
UNIDADE DE PRESERVAÇÃO DO PATRIMÔNIO HISTÓRICO - CONDEPHAAT
ESCOLAS PÚBLICAS DO ESTADO DE SÃO PAULO - PROC. TOMB.: 24.929/86

FICHA DE IDENTIFICAÇÃO DO EDIFÍCIO ESCOLAR

CÓD. 06.76.114 | DIR ENSINO/GE CARLOS BATISTA MAGALHÃES | R GONCALVES DIAS, 291 CEP 14.801-290 | ANO CONSTR. 1925/27
ESQUEMA ESPACIAL DE CAMPINAS EM 2 PAVIMENTOS, CIRCUIÇÃO CENTRAL, 8 SALAS E INDIVIDUALIZAÇÃO DE | AUTORIA RAMOS DE ALMEIDA
FACHADAS COM ELEMENTOS NEOCLÁSSICOS, REFEITÓRIO E MEDICINAIS NEÓCLÁSSICOS DO NEOTRARIANISMO | ARQUITETO



1068



ÁRVORE DE GRANDE PORTE	POSTE DE ILUMINAÇÃO
FOSSA	POSTE COM TRANSFORMADOR
FOSSA SÉPTICA	INDICAÇÃO DO NORTE
POÇO	PARA-RAIO
POÇO SEM-ARTESIANO	TALUDE
COTA DE NÍVEL	ACLIVE
ENTRADA DE ÁGUA	EROSAO
ENTRADA DE LUZ	

LEGENDA

SERVIÇOS	CALÇADÃO		PISAS		ÁGUA		GÁS		LUZ		ILUMINAÇÃO PÚBLICA		TELEFONE		COLETA DE LIXO		ÁGUA PLUVIAL		TRATAMENTO RESÍDUO	
	S	N	S	N	S	N	S	N	S	N	S	N	S	N	S	N	S	N	S	N
RUA 9 DE DIAS	X		X		X		X		X		X		X		X		X		X	
AV. PORTUGAL	X		X		X		X		X		X		X		X		X		X	
RUA 9 DE JULHO	X		X		X		X		X		X		X		X		X		X	
AV. DE CAXIAS	X		X		X		X		X		X		X		X		X		X	

COMPANHIA DE CONSTRUÇÕES ESCOLARES DO ESTADO DE SÃO PAULO - CONESP

DESENHO: L. FALCÃO
 DATA: 24/08/77
 FUNÇÃO: Chefe

NOME DO ENTREGADOR: EEPG CARLOS BAPTISTA MAGALHÃES
 ENDEREÇO: RUA GONÇALVES DIAS, 291 - CENTRO - ARARAQUARA
 BASE DE ELABORAÇÃO: PROJETO EXISTENTE PARCIAL - CONESP

CADASTRO Nº: 06761114
 OI

4

3

2

1 ATUAL AGOSTO 84 MIL

Nº OBSERVAÇÕES DATA


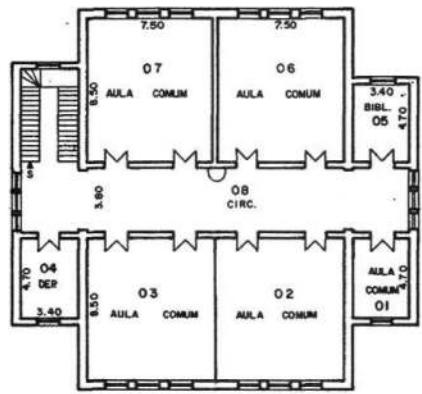
4

3

2

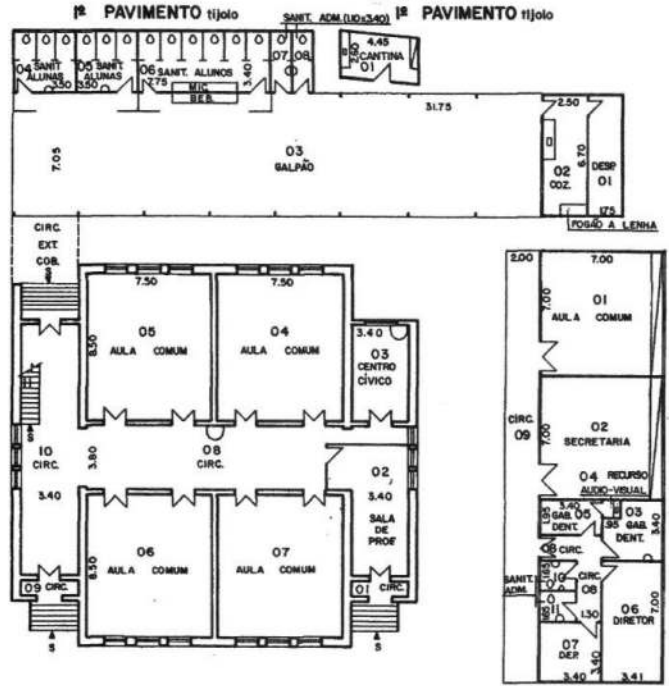
1069

BLOCO I
2º PAVIMENTO
tijolo



BLOCO 3

BLOCO 4



BLOCO I
1º PAVIMENTO
tijolo

BLOCO 2
1º PAVIMENTO
tijolo

COMPANHIA DE CONSTRUÇÕES ESCOLARES DO ESTADO DE SÃO PAULO - CONESP		4				
NOME DO ESTABELECIMENTO		3				
EEP6 CARLOS BAPTISTA MAGALHÃES		2				
CADERNO		1	06761114	ATUAL AGOSTO 84	MIL	
RUA GONÇALVES DIAS, 291 - CENTRO - ARARAQUARA		01		OBSERVAÇÕES	DATA	
BASE DE ELABORAÇÃO		4				
PROJETO EXISTENTE PARCIAL - CONESP		3				
CADASTRO		2				
CONTROLE		1				

- HIDRANTE
- BENEDEIRO
- LAVATÓRIO
- CHUVEIRO
- BIDE
- VARGO
- MICROFONO

10/10

UNIDADE DE PRESERVAÇÃO DO PATRIMÔNIO HISTÓRICO - CONDEPHAAT


ESCOLAS PÚBLICAS DO ESTADO DE SÃO PAULO - PROC. TOMB.: 24.929/86

FICHA DE IDENTIFICAÇÃO DO EDIFÍCIO ESCOLAR

CÓD. FDE: 06.76.117 | EE ANTONIO JOAQUIM DE CARVALHO | PÇA PEDRO DE TOLEDO SN - CEP 14801-348 | ANO CONSTR. 1919

| AUTORIA.: MAURO ALVARO

ARARAQUARA



10/12

UNIDADE DE PRESERVAÇÃO DO PATRIMÔNIO HISTÓRICO - CONDEPHAAT
ESCOLAS PÚBLICAS DO ESTADO DE SÃO PAULO - PROC. TOMB.: 24.929/86

FICHA DE IDENTIFICAÇÃO DO EDIFÍCIO ESCOLAR

CÓD. FDE: 06.76.117 | EE ANTONIO JOAQUIM DE CARVALHO | PÇA PEDRO DE TOLEDO SN - CEP 14801-348 | ANO CONSTR. 1919
AUTORIA: MAURO ALVARO

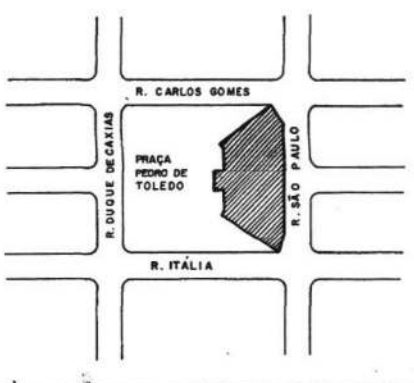
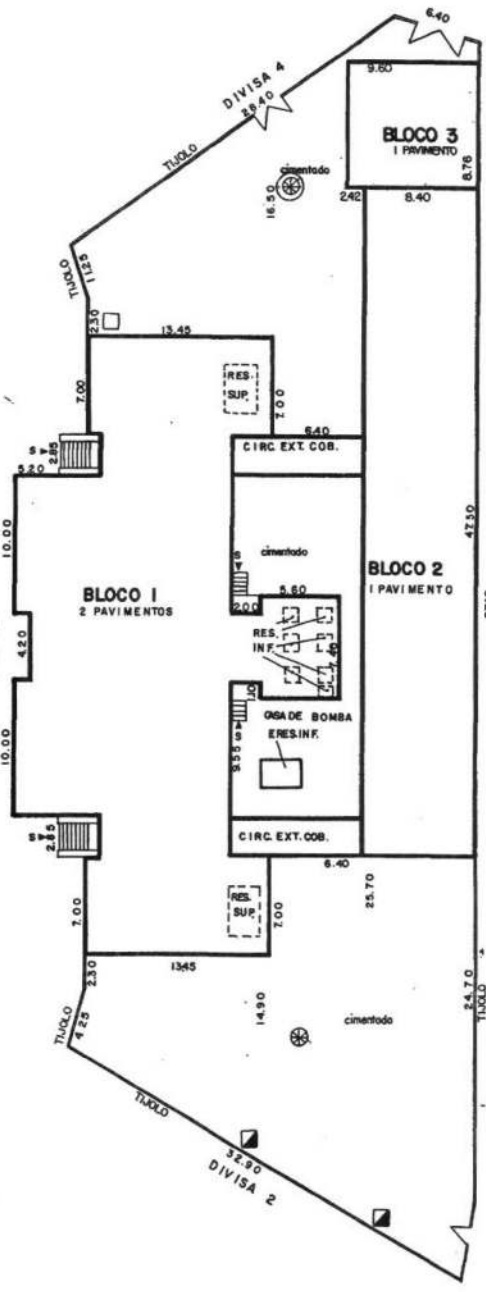
ARARAQUARA



10/12/0

PRAÇA PEDRO DE TOLEDO

RUA SÃO PAULO



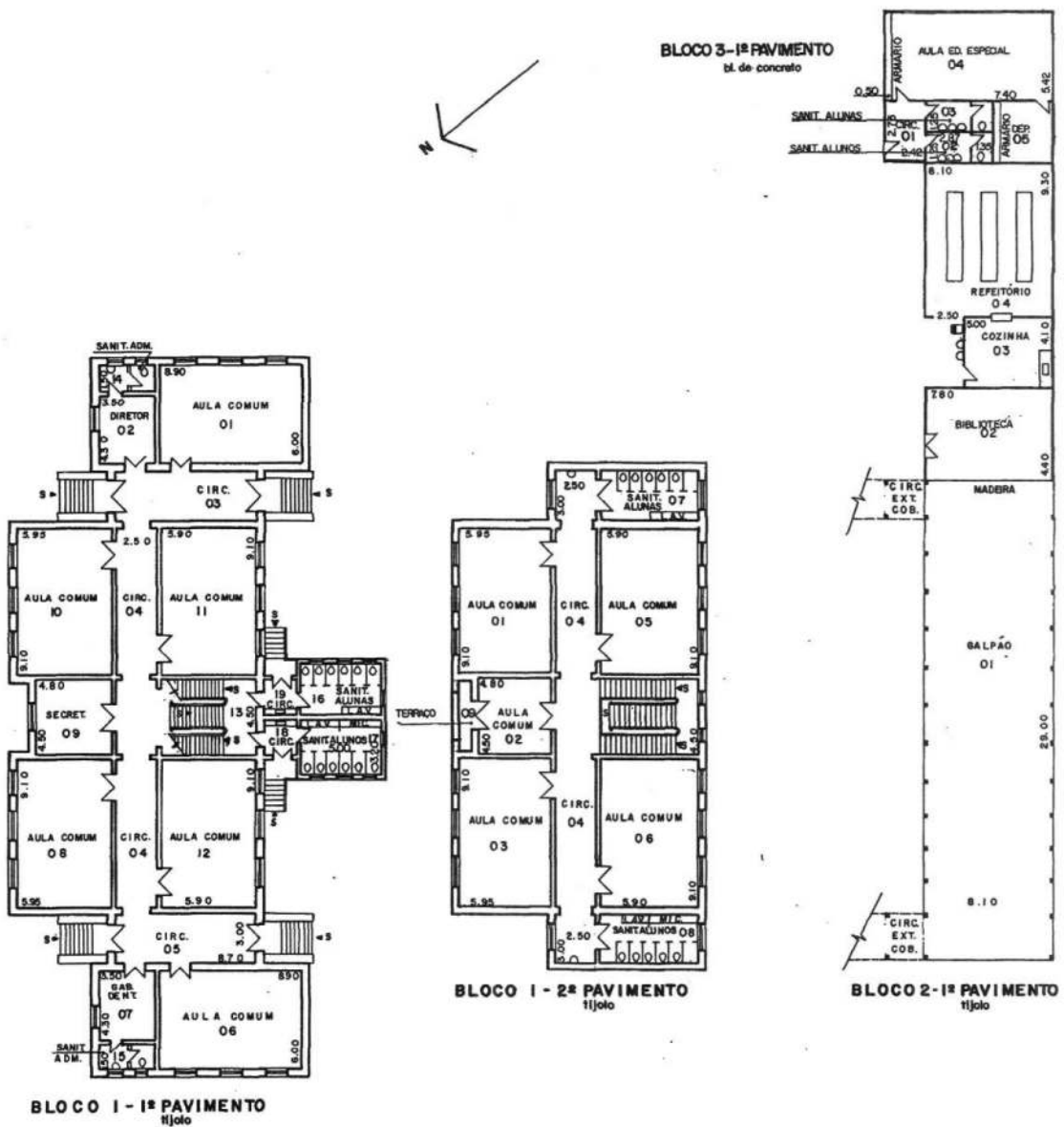
ÁRVORE DE GRANDE PORTE	POSTE DE ILUMINAÇÃO
POSSA	POSTE COM TRANSFORMADOR
POSSA SÉPTICA	INDICAÇÃO DO NORTE
POÇO	PARA-RAIO
POÇO SEM-ARTESIANO	TALUDE
COTA DE NÍVEL	AÇLIVE
ENTRADA DE ÁGUA	EROSÃO
ENTRADA DE LUZ	

LEGENDA

SERVIÇOS	CALÇADAS		REDES		ÁGUA	GÁS	LUZ	UTILIZAÇÃO PÚBLICA	TELEFONE	COLÉTA DE LIXO	ÁGUA PLUVIAL	TRATAMENTO INTERIO
	S	N	S	N								
RUAS												
ID. DE CAXIAS	X	X	X	X	X	X	X	X	X	X	X	X
2 ITÁLIA	X	X	X	X	X	X	X	X	X	X	X	X
3 SÃO PAULO	X	X	X	X	X	X	X	X	X	X	X	X
4 C. GOMES	X	X	X	X	X	X	X	X	X	X	X	X
5												
6												

COMPANHIA DE CONSTRUÇÕES ESCOLARES DO ESTADO DE SÃO PAULO - CONESP		4	
CEMTERO MARILDA	NOME DO ESTABELECIMENTO EEPG ANTONIO J. DE CARVALHO	3	
DATA 2. 6. 77	ENDEREÇO PRAÇA PEDRO DE TOLEDO, - CENTRO - ARARAQUARA	2	
		1	ATUAL AGOSTO 84 MIL
		NR	OBSERVAÇÕES
		4	DATA

103



COMPANHIA DE CONSTRUÇÕES ESCOLARES DO ESTADO DE SÃO PAULO - CONESP		4			HIDRANTE	
NOME DO ESTABELECIMENTO		3			△ BEBEDOURO	
SECRETARIA	EEP G ANTONIO J. DE CARVALHO	2			△ LAVATÓRIO	
DATA	06/76/11/7	1	ATUAL AGOSTO 88	ML	DATA	→ CHUVEIRO
2. 6. 77	PRACA PEDRO DE TOLEDO - CENTRO - ARARAQUARA	01			○ BIDE	
PROFESSOR	LEVANTAMENTO NO LOCAL	CADASTRO			○ VASO	
		2			△ MICTÓRIO	
		1				

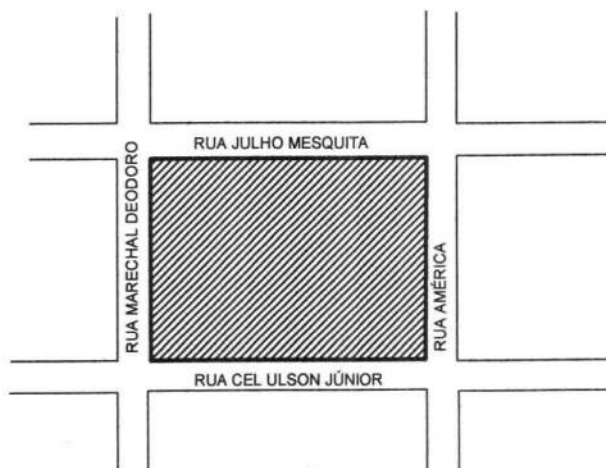

1074

UNIDADE DE PRESERVAÇÃO DO PATRIMÔNIO HISTÓRICO - CONDEPHAAT
ESCOLAS PÚBLICAS DO ESTADO DE SÃO PAULO - PROC. TOMB.: 24.929/86

FICHA DE IDENTIFICAÇÃO DO EDIFÍCIO ESCOLAR

CÓD. FDE: 05.41.106 | EE CEL JUSTINIANO WHITAKER DE OLIVEIRA | R. CEL ANDRÉ ULSON JUNIOR, 32 CEP 13600-000 | ANO CONSTR. 1901
10 SALAS, PLANTA BÁSICA DE CAMPINAS, 02 PAVIMENTOS SOBRE PORÃO, FACHADA FIXA NEOCLÁSSICA | AUTORIA.: NÃO IDENTIFICADA

ARARAS



10/11/06



UNIDADE DE PRESERVAÇÃO DO PATRIMÔNIO HISTÓRICO - CONDEPHAAT
ESCOLAS PÚBLICAS DO ESTADO DE SÃO PAULO - PROC. TOMB.: 24.929/86

FICHA DE IDENTIFICAÇÃO DO EDIFÍCIO ESCOLAR

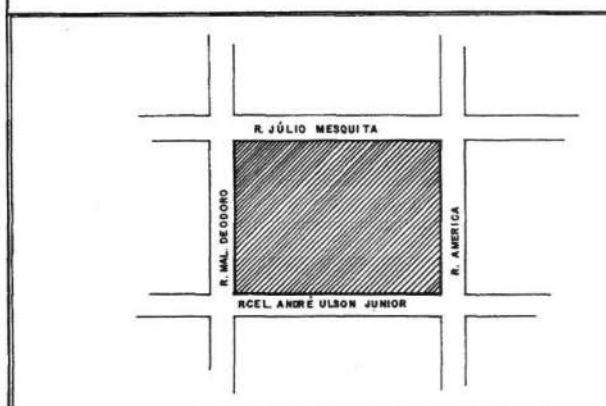
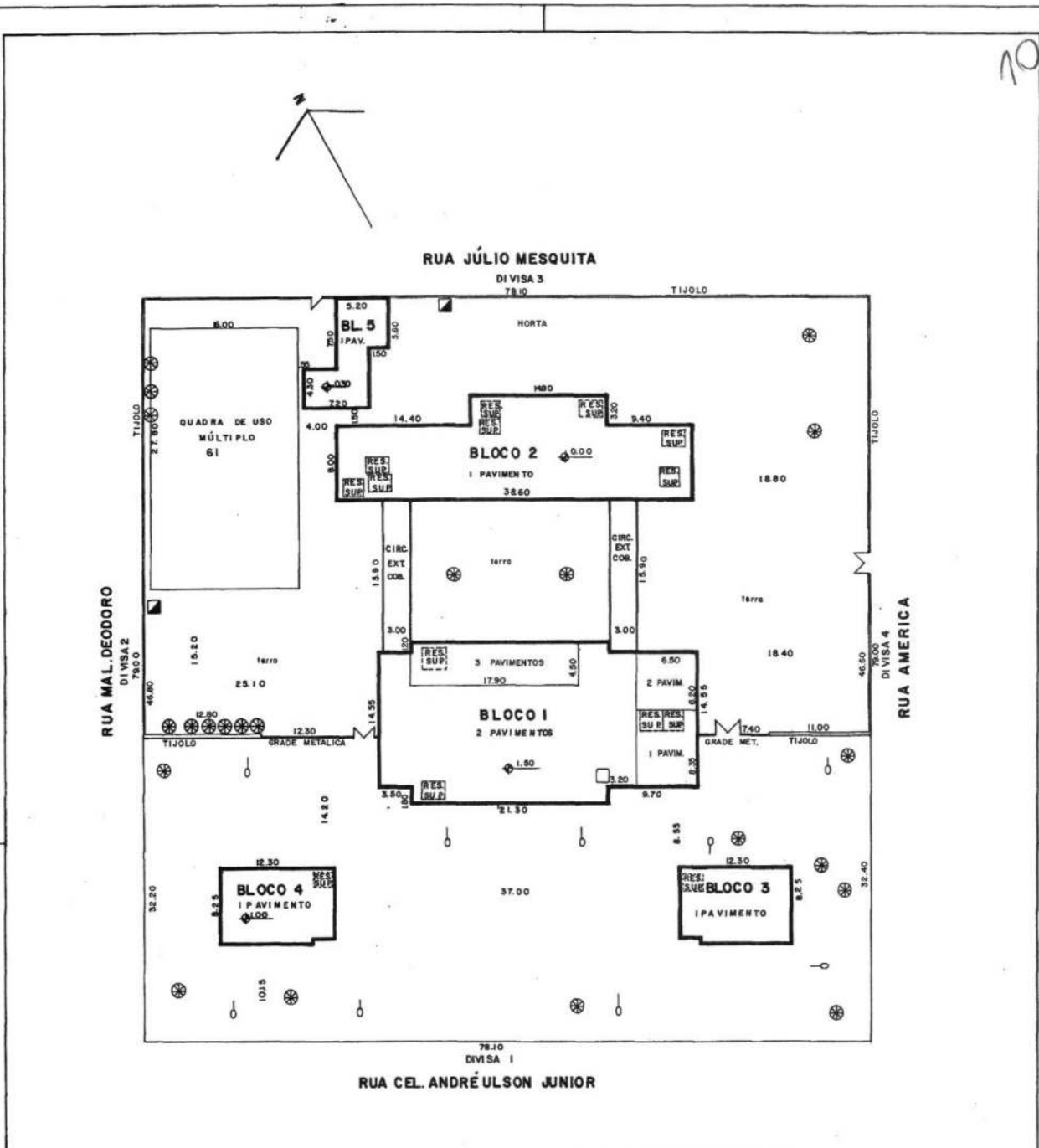
CÓD. FDE: 05.41.106 | EE CEL. JUSTINIANO WHITAKER DE OLIVEIRA | R. CEL. ANDRÉ ULSON JUNIOR, 32 CEP 13600-000 | ANO CONSTR. 1901
10 SALAS, PLANTA BÁSICA DE CAMPINAS, 02 PAVIMENTOS SOBRE PÓRÃO, FACHADA FIXA NEOCLÁSSICA | AUTORA: NÃO IDENTIFICADA

ENTORNO IMEDIATO

ARARAS



10/16



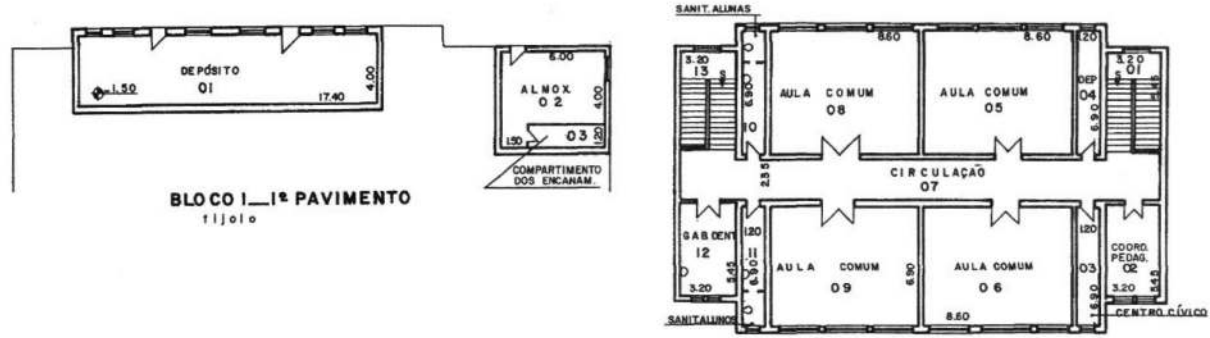
ÁRVORE DE GRANDE PORTE	POSTE DE ILUMINAÇÃO
FOSSA	POSTE COM TRANSFORMADOR
FOSSA SÉPTICA	INDICAÇÃO DO NORTE
POÇO	PARA-RAIO
POÇO SEMI-ARTESIANO	TALUDE
COTA DE NÍVEL	AÇLIVE
ENTRADA DE ÁGUA	EROSÃO
ENTRADA DE LUZ	

LEGENDA

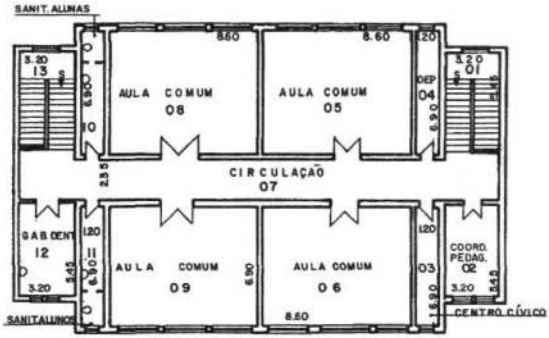
SERVIÇOS	CALÇADA		PAVIMENTAÇÃO		RUAS		ÁGUA		ESGOTO		LUZ		ILUMINAÇÃO PÚBLICA		TELEFONE		CORTA DE LIND		ÁREAS PAVIM.		VALMOS INTERIO	
	S	N	S	N	S	N	S	N	S	N	S	N	S	N	S	N	S	N	S	N	S	N
1. CAL. JUNIOR																						
2. M. DE ODDORO	X	X	X	X	X	X	X	X	X	X	X	X	X	X	X	X	X	X	X	X	X	X
3. J. MESQUITA	X	X	X	X	X	X	X	X	X	X	X	X	X	X	X	X	X	X	X	X	X	X
4. AMERICA	X	X	X	X	X	X	X	X	X	X	X	X	X	X	X	X	X	X	X	X	X	X
5																						
6																						

COMPANHIA DE CONSTRUÇÕES ESCOLARES DO ESTADO DE SÃO PAULO - CONESP		4	
DESENHO	NOME DO ESTABELECIMENTO	3	
MARLI	EEPG CEL. JUSTINIANO WITKAKER DE OLIVEIRA	2	
DATA	ENDEREÇO	1	ALTERAÇÕES
29/03/77	R. CEL. ANDRÉ ULSON JUNIOR, 32 - CENTRO - A. RARAS	01	Observat
REVISÃO	BASE DE ELABORAÇÃO		OBSERVAÇÕES
Jonny	LEVANTAMENTO NO LOCAL		DATA
CONTROLE	ESCALA		

10/11

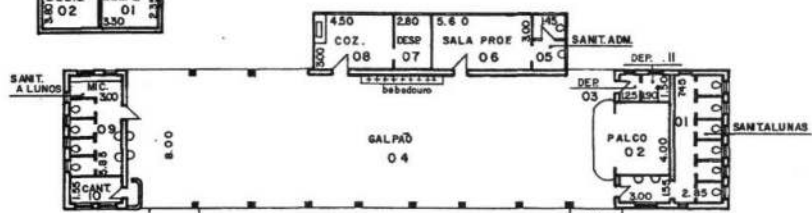
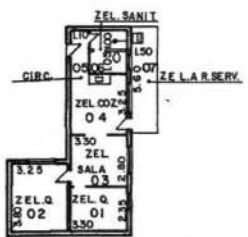


BLOCO I - 1º PAVIMENTO
tijolo



BLOCO I - 3º PAVIMENTO
tijolo

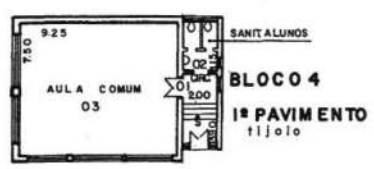
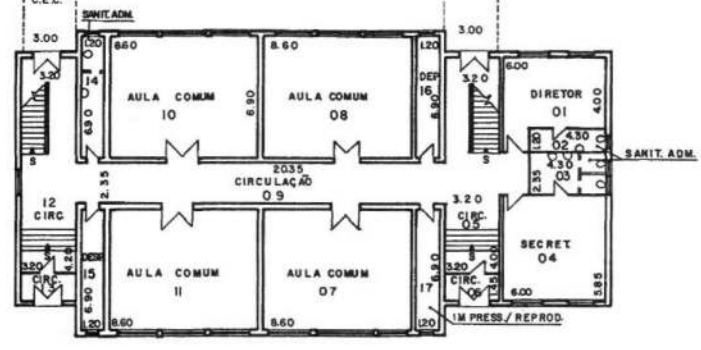
BLOCO 5
1º PAVIMENTO
tijolo



BLOCO 2 - 1º PAVIMENTO
tijolo

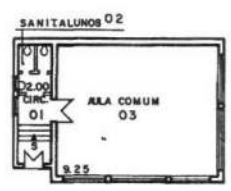


BLOCO I
2º PAVIMENTO
tijolo



BLOCO 4
1º PAVIMENTO
tijolo

BLOCO 3
1º PAVIMENTO
tijolo



COMPANHIA DE CONSTRUÇÕES ESCOLARES DO ESTADO DE SÃO PAULO - CONESP		4				<input type="checkbox"/> HIDRANTE
DESENHO	NOME DO ESTABELECIMENTO	3				<input type="checkbox"/> BEBEDOURO
MAR.L.I	EEPG CEL. JUSTINIANO WITHAKER DE OLIVEIRA	2				<input type="checkbox"/> LAVATÓRIO
DATA	ENDEREÇO	1	ALTERAÇÕES	bocarat	09/08/84	<input type="checkbox"/> CHUVEIRO
31/03/77	R. CELANDRÉ ULSON JUNIOR, 32 - CENTRO - ARARAS	Nº	OBSERVAÇÕES		DATA	<input type="checkbox"/> BIDE
VERIFICAÇÃO	BASE DE ELABORAÇÃO	4				<input type="checkbox"/> VASO
Jamir	LEVANTAMENTO NO LOCAL	3				<input type="checkbox"/> MICTÓRIO
CONTROLE		2				
		1				

10790

UNIDADE DE PRESERVAÇÃO DO PATRIMÔNIO HISTÓRICO - CONDEPHAAT

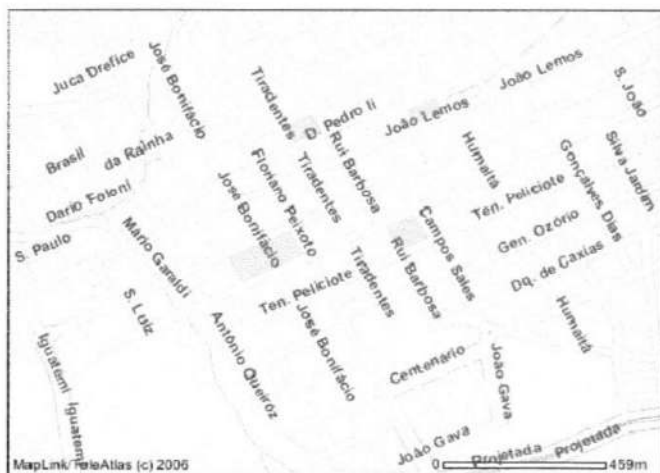
ESCOLAS PÚBLICAS DO ESTADO DE SÃO PAULO - PROC. TOMB.: 24.929/86

FICHA DE IDENTIFICAÇÃO DO EDIFÍCIO ESCOLAR

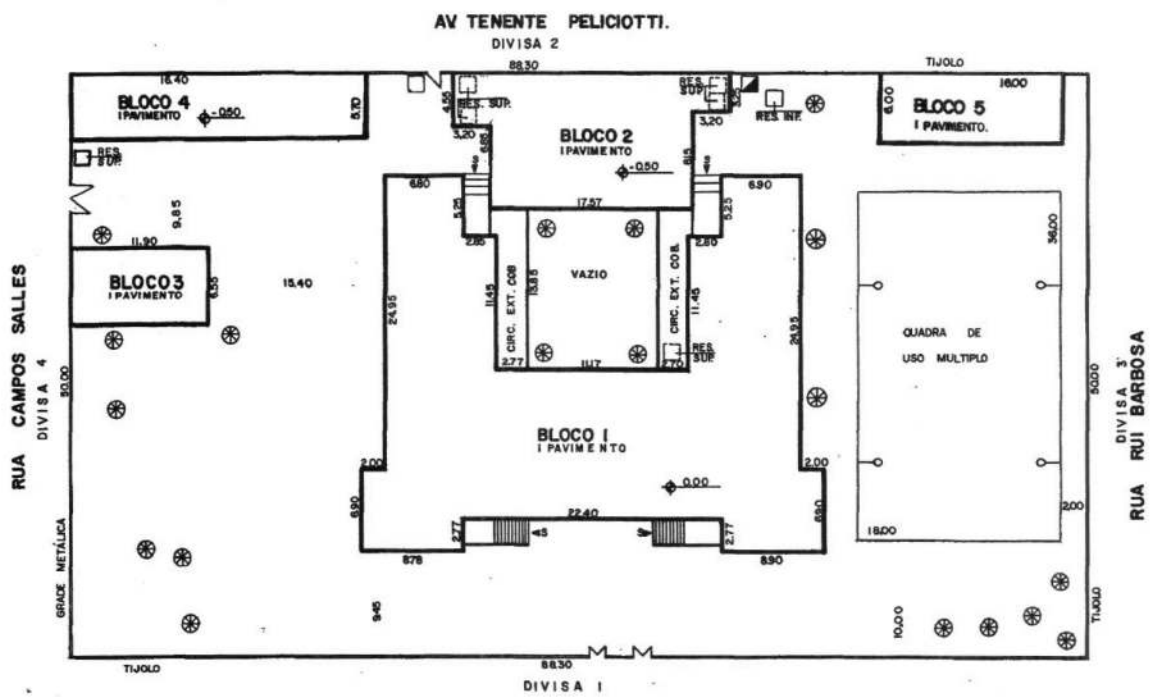
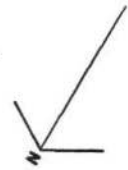
CÓD. FDE: 07.33.101 | EE PROF. EUCLIDES MOREIRA DA SILVA | AV. CLAUDIONOR BARBIERI 870 - CEP 17250-000 | ANO CONSTR. 1911

8 SALAS, VARIANDO ESQUEMA DE ALAS E NÚCLEO CENTRAL, TÉRREOS | AUTORIA: S.M. MAISONI

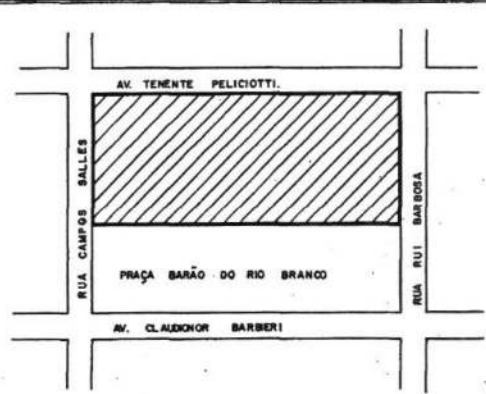
BARIRI



10/8/84



QBS: ÁGUA - REDE PÚBLICA SEM REGISTRO OU CAVALETE



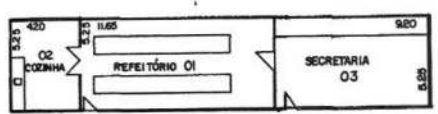
	ÁRVORE DE GRANDE PORTE		POSTE DE ILUMINAÇÃO
	FOSSA		POSTE COM TRANSFORMADOR
	FOSSA SÉPTICA		INDICAÇÃO DO NORTE
	POÇO		PARA-RAIO
	POÇO SEMI-ARTESIANO		TALUDE
	COTA DE NÍVEL		ACLIVE
	ENTRADA DE ÁGUA		EROSÃO
	ENTRADA DE LUZ		

LEGENDA

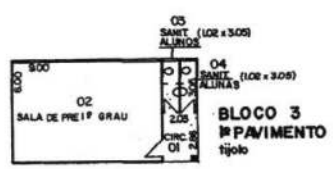
SERVIÇOS	CALÇADA		PISAMENTO		ÁGUA		ESGOTO		LUZ		ILUMINAÇÃO PÚBLICA		TELEFONE		COLETA DE LIXO		ÁREAS PLUVIAIS		TRABALHO INTERNO	
	S	N	S	N	S	N	S	N	S	N	S	N	S	N	S	N	S	N	S	N
RUAS																				
1. AV. C. BARBERI	X		X		X		X		X		X		X		X		X		X	
2. RUA BARBOSA		X		X		X		X		X		X		X		X		X		X
3. AV. T. PELICOTTI	X		X		X		X		X		X		X		X		X		X	
4. RUA SALLES		X		X		X		X		X		X		X		X		X		X
5																				
6																				

COMPANHIA DE CONSTRUÇÕES ESCOLARES DO ESTADO DE SÃO PAULO - CONESP		4	
DESIGNADO	NOME DO ESTABELECIAMENTO	5	
Sérgio Nakaya	EEPG PROFESSOR EUCLYDES MOREIRA DA SILVA	6	
DATA	ENDEREÇO	7	ATUALIZAÇÃO
06/08/77	AV CLAUDIONOR BARBERI, 870 - CENTRO - BARBOSA	8	WANDERLEY
VERIFICAÇÃO	NOME DE ELABORAÇÃO	9	OBSERVAÇÕES
		10	
		11	23/08/84
		12	DATA
		13	11/86

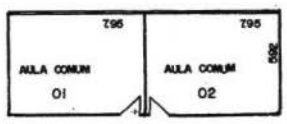
1000



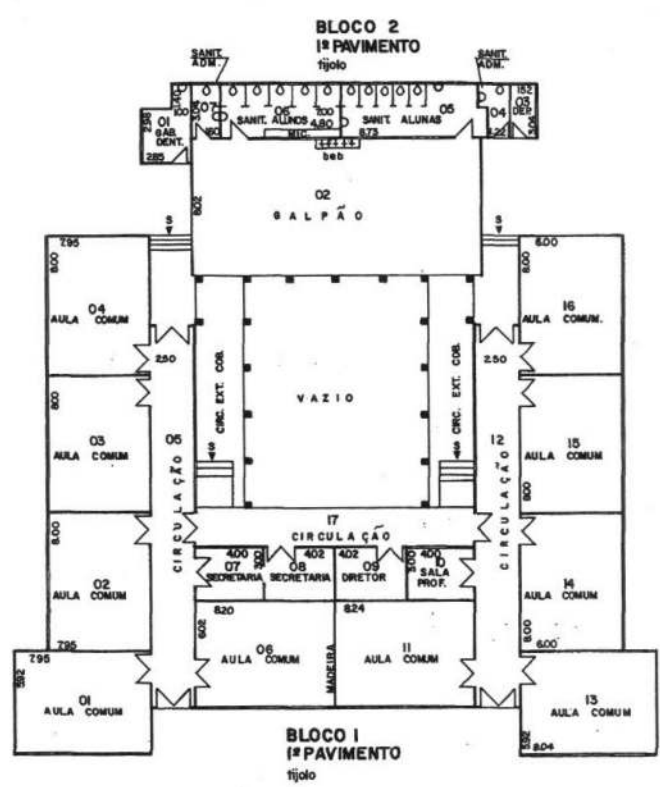
BLOCO 4
1º PAVIMENTO
tijolo



BLOCO 3
1º PAVIMENTO
tijolo



BLOCO 5
1º PAVIMENTO
tijolo



BLOCO 1
1º PAVIMENTO
tijolo



COMPANHIA DE CONSTRUÇÕES ESCOLARES DO ESTADO DE SÃO PAULO - CONESP		4			<input type="checkbox"/> HIDRANTE
DESCRIÇÃO	NOME DO ESTABELECIMENTO	3			<input type="checkbox"/> BEBEDOURO
Direção Nerys	EEPG PROFESSOR EUCLYDES MOREIRA DA SILVA	2			<input type="checkbox"/> LAVATÓRIO
DATA	ENDEREÇO	1	ATUALIZAÇÃO	WANDERLEY	23/08/84
06/06/77	AV. CLAUDIONOR BARBIERI, 870 - CENTRO - BARIRI.	NR	OBSERVAÇÕES		DATA
VERIFICAÇÃO	BASE DE ELABORAÇÃO	4			<input type="checkbox"/> CHUVEIRO
	LEVANTAMENTO NO LOCAL.	3			<input type="checkbox"/> BONE
		2			<input type="checkbox"/> VASO
		1			<input type="checkbox"/> MICTÓRIO

UNIDADE DE PRESERVAÇÃO DO PATRIMÔNIO HISTÓRICO - CONDEPHAAT
ESCOLAS PÚBLICAS DO ESTADO DE SÃO PAULO - PROC. TOMB.: 24.929/86

FICHA DE IDENTIFICAÇÃO DO EDIFÍCIO ESCOLAR

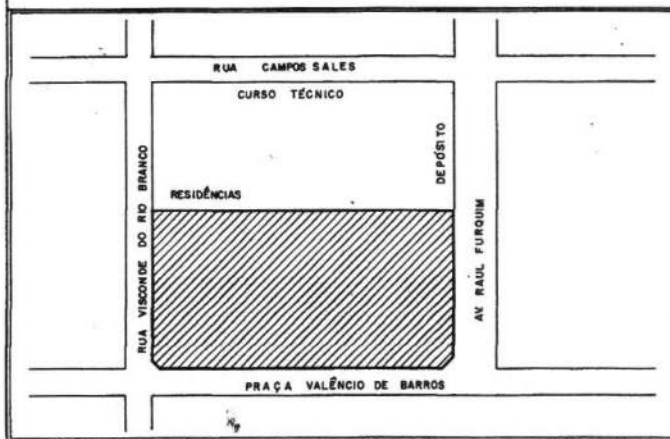
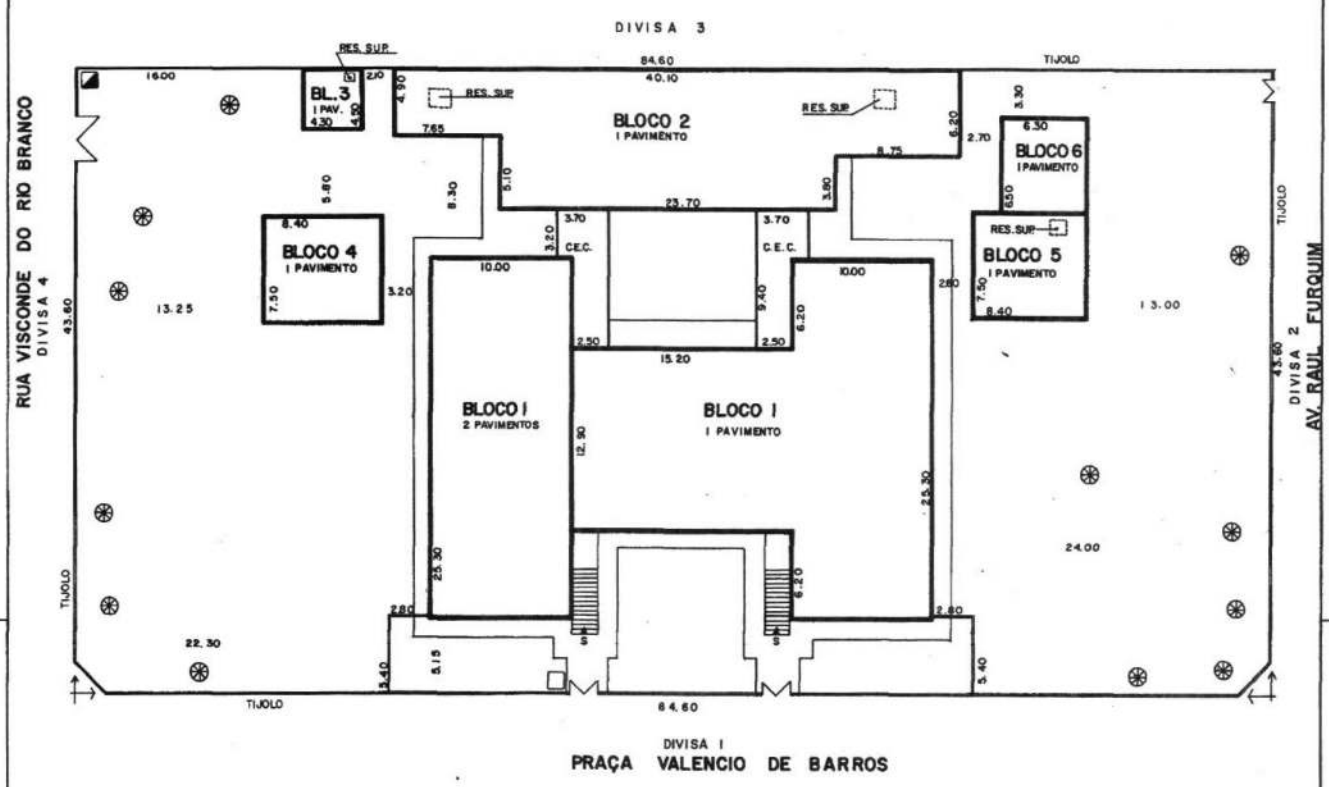
CÓD. FDE:06.58.101 | EE ABILIO MANOEL | PÇA VALENCIO DE BARROS, 186 CEP 14.700-009 | ANO CONSTR. 1911
08 SALAS, PECULIAR CIRCULAÇÃO EM "L", TÉRREA | AUTORIA: HUMBEEK/SABATER

ENTORNO IMEDIATO

BEBEDOURO



1083



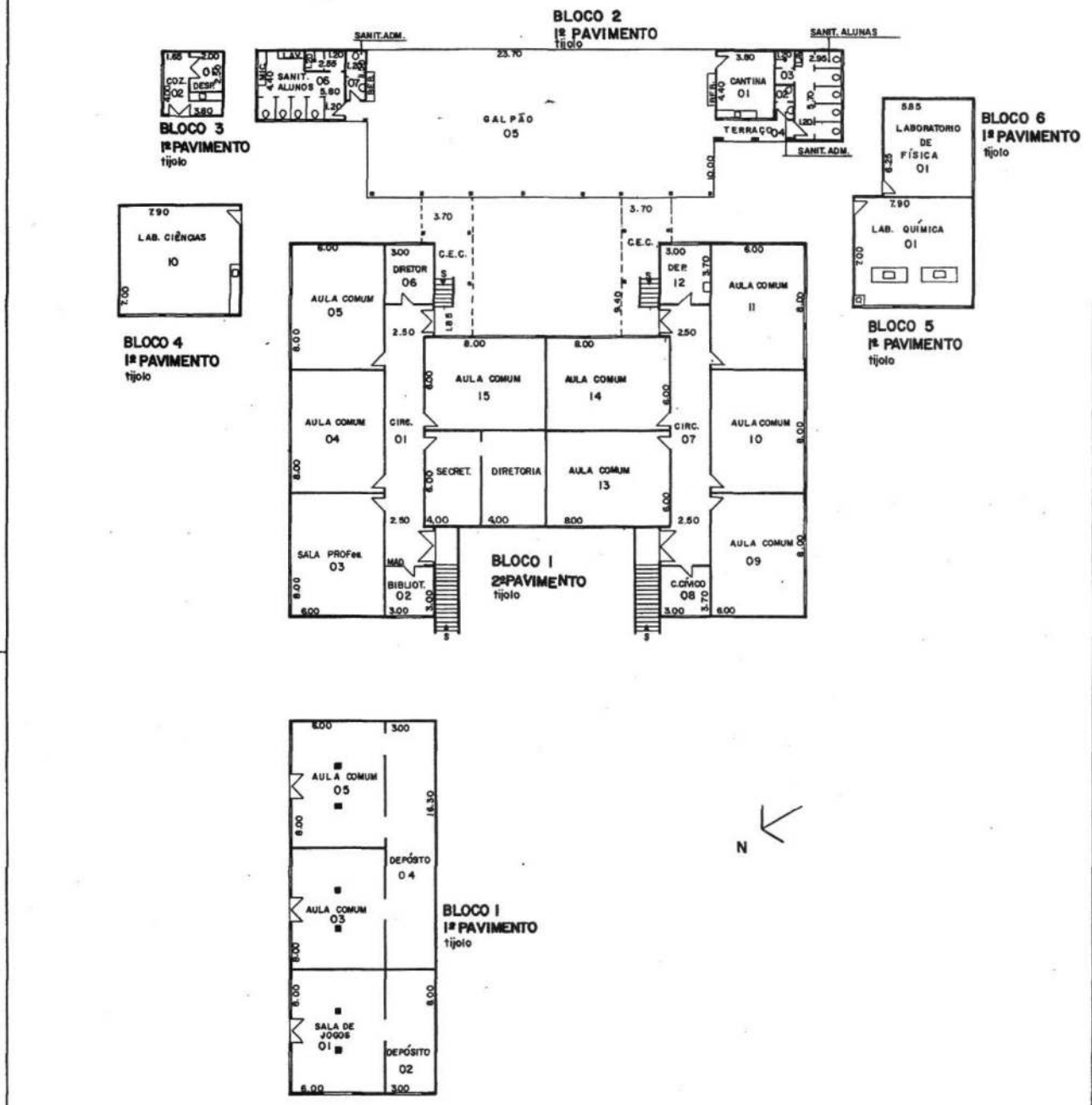
- ÁRVORE DE GRANDE PORTE
- FOSSA
- FOSSA SÉPTICA
- POÇO
- POÇO SEMI-ARTESIANO
- COTA DE NÍVEL
- ENTRADA DE ÁGUA
- ENTRADA DE LUZ
- POSTE DE ILUMINAÇÃO
- POSTE COM TRANSFORMADOR
- INDICAÇÃO DO NORTE
- PARA-RAIO
- TALUDE
- AGLIVE
- EROSIÃO

LEGENDA

SERVIÇOS	CALÇADAS		RUAS		ÁGUA	ESGOTO	LUZ	ILUMINAÇÃO PÚBLICA	TELEFONE	COLETA DE LIXO	ÁGUA PLUVIAL	TALUDE	EROSÃO
	S	N	S	N									
1 - PAV. DE BARROS	X		X	X	X	X	X	X	X	X	X	X	X
2 - AV. RAUL FURQUIM	X		X	X	X	X	X	X	X	X	X	X	X
3 - R. C. SALES	X		X	X	X	X	X	X	X	X	X	X	X
4 - R. DO R. BRANCO	X		X	X	X	X	X	X	X	X	X	X	X
5													
6													

COMPANHIA DE CONSTRUÇÕES ESCOLARES DO ESTADO DE SÃO PAULO - CONESP		4	
NOME DO ESTABELECIMENTO		3	
EPPSG ABILIO MANOEL		2	
ENDEREÇO		1	ATUALIZADA AIELLO
016581101		NR	OBSERVAÇÕES
07/08/77			DATA
PRAÇA VALENCIO DE BARROS, 126 - CENTRO - BEREQUINO -			
01			21 8 84

1000



COMPANHIA DE CONSTRUÇÕES ESCOLARES DO ESTADO DE SÃO PAULO - CONESP		4					
TOMAR DO ESTABELECIMENTO		3					
EPPSG ABILIO MANOEL		2					
06/5/81/10/11		1	ATUALIZADA	ABILIO	28 8 84		
		1º	OBSERVAÇÕES		DATA		
						<input type="checkbox"/> HIDRANTE	
						<input type="checkbox"/> BEBEDOURO	
						<input type="checkbox"/> LAVATÓRIO	
						<input type="checkbox"/> CHUVEIRO	
						<input type="checkbox"/> BIDE	

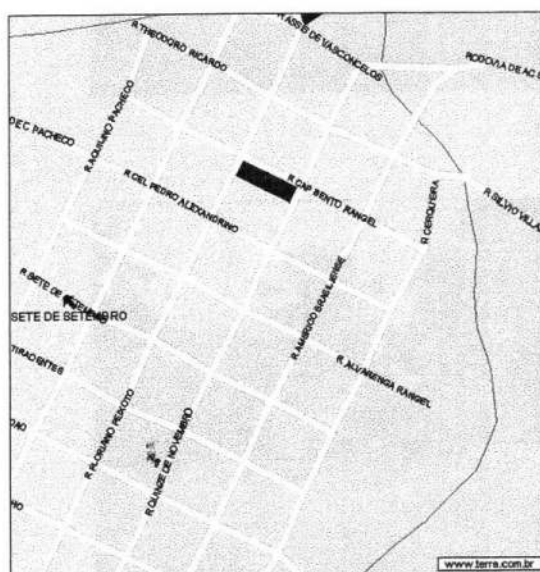
100x

UNIDADE DE PRESERVAÇÃO DO PATRIMÔNIO HISTÓRICO - CONDEPHAAT ESCOLAS PÚBLICAS DO ESTADO DE SÃO PAULO - PROC. TOMB.: 24.929/86

FICHA DE IDENTIFICAÇÃO DO EDIFÍCIO ESCOLAR

CÓD. 07.35.101 | EMEF DEP LEONIDAS PACHECO FERREIRA | RUA 7 DE SETEMBRO, 357 CEP 17240-000 | ANO CONSTR. 1909
08 SALAS, TÉRREA, ESQUEMA QUE INCORPORA ALAS, COMO A DE PÁTIOS, A UM NÚCLEO CENTRAL | AUTORIA.: JOSÉ VAN HUMBEECK

BOCAINA



1986



UNIDADE DE PRESERVAÇÃO DO PATRIMÔNIO HISTÓRICO - CONDEPHAAT
ESCOLAS PÚBLICAS DO ESTADO DE SÃO PAULO - PROC. TOMB.: 24.929/86

FICHA DE IDENTIFICAÇÃO DO EDIFÍCIO ESCOLAR

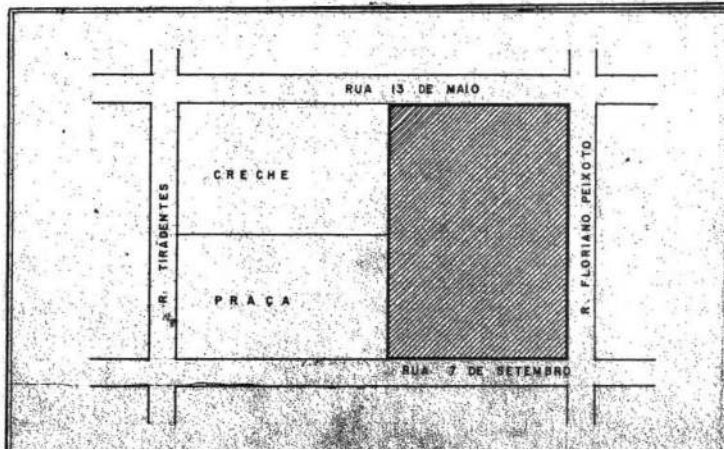
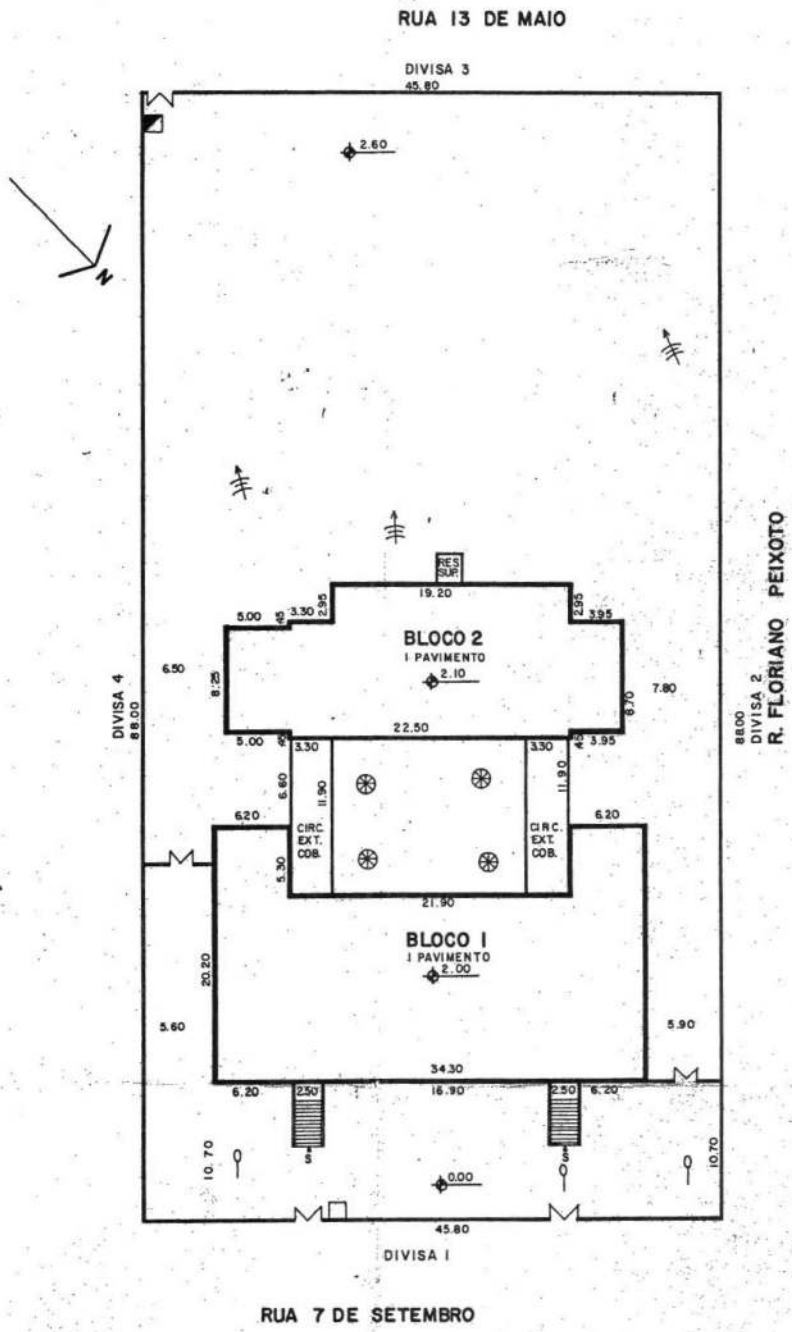
CÓD. 07.35.101 | EMEF DEP LEONIDAS PACHECO FERREIRA | RUA 7 DE SETEMBRO, 357 CEP 17240-000 | ANO CONSTR. 1909
08 SALAS, TÉRREA, ESQUEMA QUE INCORPORA ALAS, COMO A DE PÁTIOS, A UM NÚCLEO CENTRAL | AUTORIA.: JOSÉ VAN HUMBEECK

ENTORNO IMEDIATO

BOCAINA



1008

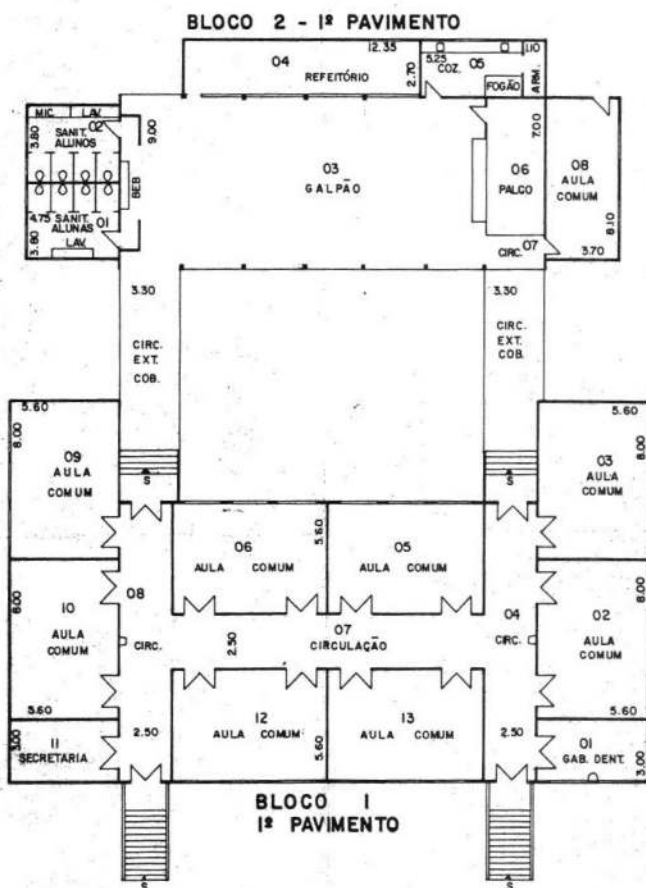


	ÁRVORE DE GRANDE PORTE		POSTE DE ILUMINAÇÃO
	FOSSA		POSTE COM TRANSFORMADOR
	FOSSA SÉPTICA		INDICAÇÃO DO NORTE
	POÇO		PARA-RAIO
	POÇO SEMI-ARTESIANO		TALUDE
	COTA DE NÍVEL		ACLIVE
	ENTRADA DE ÁGUA		EROSÃO
	ENTRADA DE LUZ		

LEGENDA

SERVIÇOS	CALÇADAS		RUAS		SANEAMENTO	ABRIGO	LUZ	LUBRIFICAÇÃO	TELEFONE	SOCIETY	MÓVEIS	TRANSTO
	S	N	S	N								
1. R. 7 DE SETEMBRO	X		X		X		X	X	X	X	X	X
2. R. FLORIANO P.	X		X		X		X	X	X	X	X	X
3. R. 13 DE MAIO	X		X		X		X	X	X	X	X	X
4. R. TIRADENTES	X		X		X		X	X	X	X	X	X
5.												

10881



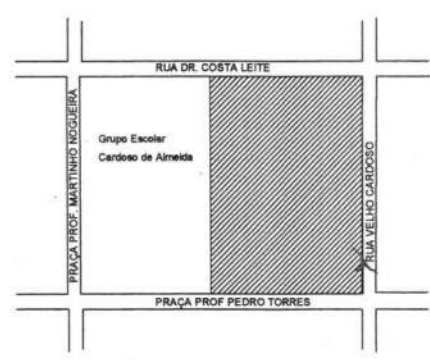
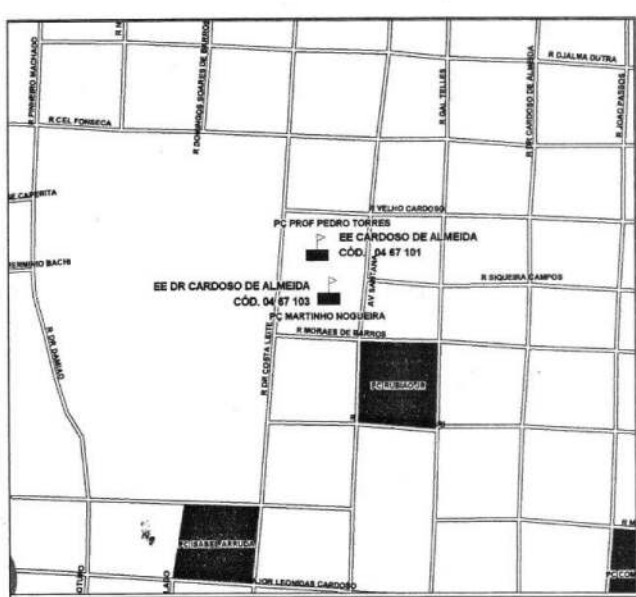
7009

UNIDADE DE PRESERVAÇÃO DO PATRIMÔNIO HISTÓRICO - CONDEPHAAT
ESCOLAS PÚBLICAS DO ESTADO DE SÃO PAULO - PROC. TOMB.: 24.929/86

FICHA DE IDENTIFICAÇÃO DO EDIFÍCIO ESCOLAR

CÓD. FDE: 04.67.101 | EE CARDOSO DE ALMEIDA | PÇA PROF MARTINHO NOGUEIRA SN - CEP 18600-010 | ANO CONSTR. 1912/1913
PROJ C/ MONUMENT. PRÓPRIA AS ESCOLAS NORMAIS, REQUINTES DECORATIVOS NOS DETALHAMENTOS | AUTORIA.: NAO IDENTIFICADA

BOTUCATU



10910

UNIDADE DE PRESERVAÇÃO DO PATRIMÔNIO HISTÓRICO - CONDEPHAAT
ESCOLAS PÚBLICAS DO ESTADO DE SÃO PAULO - PROC. TOMB.: 24.929/86


FICHA DE IDENTIFICAÇÃO DO EDIFÍCIO ESCOLAR

CÓD. FDE: 04.67.101 | EE CARDOSO DE ALMEIDA | PÇA PROF MARTINHO NOGUEIRA SN - CEP 18600-010 | ANO CONSTR. 1912/1913

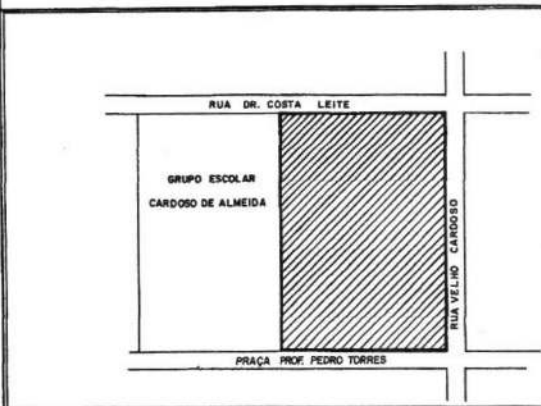
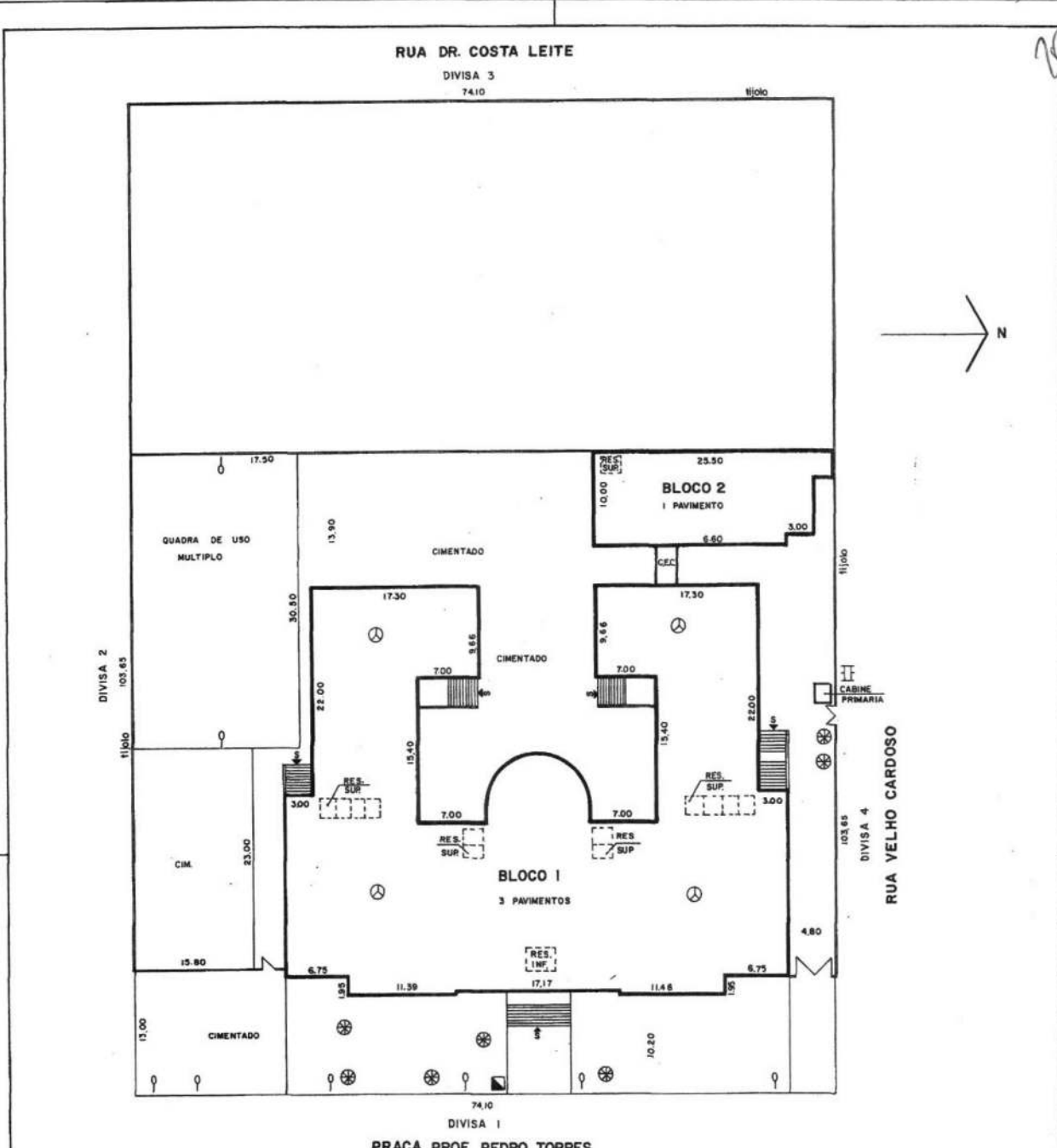
PROJ C/ MONUMENT. PRÓPRIA AS ESCOLAS NORMAIS, REQUINTES DECORATIVOS NOS DETALHAMENTOS | AUTORIA.: NAO IDENTIFICADA

ENTORNO IMEDIATO

BOTUCATU



2021

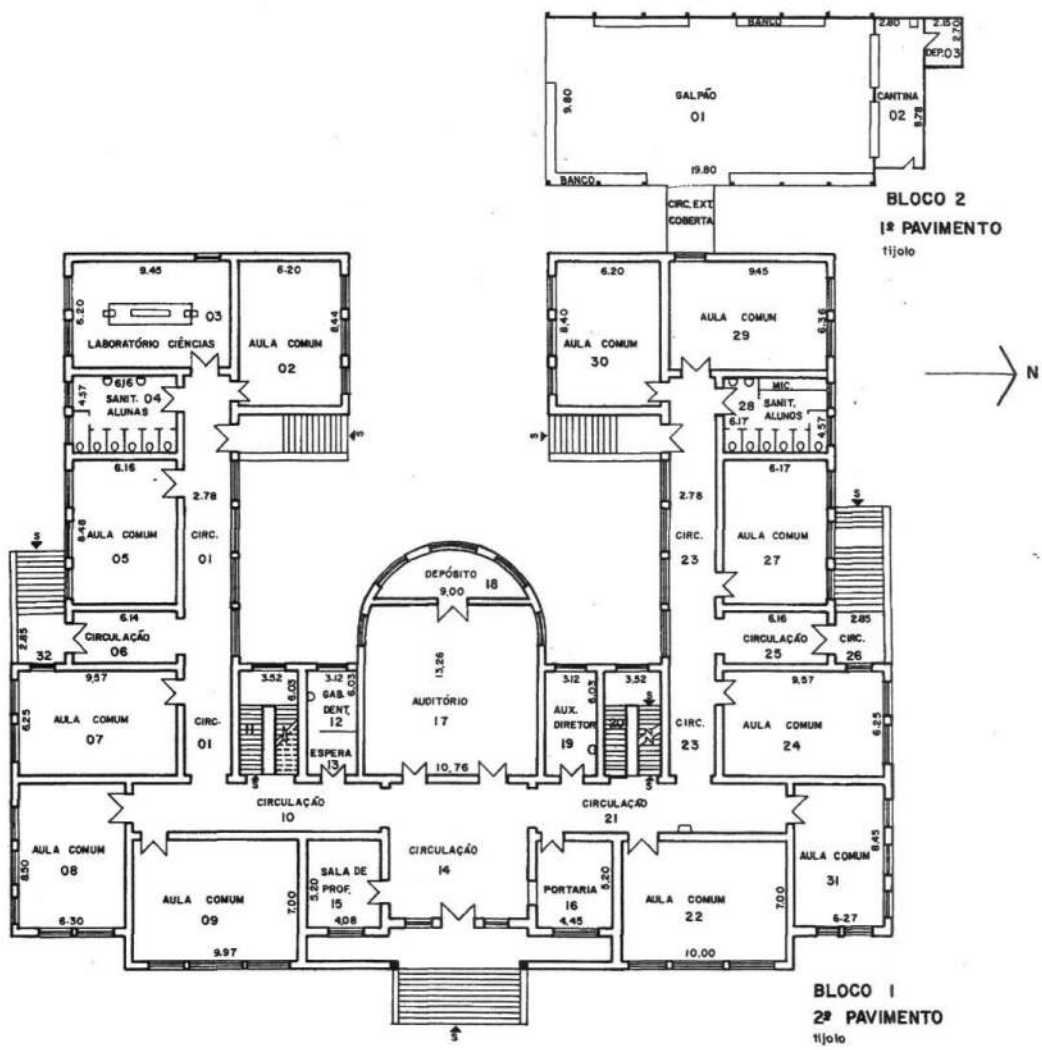


Árvore de Grande Porte	Poste de Iluminação
Fossa	Poste com Transformador
Fossa Séptica	Indicação do Norte
Poço	Para-raio
Poço Semi-artesiano	Talude
Cota de Nível	Aclive
Entrada de Água	Erosão
Entrada de Luz	

SERVIÇOS	CALÇADA		PAVIMENTAÇÃO		RUAS		ÁREAS		ESMOS		LUIZ		ILUMINAÇÃO PÚBLICA		TELEFONE		COLETA DE LIXO		ÁREAS PLUVIAIS		TÁBUELO INTERNO	
	S	N	S	N	S	N	S	N	S	N	S	N	S	N	S	N	S	N	S	N	S	N
RUA																						
1 P. P. TORRES	X		X		X		X		X		X		X		X		X		X		X	
2 DR. COSTA LEITE	X		X		X		X		X		X		X		X		X		X		X	
3 VELHO CARDOSO	X		X		X		X		X		X		X		X		X		X		X	
4																						
5																						
6																						

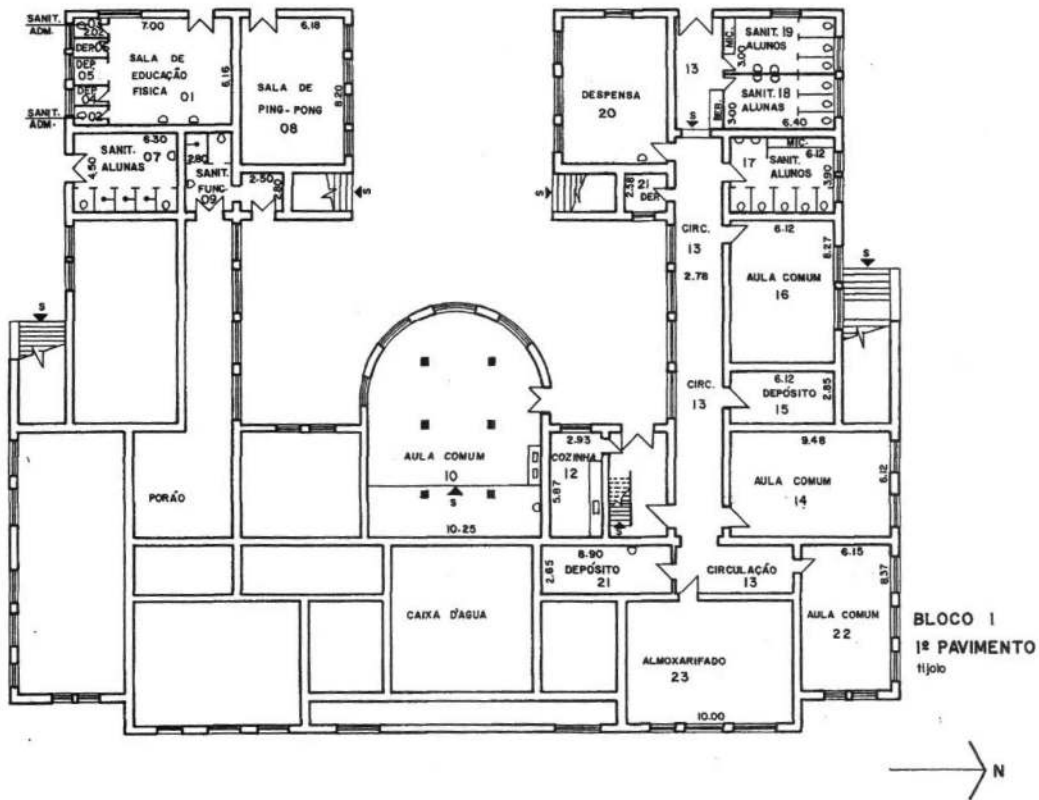
COMPANHIA DE CONSTRUÇÕES ESCOLARES DO ESTADO DE SÃO PAULO - CONESP			
NOME DO ESTABELECIMENTO	E.E.P.S.G. CARDOSO DE ALMEIDA	0,4671 0,1	
ENDEREÇO	PCA. PROF. PEDRO TORRES S/N - CENTRO - BOTUCATU	01	
DATA	29/04/77		
INDICAÇÕES	BASE DE ELABORAÇÃO	CADASTRO	
CONTRATE	PROJETO EXISTENTE PARCIAL		
ESCALA	1:300	1/3	
IMPLANTAÇÃO E MICROLOCALIZAÇÃO			
4			
3			
2			
1			
Nº	OBSERVAÇÕES		DATA
4			
3			
2			
1			
Nº	MODIFICAÇÕES		DATA

1092

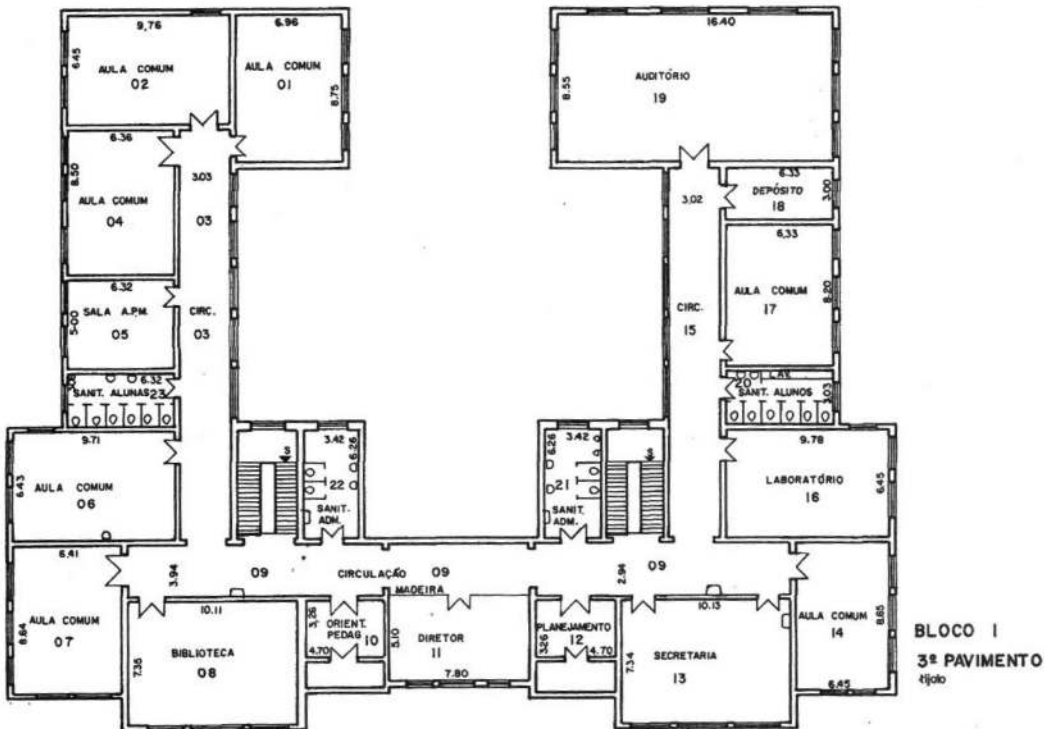
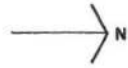


COMPANHIA DE CONSTRUÇÕES ESCOLARES DO ESTADO DE SÃO PAULO - CONESP		4			<input type="checkbox"/> HIDRANTE
DESENHO	ANGELA	3			<input type="checkbox"/> BEREDOURO
DATA	29/04/77	2			<input type="checkbox"/> LAVATÓRIO
VERIFICAÇÃO		1			<input type="checkbox"/> CHUVEIRO
		4			<input type="checkbox"/> BIDE
		3			<input type="checkbox"/> VASO
					<input type="checkbox"/> MICTÓRIO

1093



BLOCO 1
1º PAVIMENTO
tíjolo



BLOCO 1
3º PAVIMENTO
tíjolo

COMPANHIA DE CONSTRUÇÕES ESCOLARES DO ESTADO DE SÃO PAULO - CONESP		4		<input type="checkbox"/> HIDRANTE
DESCRIÇÃO	NOME DO ESTABELECIMENTO	3		<input type="checkbox"/> BEBEDOURO
ANGELA	E.E.P.S.G. CARDOSO DE ALMEIDA	2		<input type="checkbox"/> LAVATÓRIO
DATA	0467101	1		<input type="checkbox"/> CHUVEIRO
03/05/77	01	0	OBSERVAÇÕES	DATA
VERIFICAÇÃO	ENDEREÇO	4		<input type="checkbox"/> BIDE
7/05	PÇA PROF. PEDRO TORRES, S/N - CENTRO - BOTUCATU	3		<input type="checkbox"/> VASO
	NOME DE ELABORAÇÃO	2		<input type="checkbox"/> MICRÔNIO
	PROJETO EXISTENTE PARCIAL			

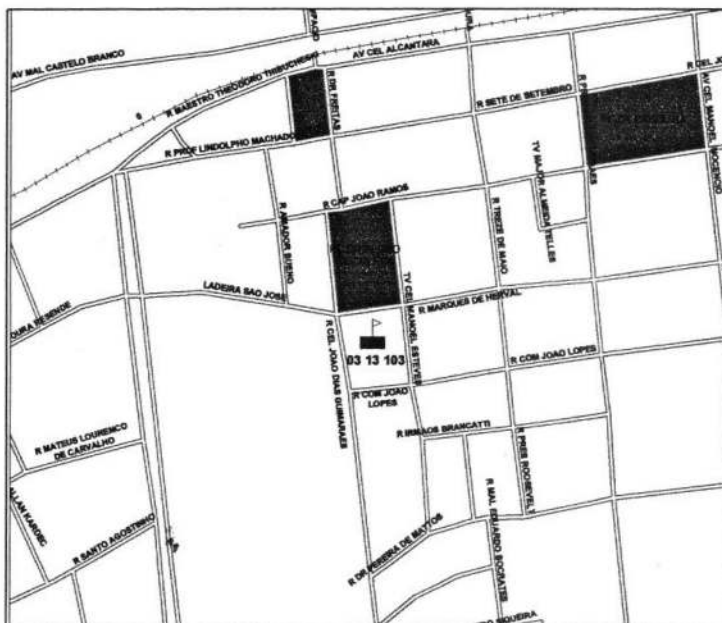
9094

UNIDADE DE PRESERVAÇÃO DO PATRIMÔNIO HISTÓRICO - CONDEPHAAT
ESCOLAS PÚBLICAS DO ESTADO DE SÃO PAULO - PROC. TOMB.: 24.929/86

FICHA DE IDENTIFICAÇÃO DO EDIFÍCIO ESCOLAR

CÓD. FDE: 03.13.103 | EE RUY BARBOSA | PÇA DR PEDRO DE TOLEDO, 136 CEP 12280-000 | ANO CONSTR. 1905
SOLUÇÃO EM TORNO DO PÁTIO, 8/10 SALAS, BRASÃO - INSCRIÇÃO "GRUPO ESCOLAR" | AUTORIA.: JOSÉ VAN HUMBEECK

CAÇAPAVA



10950

UNIDADE DE PRESERVAÇÃO DO PATRIMÔNIO HISTÓRICO - CONDEPHAAT
ESCOLAS PÚBLICAS DO ESTADO DE SÃO PAULO - PROC. TOMB.: 24.929/86

FICHA DE IDENTIFICAÇÃO DO EDIFÍCIO ESCOLAR

CÓD. FDE: 03.13.103 | EE RUY BARBOSA

| PÇA DR PEDRO DE TOLEDO, 136 CEP 12280-000

| ANO CONSTR. 1905

SOLUÇÃO EM TORNO DO PÁTIO, 8/10 SALAS, BRASÃO - INSCRIÇÃO "GRUPO ESCOLAR"

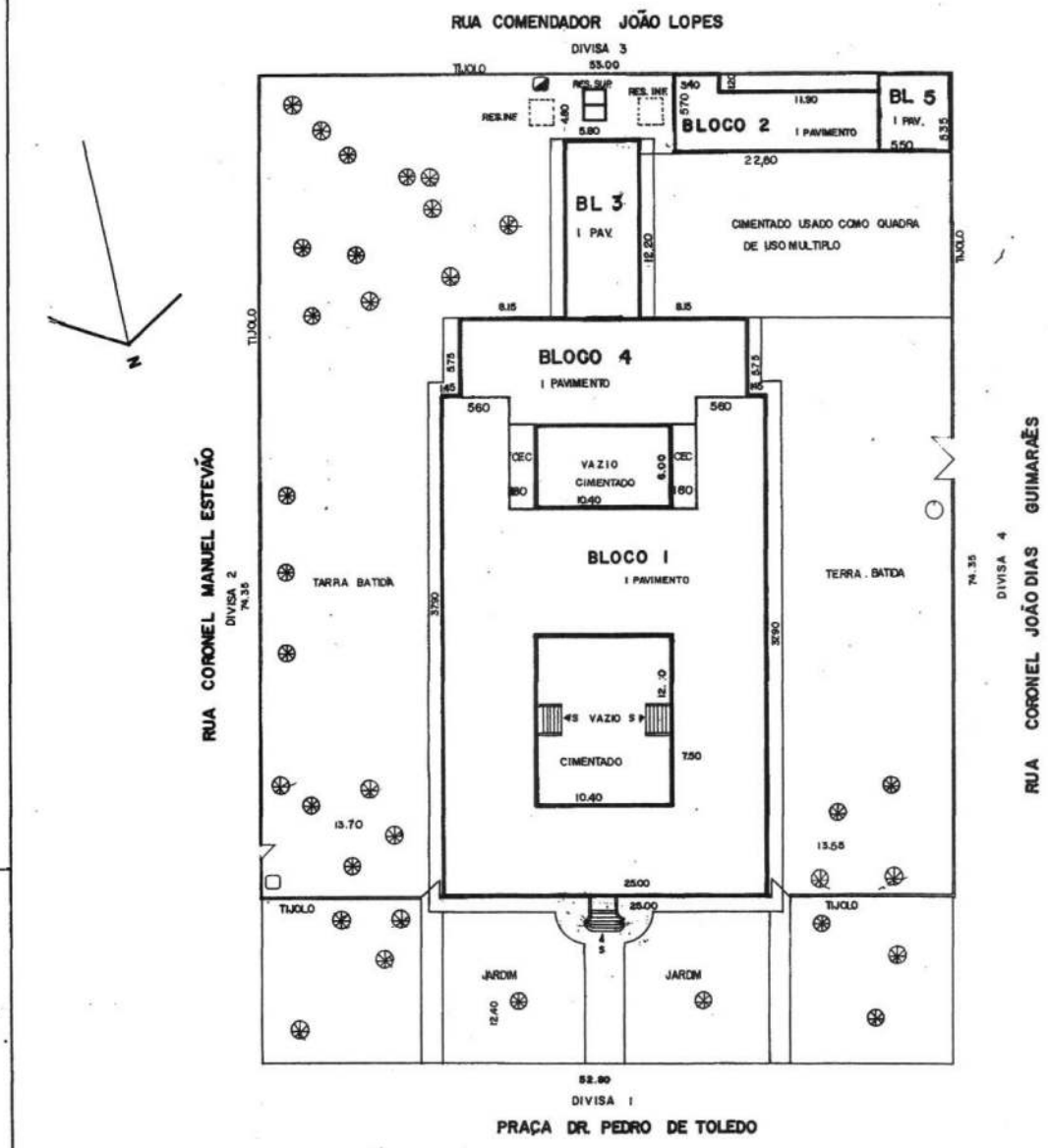
| AUTORIA.: JOSÉ VAN HUMBEECK

ENTORNO IMEDIATO

CAÇAPAVA



1096



OBS: ENTRADA DE ÁGUA SEM HODRÔMETRO

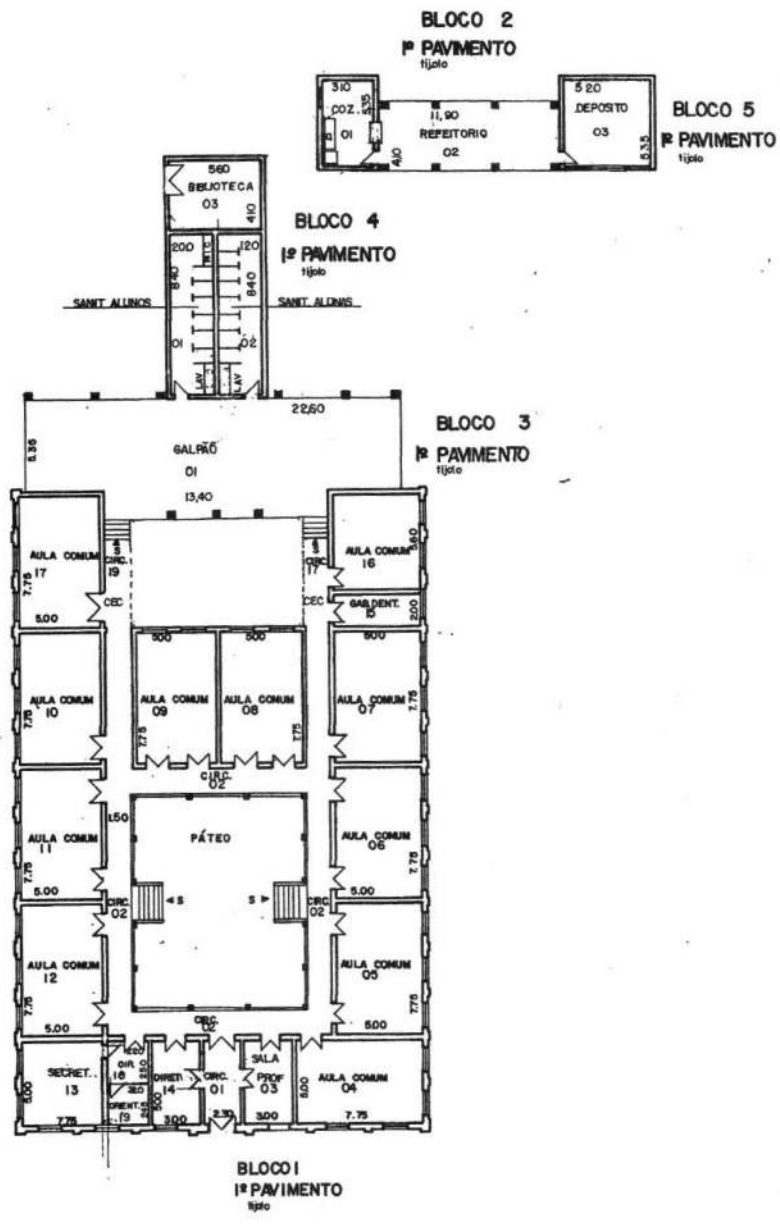


<input type="checkbox"/>	ÁRVORE DE GRANDE PORTE	<input type="checkbox"/>	POSTE DE ILUMINAÇÃO
<input type="checkbox"/>	FOSSA	<input type="checkbox"/>	POSTE COM TRANSFORMADOR
<input type="checkbox"/>	FOSSA SÉPTICA	<input type="checkbox"/>	INDICAÇÃO DO NORTE
<input type="checkbox"/>	POÇO	<input type="checkbox"/>	PIXA-RAIO
<input type="checkbox"/>	POÇO SEMI-ARTESIANO	<input type="checkbox"/>	TALUDE
<input type="checkbox"/>	OTA DE NÍVEL	<input type="checkbox"/>	ACLIVE
<input type="checkbox"/>	ENTRADA DE ÁGUA	<input type="checkbox"/>	EROSÃO
<input type="checkbox"/>	ENTRADA DE LUZ		

SERVIÇOS	CALÇADA		RUAS		ÁGUA		ESGOTO		LUZ		ILUMINAÇÃO PÚBLICA		TELEFONE		COLETA DE LIXO		ÁGUA FRIA		TELEFONE INTERNO		
	S	N	S	N	S	N	S	N	S	N	S	N	S	N	S	N	S	N	S	N	
RUAS																					
PÇA DR. PEDRO T.																					
R. C. EL. MANUEL E																					
R. C. JOÃO LOPES																					
R. C. EL. JOÃO D. G.																					
5																					
6																					

COMPANHIA DE CONSTRUÇÕES ESCOLARES DO ESTADO DE SÃO PAULO - CONESP		4	
TÍTULO DO ESTABELECIMENTO		3	
BANDIEIRA		2	
E.E.P.G. RUI BARBOSA		1	
DATA		03/13/03	
10/06/77		01	
INDICADOR		01	
PRAÇA DR. PEDRO DE TOLEDO, 136 - CENTRO - CAÇAPAVA		02	OBSERVAÇÕES
BASE DE ELABORAÇÃO		4	DATA
PROJETO EXISTENTE PARCIAL - DOP - F 27650		3	
CADASTRO		2	
1/3		1	MODIF
			SIDNEY
			21.09.84

10940



COMPANHIA DE CONSTRUÇÕES ESCOLARES DO ESTADO DE SÃO PAULO - CONESP		4			<input type="checkbox"/> HIDRANTE
NOME DO RESPONSÁVEL		3			<input type="checkbox"/> BENSOLINO
EPPG RUI BARBOSA		2			<input type="checkbox"/> LABORÓRIO
ENFERMEIRO		1			<input type="checkbox"/> CHUVEIRO
DATA	PRACA DR. PEDRO DE TOLEDO, 136 - CENTRO - CAÇAPAVA	03 5 03	1	OBSERVAÇÕES	DATA
10-5-77		01	4		<input type="checkbox"/> BIDE
VERIFICADO	BASE DE ELABORAÇÃO	CADASTRO	3		<input type="checkbox"/> VASO
	- PROJETO EXISTENTE PARCIAL - DOP-F 27650		2		<input type="checkbox"/> MICTÓRIO
CONTINUA			1	MODIF	SONEY
					01 08 84

10910

UNIDADE DE PRESERVAÇÃO DO PATRIMÔNIO HISTÓRICO - CONDEPHAAT
ESCOLAS PÚBLICAS DO ESTADO DE SÃO PAULO - PROC. TOMB.: 24.929/86

FICHA DE IDENTIFICAÇÃO DO EDIFÍCIO ESCOLAR

CÓD. FDE: 05.70.101 | EE DR CANDIDO LOBO

| PÇA 9 DE JULHO, 205

| ANO CONSTR. 1911

08 SALAS, PLANTA EM "U", TÉRREA

| AUTORIA.: ARTHUR CASTAGNOLI

CACONDE



1099

UNIDADE DE PRESERVAÇÃO DO PATRIMÔNIO HISTÓRICO - CONDEPHAAT
ESCOLAS PÚBLICAS DO ESTADO DE SÃO PAULO - PROC. TOMB.: 24.929/86

FICHA DE IDENTIFICAÇÃO DO EDIFÍCIO ESCOLAR

CÓD. FDE: 05.70.101 | EE DR CANDIDO LOBO

| PÇA 9 DE JULHO, 205




| ANO CONSTR. 1911

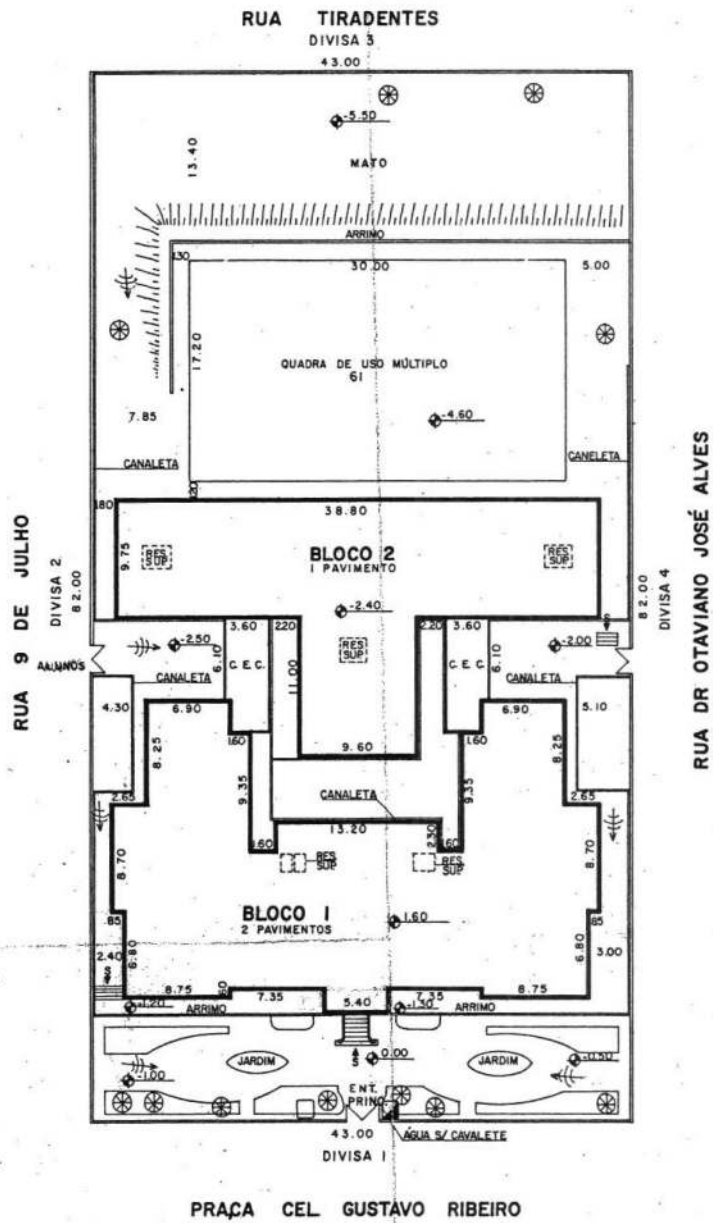
08 SALAS, PLANTA EM "U", TÉRREA

| AUTORIA.: ARTHUR CASTAGNOLI

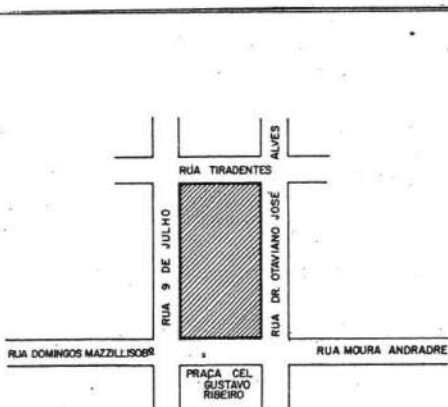
ENTORNO IMEDIATO

CACONDE





1700



ÁRVORE DE GRANDE PORTE	POSTE DE
FOSSA	POSTE CI
FOSSA SÉPTICA	INDICAÇÃO
POÇO	PARA-RAI
POÇO SEMI-ARTESIANO	TALUDE
COTA DE NÍVEL	ACLIVE
ENTRADA DE ÁGUA	EROSÃO
ENTRADA DE LUZ	

LEGENDA

SERVIÇOS	CALÇADOS PAVIMENTADOS		RUAS PAVIMENTADAS		ÁGUA		ESGOTO		LUZ		ILUMINAÇÃO PÚBLICA	
	S	N	S	N	S	N	S	N	S	N	S	N
RUA DOMINGOS M. S.	X		X		X		X		X		X	
RUA 9 DE JULHO	X		X		X		X		X		X	
RUA TIRADENTES	X		X		X		X		X		X	
RUA DR OTAVIANO J. A.	X		X		X		X		X		X	
RUA MOURA ANDRADE	X		X		X		X		X		X	

COMPANHIA DE CONSTRUÇÕES ESCOLARES DO ESTADO DE SÃO PAULO - CONESP

10 NOME DO ESTABELECIMENTO: **E E P G DR CANDIDO LOBO** 0570101

77 ENDEREÇO: **PRAÇA CEL. GUSTAVO RIBEIRO, 92 - CENTRO - CAÇONDE** 01

0 BASE DE ELABORAÇÃO: **LEVANTAMENTO NO LOCAL** CADASTRO

4/CE ESCALA: 1:300 1/2

1/2 IMPRINTAÇÃO E MICROLOCALIZAÇÃO

4

3

2

1 ALTERAÇÕES EXECUTADAS.

NR OBSERVAÇÕES

4

3

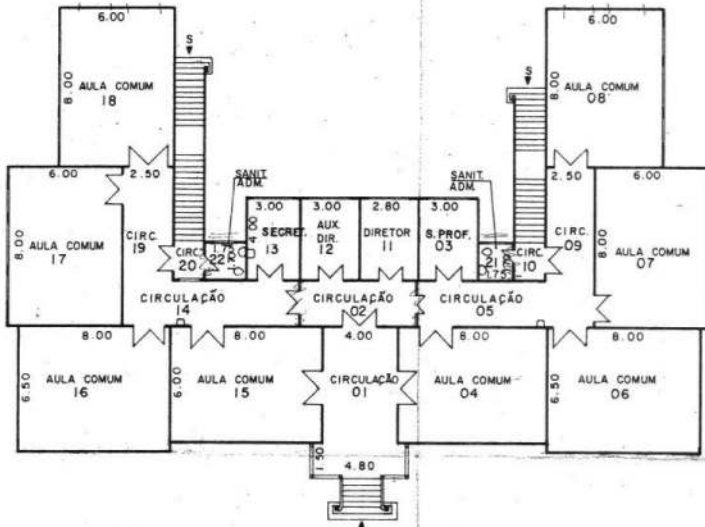
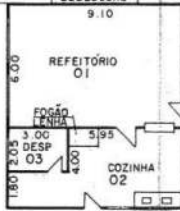
2

1 SERVIÇOS/ RUAS

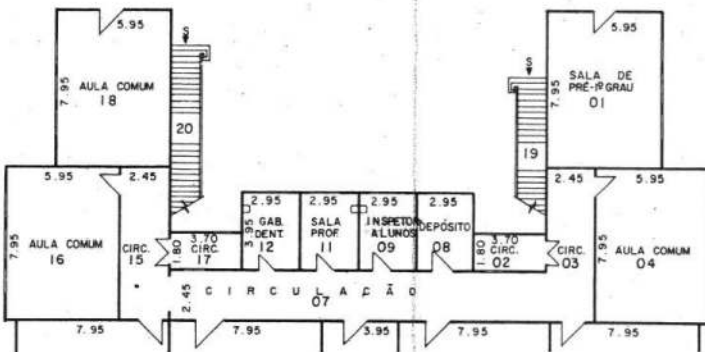
1101



BLOCO 2 - 1ª PAVIMENTO



BLOCO 1 - 2ª PAVIMENTO



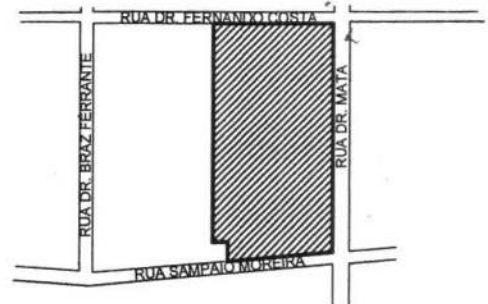
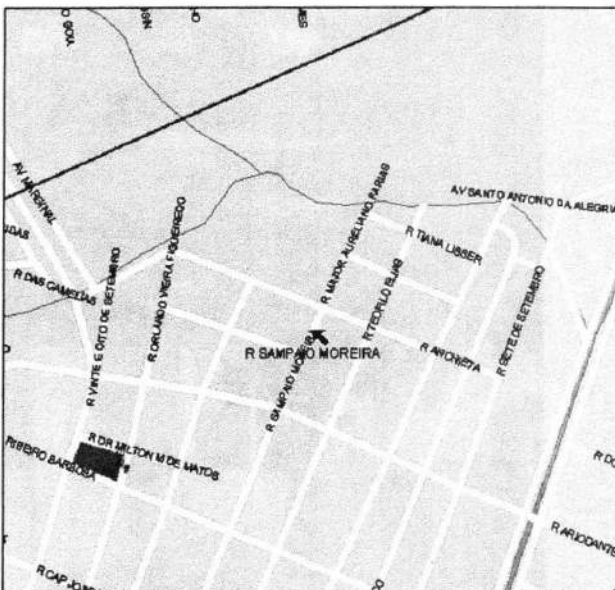
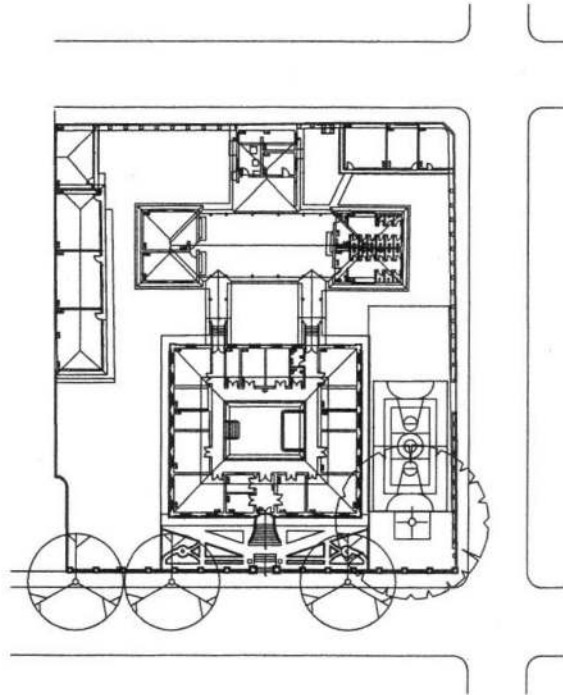

7102

UNIDADE DE PRESERVAÇÃO DO PATRIMÔNIO HISTÓRICO - CONDEPHAAT
ESCOLAS PÚBLICAS DO ESTADO DE SÃO PAULO - PROC. TOMB.: 24.929/86

FICHA DE IDENTIFICAÇÃO DO EDIFÍCIO ESCOLAR

CÓD. FDE: 06.05.102 | EE DR MOUSART ALVES DA SILVA | RUA SAMPAIO MOREIRA, 782 - CEP 14240-000 | ANO CONSTR. 1905
SOLUÇÃO EM TORNO DE PÁTIO, 08/10 SALAS, BRASÃO - INSCRIÇÃO "GRUPO ESCOLAR" | AUTORIA.: JOSÉ VAN HUMBEECK

CAJURU



M030





UNIDADE DE PRESERVAÇÃO DO PATRIMÔNIO HISTÓRICO - CONDEPHAAT
ESCOLAS PÚBLICAS DO ESTADO DE SÃO PAULO - PROC. TOMB.: 24.929/86

FICHA DE IDENTIFICAÇÃO DO EDIFÍCIO ESCOLAR

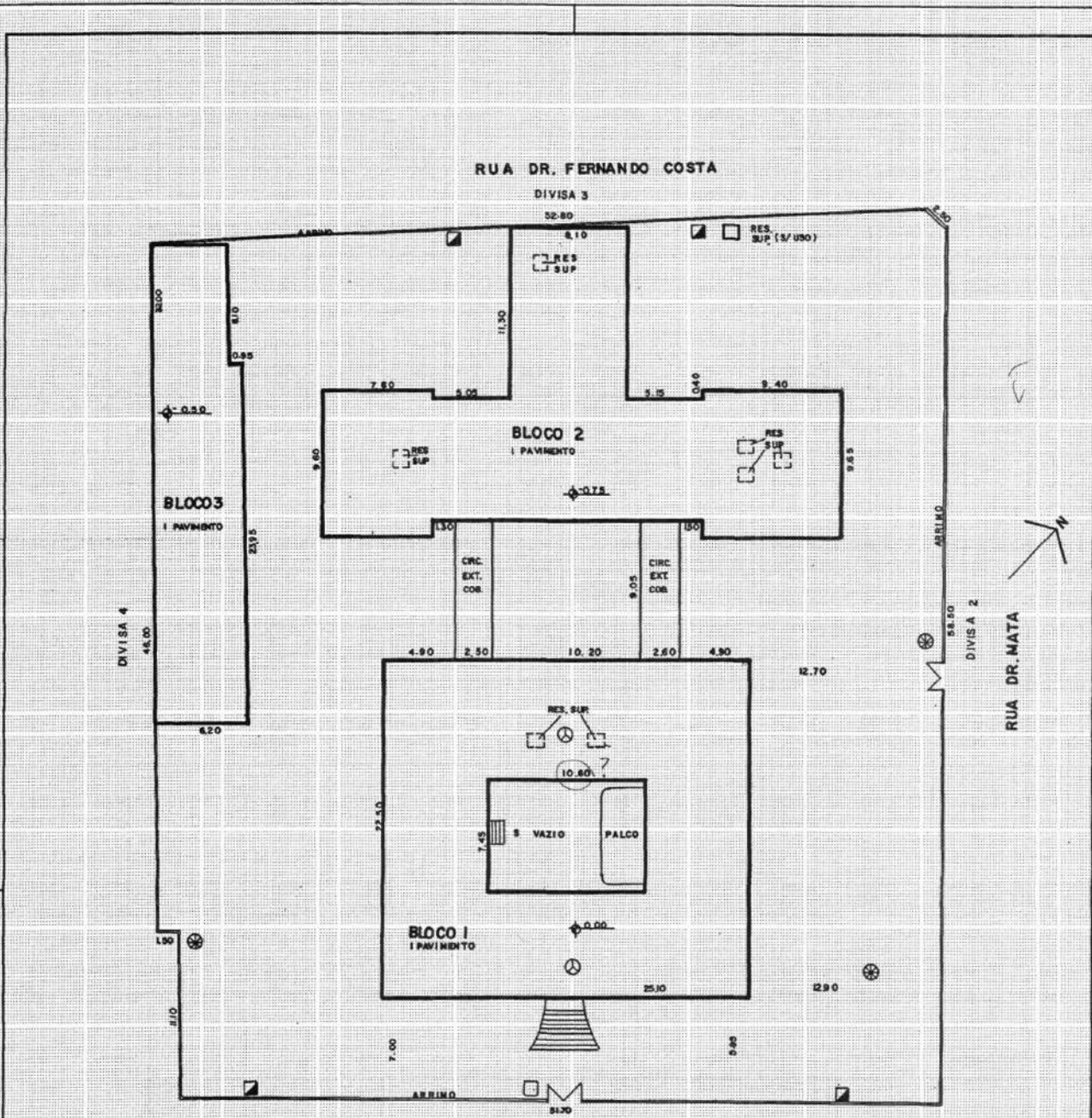
CÓD. FDE: 06.05.102 | EE DR MOUSART ALVES DA SILVA | RUA SAMPAIO MOREIRA, 782 - CEP 14240-000 | ANO CONSTR. 1905
SOLUÇÃO EM TORNO DE PÁTIO, 08/10 SALAS, BRASÃO - INSCRIÇÃO "GRUPO ESCOLAR" | AUTORIA.: JOSÉ VAN HUMBEECK

ENTORNO IMEDIATO

CAJURU



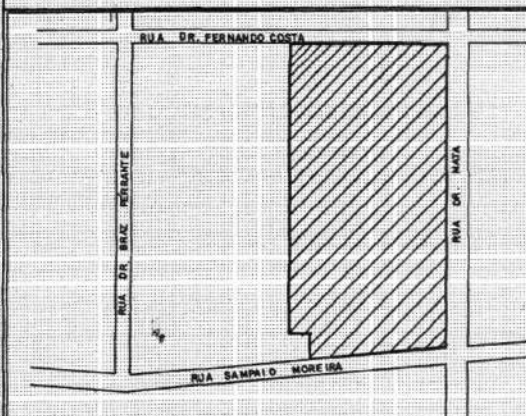
1104



OBS: HOUE A CONSTRUÇÃO DE UMA SALA COMUM E DOIS DEPÓSITOS QUE NÃO FORAM POSSÍVEIS SEREM LOGADOS.

DIVISA 1
RUA SAMPAIO MOREIRA

2/1/00

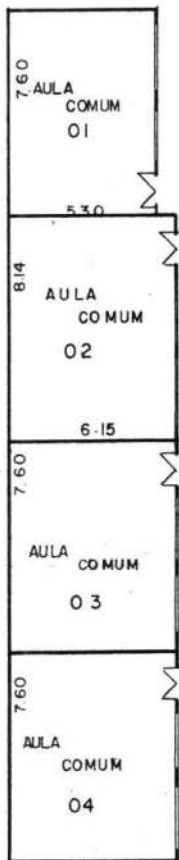


ÁRVORE DE GRANDE PORTE	POSTE DE ILUMINAÇÃO
FOSSA	POSTE COM TRANSFORMADOR
FOSSA SÉPTICA	INDICAÇÃO DO NORTE
POÇO	PARA-RAIO
POÇO SEM-ARTESIANO	TALUDE
COTA DE NÍVEL	ACLIVE
ENTRADA DE ÁGUA	EROSÃO
ENTRADA DE LUZ	

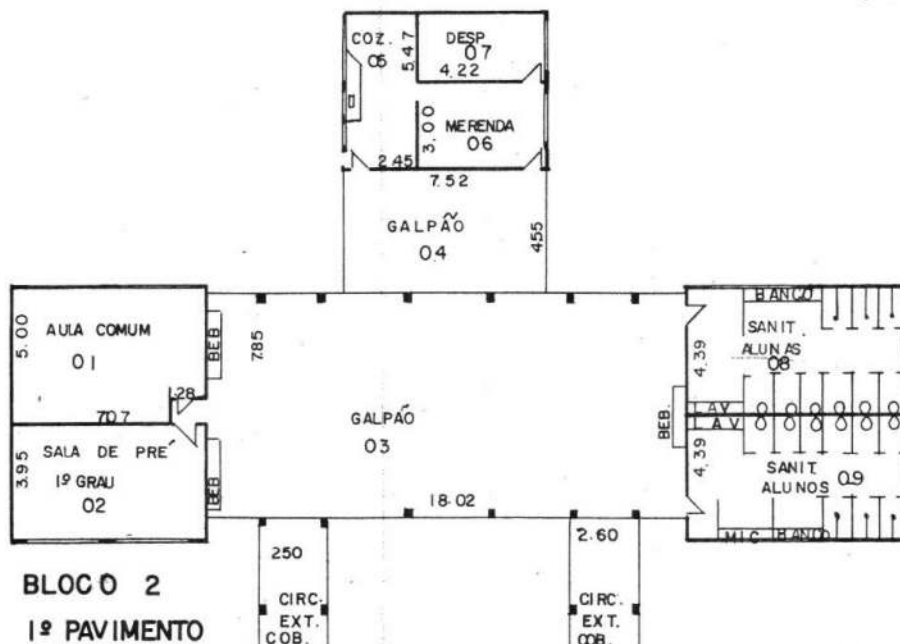
LEGENDA

SERVIÇOS	CALÇADÃO		RUA		ÁGUA		SANEAMENTO		LUIE		LUMINAÇÃO PÚBLICA		TELEFONE		ENTRADA DE LUZ		ÁREAS PAVIMENTADAS		TERRAÇO INTERNO	
	S	N	S	N	S	N	S	N	S	N	S	N	S	N	S	N	S	N	S	N
RUA																				
1 R. SAMPAIO M.	X	X	X	X	X	X	X	X	X	X	X	X	X	X	X	X	X	X	X	X
2 R. BRAZ FER.	X	X	X	X	X	X	X	X	X	X	X	X	X	X	X	X	X	X	X	X
3 R. F. COSTA	X	X	X	X	X	X	X	X	X	X	X	X	X	X	X	X	X	X	X	X
4 R. MATA	X	X	X	X	X	X	X	X	X	X	X	X	X	X	X	X	X	X	X	X
5																				
6																				

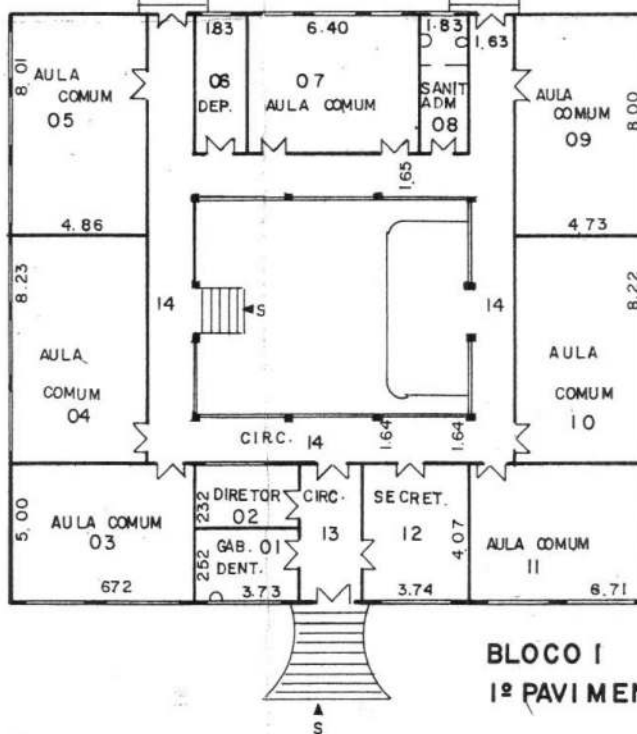
17024



BLOCO 3
1º PAVIMENTO



BLOCO 2
1º PAVIMENTO



BLOCO 1
1º PAVIMENTO

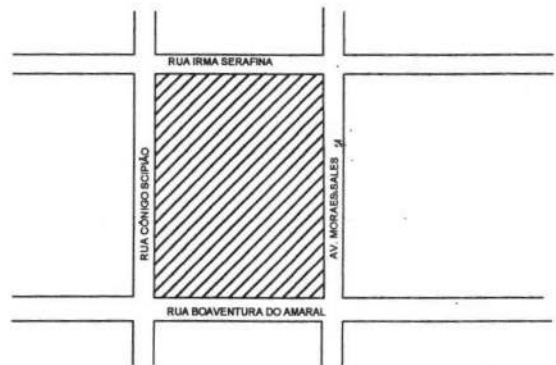
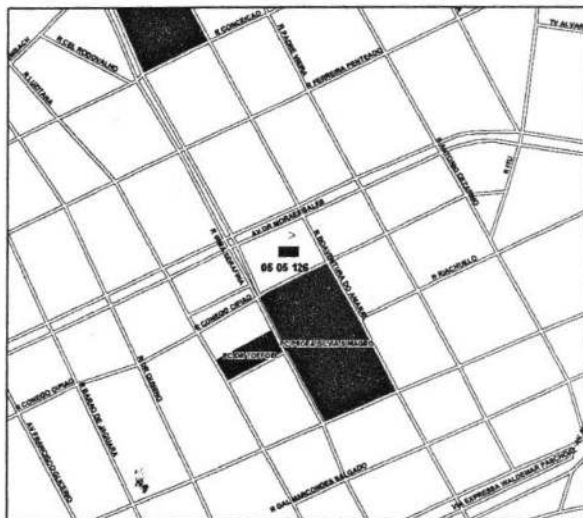

11060

UNIDADE DE PRESERVAÇÃO DO PATRIMÔNIO HISTÓRICO - CONDEPHAAT
ESCOLAS PÚBLICAS DO ESTADO DE SÃO PAULO - PROC. TOMB.: 24.929/86

FICHA DE IDENTIFICAÇÃO DO EDIFÍCIO ESCOLAR

CÓD. 05.05.126 | GRUPO ESCOLAR/EE FRANCISCO GLICÉRIO | AV. DR MORAES SALES, 988 CEP 13010-001 | ANO CONSTR. 1894
2 PAVIMENTOS, CIRCULAÇÃO CENTRAL, 8 SALAS, 2 ACESSOS SIMÉTRICOS, PROTÓTIPO SOLUÇÃO PLANTA SÉC XIX | AUTORIA.: RAMOS DE AZEVEDO

CAMPINAS



mox

UNIDADE DE PRESERVAÇÃO DO PATRIMÔNIO HISTÓRICO - CONDEPHAAT

ESCOLAS PÚBLICAS DO ESTADO DE SÃO PAULO - PROC. TOMB.: 24.929/86

FICHA DE IDENTIFICAÇÃO DO EDIFÍCIO ESCOLA AR

COD. CADASTRAL: 1 GRUPO ESCOLAR DE FRANCO SOLIDÉRIO - END. BRUNO COELHO, 300 CDP. OLÍMP. 033 - JARDIM EUROPEU, 1974

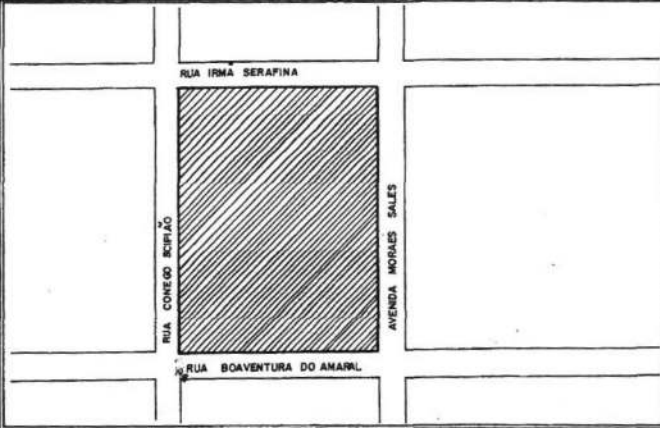
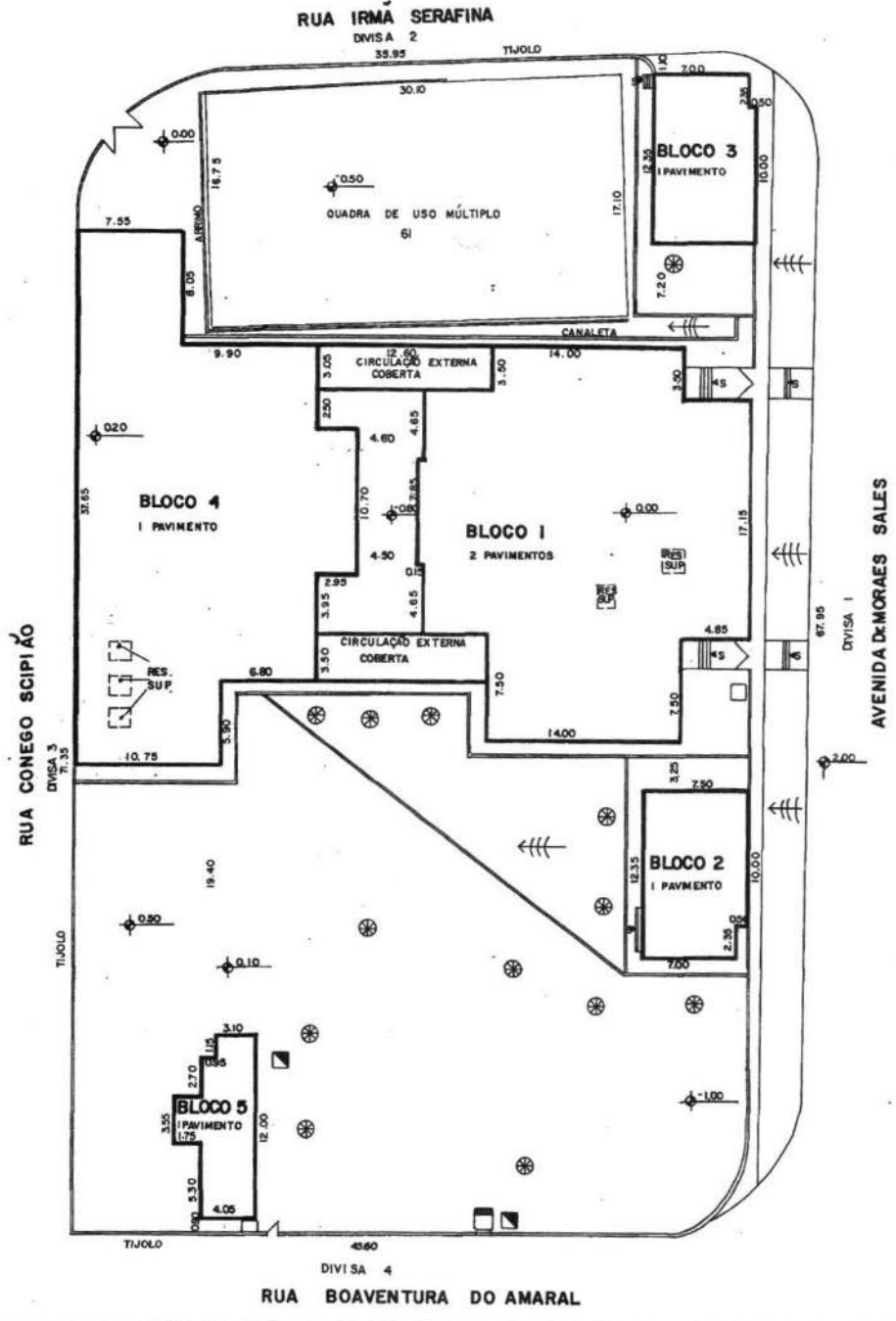
9 ESTABELECEMENTO FUN. DE ENSINO FUND. DE 1ª E 2ª APLICAÇÃO COM. FUN. DE ENSINO FUND. DE 1ª E 2ª APLICAÇÃO - NOME: ESCOLA DE FRANCO SOLIDÉRIO - NOME DE ABREVIAÇÃO: ESCOLA DE FRANCO SOLIDÉRIO

ENTORNO IMEDIATO

CARPINAS



17082



ÁRVORE DE GRANDE PORTE	POSTE DE ILUMINAÇÃO
FOSSA	POSTE COM TRANSFORMADOR
FOSSA SÉPTICA	INDICAÇÃO DO NORTE
POÇO	PARA-RAIO
POÇO SEM-ARTESIANO	TALUDE
OTA DE NÍVEL	ACLIVE
ENTRADA DE ÁGUA	EROSÃO
ENTRADA DE LUZ	

LEGENDA

SERVIÇOS	CALÇAMA PAVIMENTADA		RUAS PAVIMENTADAS		ÁGUA	ESGOTO	LUE	ILUMINAÇÃO PÚBLICA	TELEFONE	COLETA DE LIXO	ÁGUA PLUVIAL	TRATAMENTO MÍNIMO
	S	N	S	N								
1 AV. D. MORAES SALES	X		X		X	X	X	X	X	X	X	X
2 BOAV. DO AMARAL	X		X		X	X	X	X	X	X	X	X
3 CONEGO SCIPIÃO	X		X		X	X	X	X	X	X	X	X
4 IRMÃ SERAFINA	X		X		X	X	X	X	X	X	X	X
5												
6												

COMPANHIA DE CONSTRUÇÕES ESCOLARES DO ESTADO DE SÃO PAULO - CONESP

REGIÃO: _____

NOME DO ESTABELECIMENTO: **EEPG FRANCISCO GLICÉRIO**

015051216

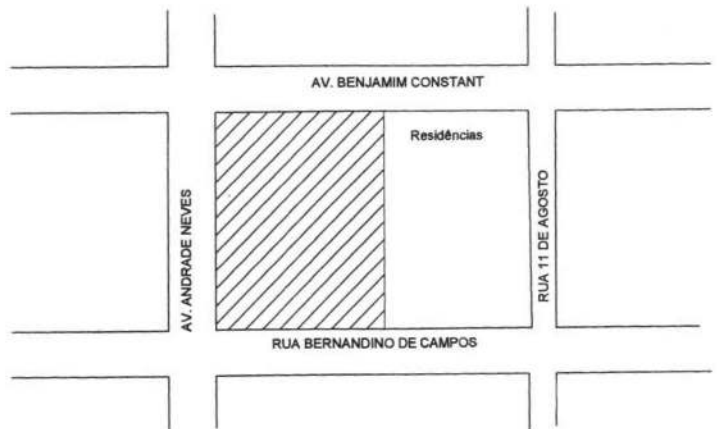
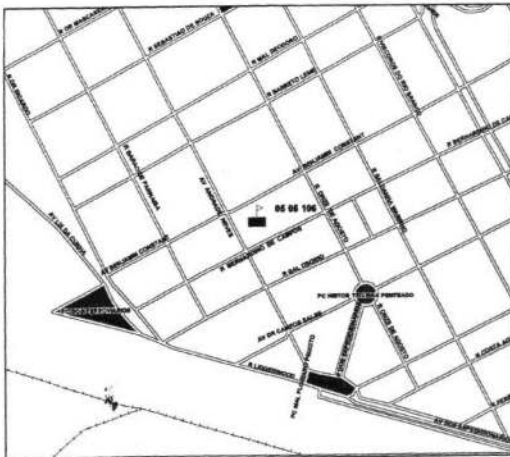

2110

UNIDADE DE PRESERVAÇÃO DO PATRIMÔNIO HISTÓRICO - CONDEPHAAT
ESCOLAS PÚBLICAS DO ESTADO DE SÃO PAULO - PROC. TOMB.: 24.929/86

FICHA DE IDENTIFICAÇÃO DO EDIFÍCIO ESCOLAR

CÓD. FDE: 05.05.106 | EE OROSIMBO MAIA | AV ANDRADE DE NEVES 214 - CEP 13013-160 | ANO CONSTR.1911
ESCALA GRANDIOSA, 16 A 20 SALAS 2 PAVIMENTOS | AUTOR: CARLOS ROSENCRANTZ

CAMPINAS



mmu


UNIDADE DE PRESERVAÇÃO DO PATRIMÔNIO HISTÓRICO - CONDEPHAAT
ESCOLAS PÚBLICAS DO ESTADO DE SÃO PAULO - PROC. TOMB.: 24.929/86

FICHA DE IDENTIFICAÇÃO DO EDIFÍCIO ESCOLAR

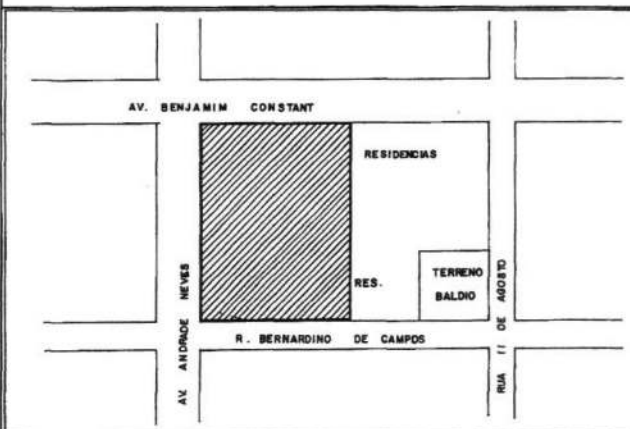
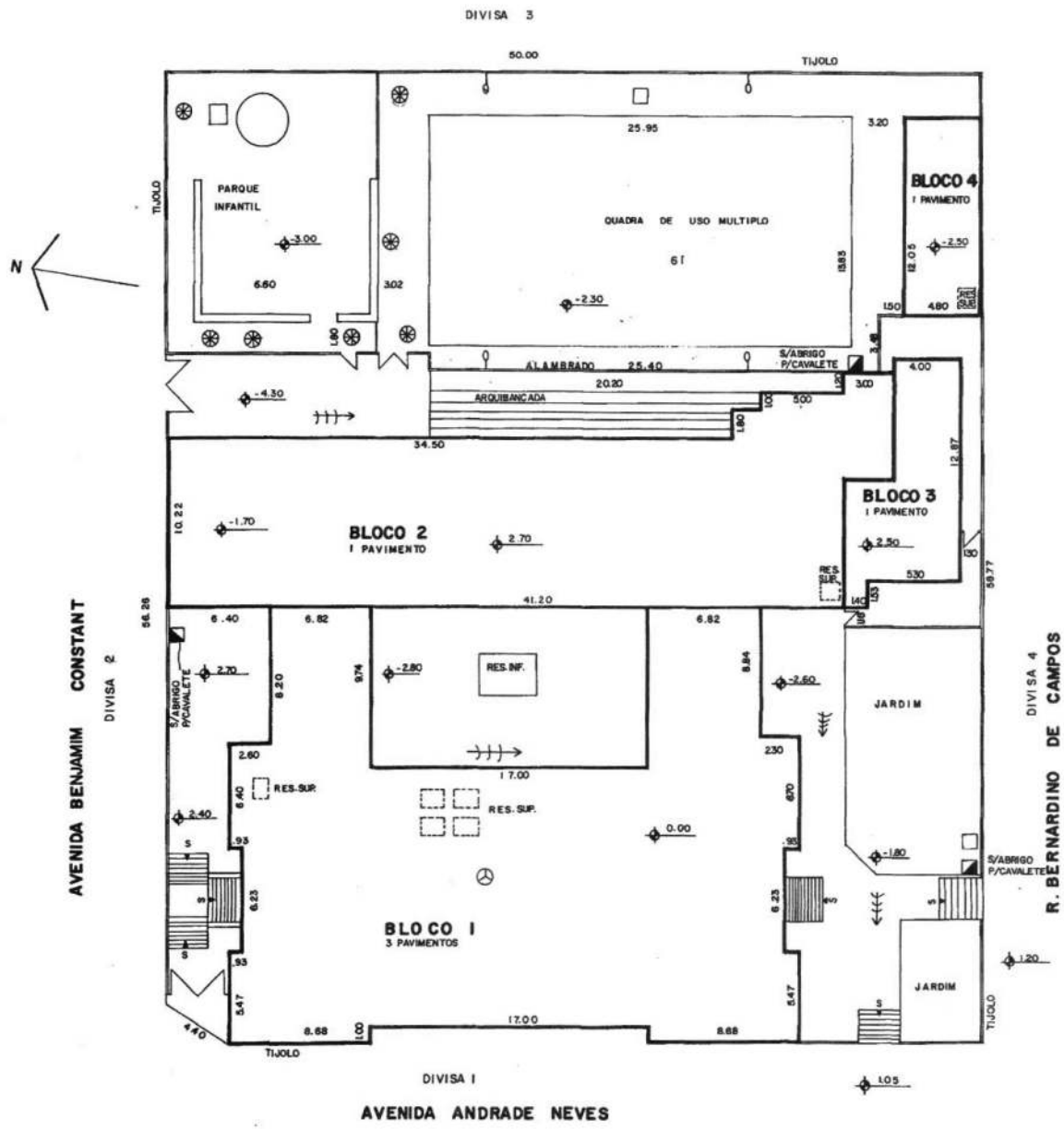
CÓD. FDE: 05.05.106 | EE OROSIMBO MAIA | AV ANDRADE DE NEVES 214 - CEP 13013-160 | ANO CONSTR.1911
ESCALA GRANDIOSA, 16 A 20 SALAS 2 PAVIMENTOS | AUTOR: CARLOS ROSENCRANTZ

ENTORNO IMEDIATO

CAMPINAS



Handwritten mark



- ÁRVORE DE GRANDE PORTE
- FOSSA
- FOSSA SÉPTICA
- POÇO
- POÇO SEMI-ARTESIANO
- COTA DE NÍVEL
- ENTRADA DE ÁGUA
- ENTRADA DE LUZ
- POSTE DE ILUMINAÇÃO
- POSTE COM TRANSFORMADOR
- INDICAÇÃO DO NORTE
- PARA-RAIO
- TALUDE
- ACLIVE
- EROSÃO

LEGENDA

SERVIÇOS	CALÇAMENTO PAVIMENTAÇÃO		RUAS		ÁGUA		ESGOTO		LUZ		ILUMINAÇÃO PÚBLICA		TELEFONE		SOLETA DE LAR		ÁGUA FUEIRA		TUBO DE INTENSO	
	S	N	S	N	S	N	S	N	S	N	S	N	S	N	S	N	S	N	S	N
AV. AND. NEVES	X		X		X		X		X		X		X		X		X		X	
AV. BENJAMIN CONSTANT	X		X		X		X		X		X		X		X		X		X	
R. BERNARDINO DE CAMPOS	X		X		X		X		X		X		X		X		X		X	
5																				
6																				

COMPANHIA DE CONSTRUÇÕES ESCOLARES DO ESTADO DE SÃO PAULO - CONESP

DESENHO: PAULO/CARLOS

DATA: 02.05.77

VERIFICAÇÃO: 01

0505106

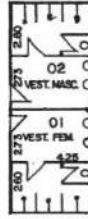
01

AV. ANDRADE NEVES, 214 - CENTRO - CAMPINAS

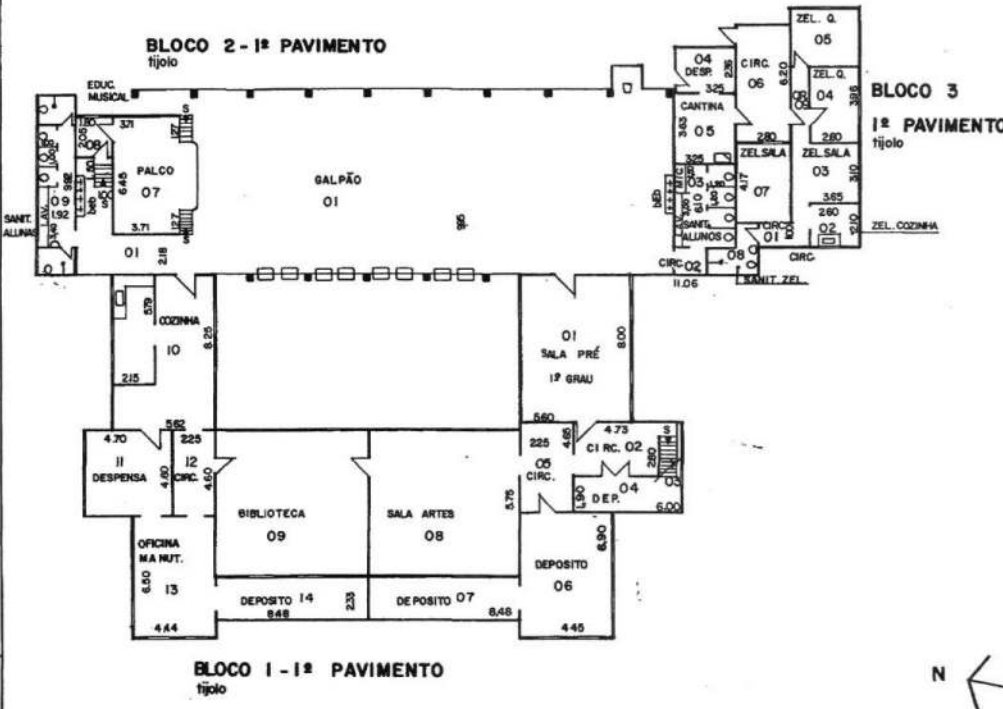
BASE DE ELABORAÇÃO

4		
3		
2		
1		
NR	OBSERVAÇÕES	DATA
4		
3		

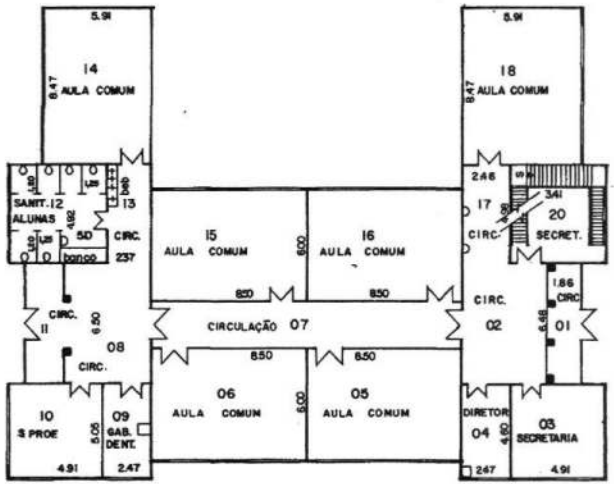
113



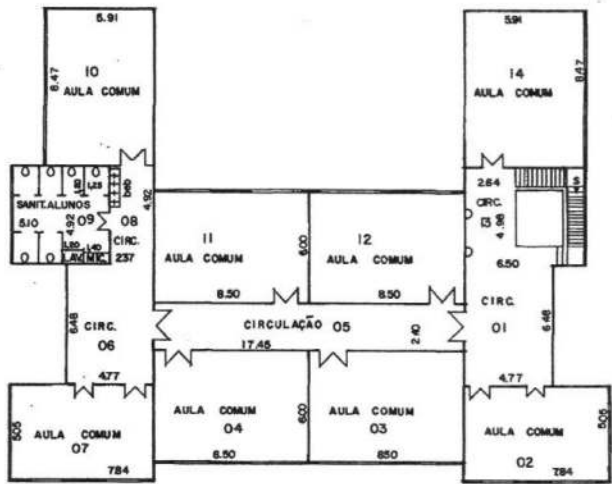
BLOCO 4
1º PAVIMENTO
tíjolo



BLOCO 1 - 1º PAVIMENTO
tíjolo



BLOCO 1 - 2º PAVIMENTO
tíjolo

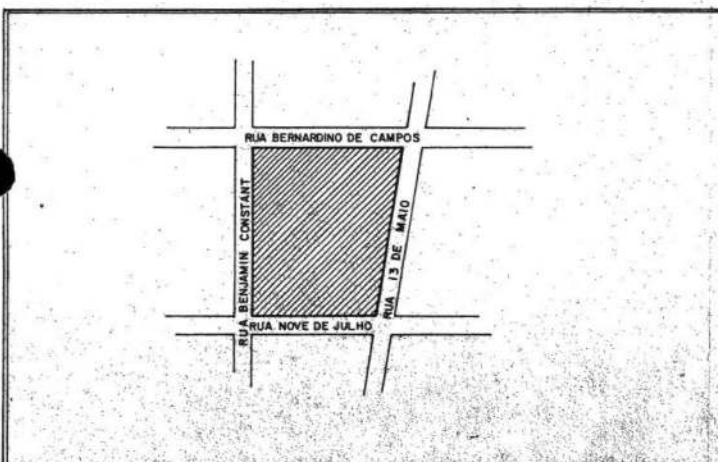
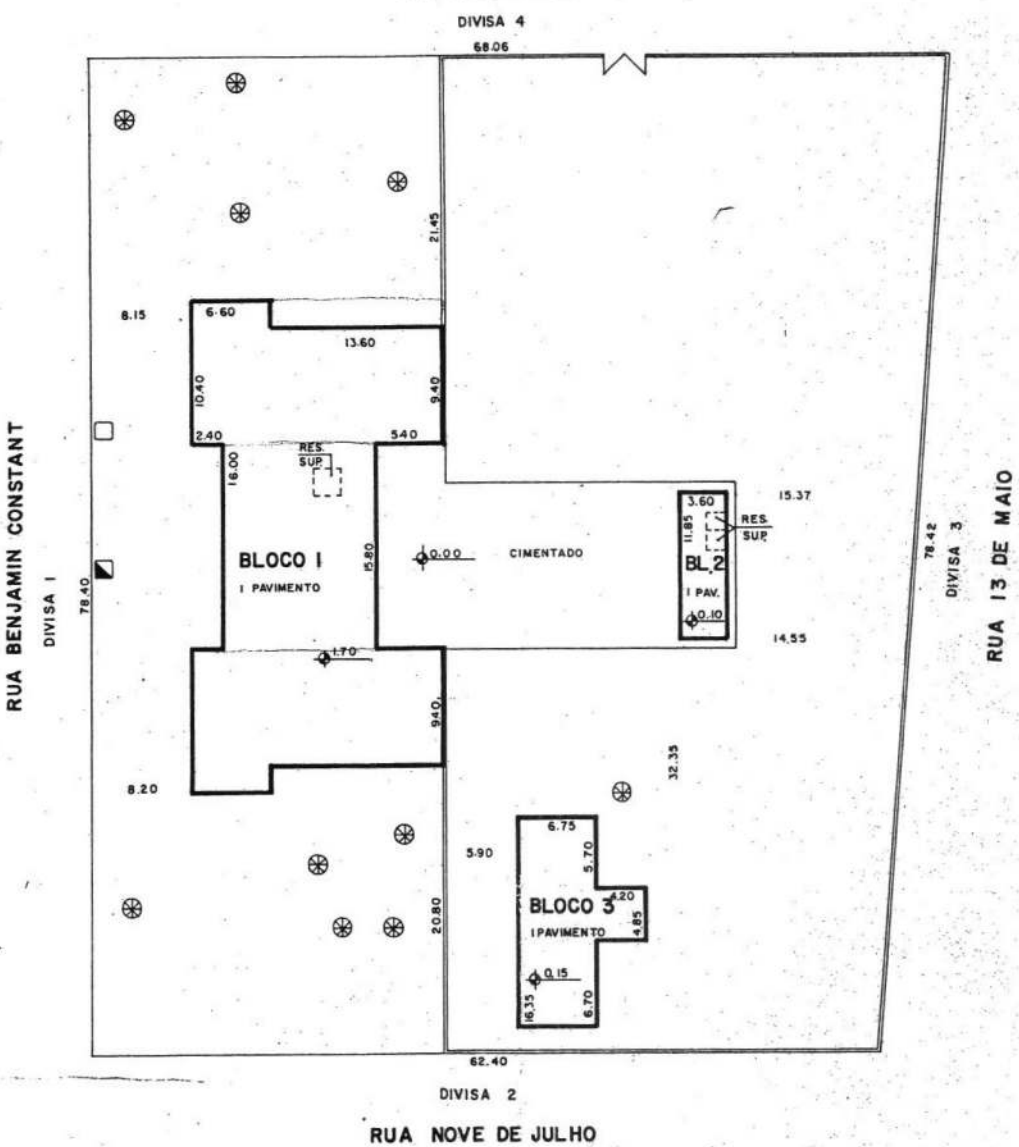


BLOCO 1 - 3º PAVIMENTO
tíjolo

COMPANHIA DE CONSTRUÇÕES ESCOLARES DO ESTADO DE SÃO PAULO - CONESP		4		<input type="checkbox"/> HIDRANTE
DESENHO	NOME DO ESTABELECIMENTO	3		<input type="checkbox"/> BEBEDOURO
PAUL.Q.CARLOS	EEP6 OROSIMBO MAIA	2		<input type="checkbox"/> LAVATÓRIO
DATA	05 05 1 06	1		<input type="checkbox"/> CHUVEIRO
13/05/77	AV. ANDRADE NEVES, 214-CENTRO-CAMPINAS		OBSERVAÇÕES	DATA
VERIFICAÇÃO	01	4		<input type="checkbox"/> BIDE
	BARR. DE ELABORAÇÃO			<input type="checkbox"/> VASO

RUA BERNARDINO DE CAMPOS

7750



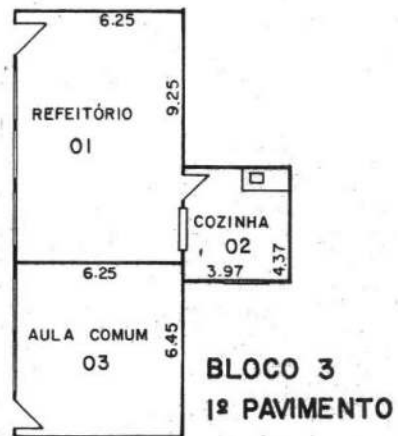
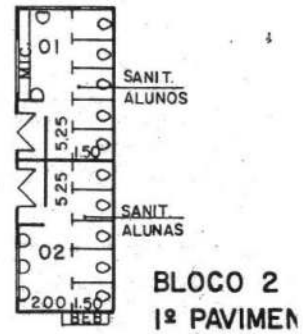
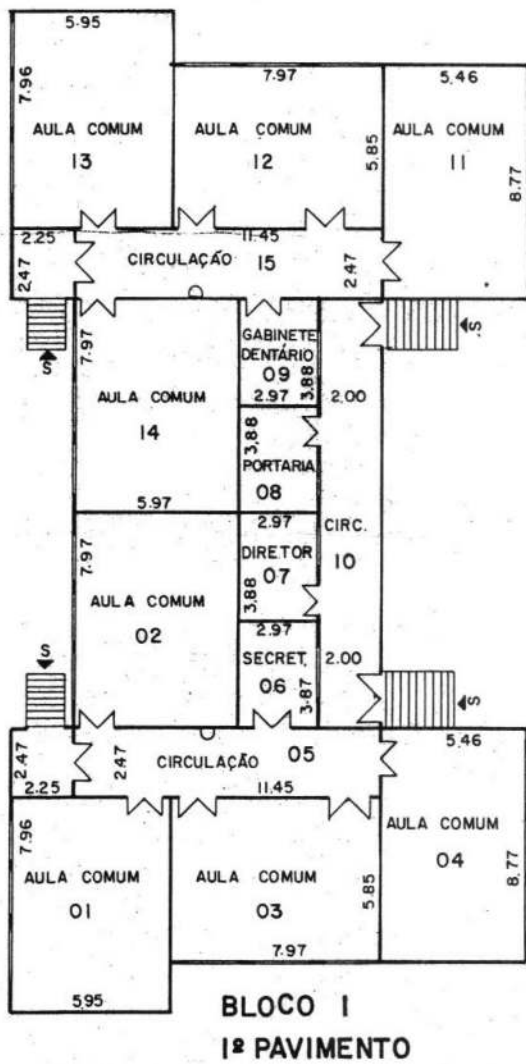
⊗ ÁRVORE DE GRANDE PORTE	⊙ POSTE DE ILUMINAÇÃO
F FOSSA	⊞ POSTE COM TRANSFORMADOR
⊕ FOSSA SÉPTICA	➔ INDICAÇÃO DO NORTE
P POÇO	⊗ PARA-RAIO
⊕ POÇO SEM-ARTESIANO	⊞ TALUDE
⊕ COTA DE NÍVEL	⊞ ACLIVE
⊕ ENTRADA DE ÁGUA	⊞ EROSIÃO
⊕ ENTRADA DE LUZ	

LEGENDA

SERVIÇOS	CALÇADA PAVIMENTADAS		RUAS PAVIMENTADAS		ÁGUA	ESGOTO	LUZ	ILUMINAÇÃO PÚBLICA	TELEFONE	SAETA DE LUZ	ÁGUA PLUVIAL	PAVIMENTO ASFALTADO
	S	N	S	N								
RUAS												
1B CONSTANT												
2B DE CAMPOS												
3 13 DE MAIO												
4 NOVE DE JULHO												
5												
6												

COMPANHIA DE CONSTRUÇÕES ESCOLARES DO ESTADO DE SÃO PAULO - CONESP		0437101	
DESENHO ANGEL A	NOME DO ESTABELECIMENTO EEPG PROFª D. JACYRA LADIN STOR	01	
DATA 06/05/77	ENDEREÇO RUA BENJAMIN CONSTANT, 631-CENTRO-CAPAÓ BONITO	CADASTRO	
VERIFICAÇÃO Jora	BASE DE ELABORAÇÃO LEVANTAMENTO NO LOCAL	1/2	
CONTROLE M. M. M. M.	IMPLANTACÃO E MICROLOCALIZACÃO	ESCALA 1:300	

mg



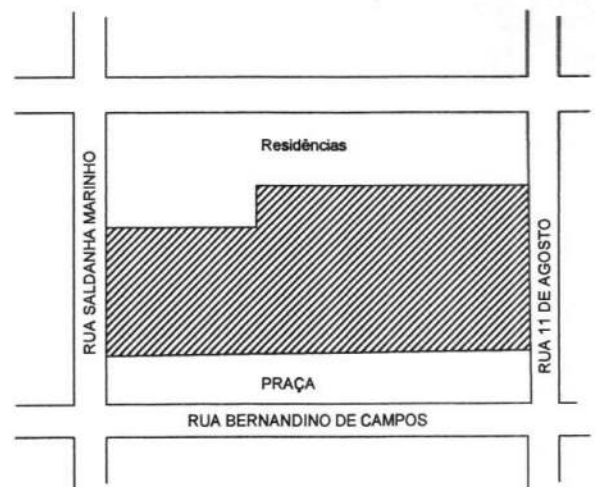

max

UNIDADE DE PRESERVAÇÃO DO PATRIMÔNIO HISTÓRICO - CONDEPHAAT
ESCOLAS PÚBLICAS DO ESTADO DE SÃO PAULO - PROC. TOMB.: 24.929/86

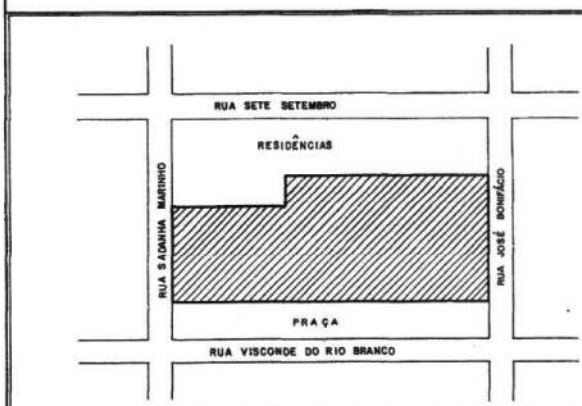
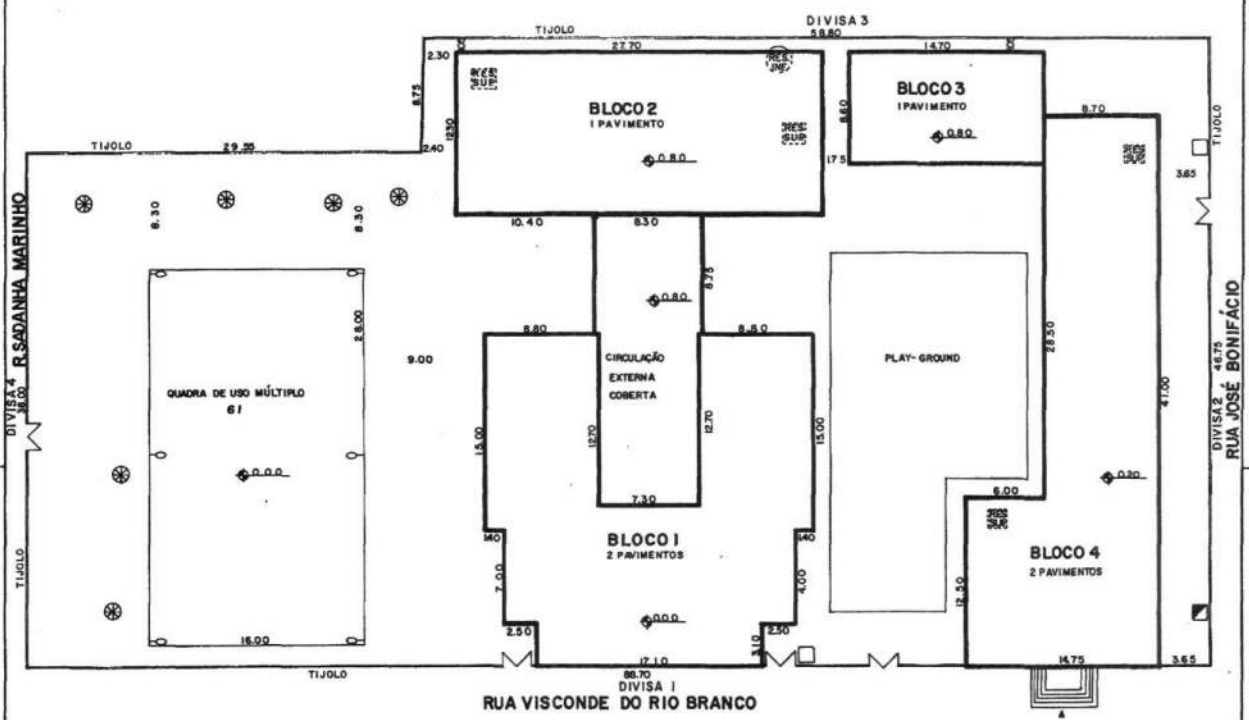
FICHA DE IDENTIFICAÇÃO DO EDIFÍCIO ESCOLAR

CÓD. FDE: 05.43.102 | EE/EMEI Cel. José Levy | Rua Visc. Do Rio Branco 437 | ANO CONSTR. 1913
TÉRREA, 4 SALAS DE AULA, 2 AMBIENTES ADMINISTRATIVO, SIMETRIA, 2 ENTRADAS INDEPENDENTES | AUTORIA: JOSÉ VAN RUMBEECK

CORDEIROPOLIS



11180



	ÁRVORE DE GRANDE PORTE		POSTE DE ILUMINAÇÃO
	FOSSA		POSTE COM TRANSFORMADOR
	FOSSA SÉPTICA		INDICAÇÃO DO NORTE
	POÇO		PARRA-RAIO
	POÇO SEM-ARTESIANO		TALUDE
	COTA DE NÍVEL		ACLIVE
	ENTRADA DE ÁGUA		EROSÃO
	ENTRADA DE LUZ		

SERVIÇOS	CALÇADA PAVIMENTADA		RUAS PAVIMENTADAS		ÁREAS		ESGOTO		LUIZ		ILUMINAÇÃO PÚBLICA		TELEFONE		COLETA DE LIXO		ÁREAS PLUVIAIS		TRATAMENTO DE ÁGUA	
	S	N	S	N	S	N	S	N	S	N	S	N	S	N	S	N	S	N	S	N
IV. RIO BRANCO	X		X		X		X		X		X		X		X		X		X	
2. JOSÉ BONIFÁCIO	X		X		X		X		X		X		X		X		X		X	
3. SETE SETEMBRO	X		X		X		X		X		X		X		X		X		X	
4. SADANHA MARINHO	X		X		X		X		X		X		X		X		X		X	

COMPANHIA DE CONSTRUÇÕES ESCOLARES DO ESTADO DE SÃO PAULO - CONESP

7. 4. 77

RUA VISCONDE DO RIO BRANCO, 437 - CENTRO - CORDEIRÓPOLIS

LEVANTAMENTO NO LOCAL

015431102

01

CADASTRO

ESCALA 1:250

4		
3		
2		
1		
NR	OBSERVAÇÕES	DATA
4		
3		
2		
1		

1120 U

UNIDADE DE PRESERVAÇÃO DO PATRIMÔNIO HISTÓRICO - CONDEPHAAT
ESCOLAS PÚBLICAS DO ESTADO DE SÃO PAULO - PROC. TOMB.: 24.929/86

FICHA DE IDENTIFICAÇÃO DO EDIFÍCIO ESCOLAR

CÓD. FDE: 06.07.103 | EE JOÃO NOGUEIRA | AV RITA CANDIDA NOGUEIRA 137 - CEP 14140-000 | ANO CONSTR. 1911
8 SALAS, VARIANDO ESQUEMA DE ALAS E NÚCLEO CENTRAL, TÉRREOS | AUTORIA. HERCULES BECCARI

CRAVINHOS



M210

UNIDADE DE PRESERVAÇÃO DO PATRIMÔNIO HISTÓRICO - CONDEPHAAT
ESCOLAS PÚBLICAS DO ESTADO DE SÃO PAULO - PROC. TOMB.: 24.929/86



FICHA DE IDENTIFICAÇÃO DO EDIFÍCIO ESCOLAR

CÓD. FDE: 06.07.103 | EE JOÃO NOGUEIRA | AV RITA CANDIDA NOGUEIRA 137 - CEP 14140-000 | ANO CONSTR. 1911

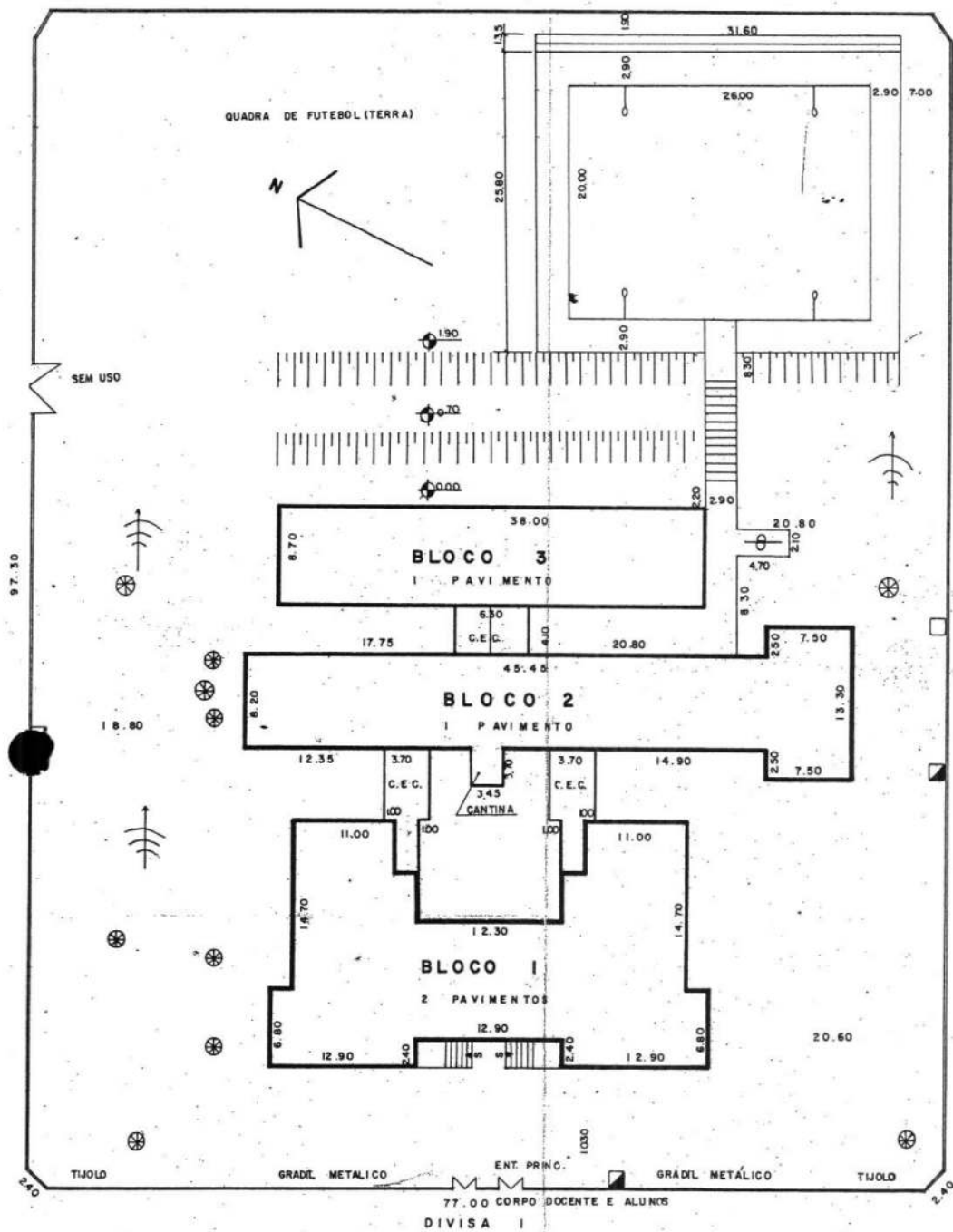
8 SALAS, VARIANDO ESQUEMA DE ALAS E NÚCLEO CENTRAL, TÉRREOS | AUTORIA. HERCULES BECCARI

ENTORNO IMEDIATO

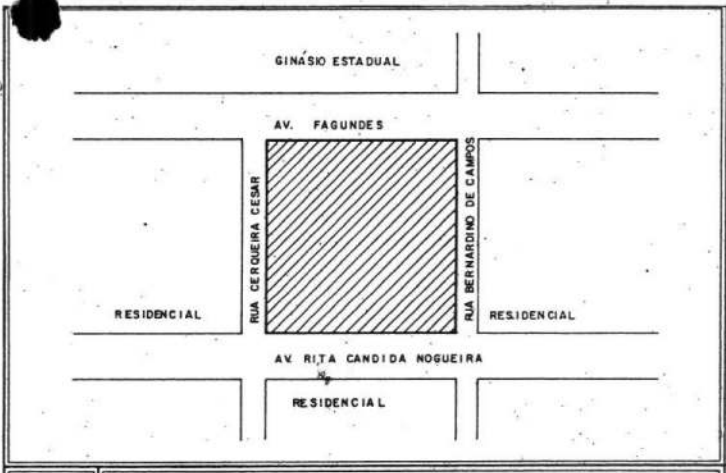
CRAVINHOS



1122



AVENIDA RITA CANDIDA NOGUEIRA



	ÁRVORE DE GRANDE PORTE		POSTE DE ILUMINAÇÃO
	FOSSA		POSTE COM TRANSFORMADOR
	FOSSA SÉPTICA		INDICAÇÃO DO NORTE
	POÇO		PARA-RAIO
	POÇO SEMI-ARTESIANO		TALUDE
	COTA DE NÍVEL		ACLIVE
	ENTRADA DE ÁGUA		EROSÃO
	ENTRADA DE LUZ		

LEGENDA

SERVIÇOS	CALÇADAS PAVIMENTADAS		RUAS PAVIMENTADAS		ÁGUA	ESGOTO	LUZ	ILUMINAÇÃO PÚBLICA		TELEFONE		COLETA DE LIXO		ÁGUAS PLUVIAIS		TALHADO VERDE	
	S	N	S	N				S	N	S	N	S	N	S	N	S	N
AV. R. C. NOGUEIRA																	
R. B. DE CAMPOS	X		X		X	X	X	X	X	X	X	X	X	X	X	X	X
AV. FAGUNDES			X		X	X	X	X	X	X	X	X	X	X	X	X	X
R. C. CESAR	X		X		X	X	X	X	X	X	X	X	X	X	X	X	X
S																	
6																	

COMPANHIA DE CONSTRUÇÕES ESCOLARES DO ESTADO DE SÃO PAULO - CONESP

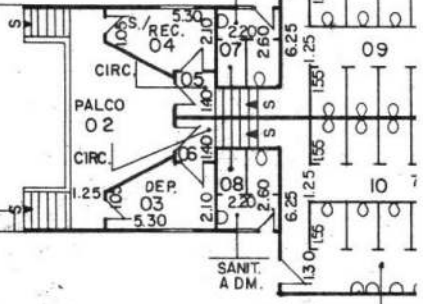
1260/1230



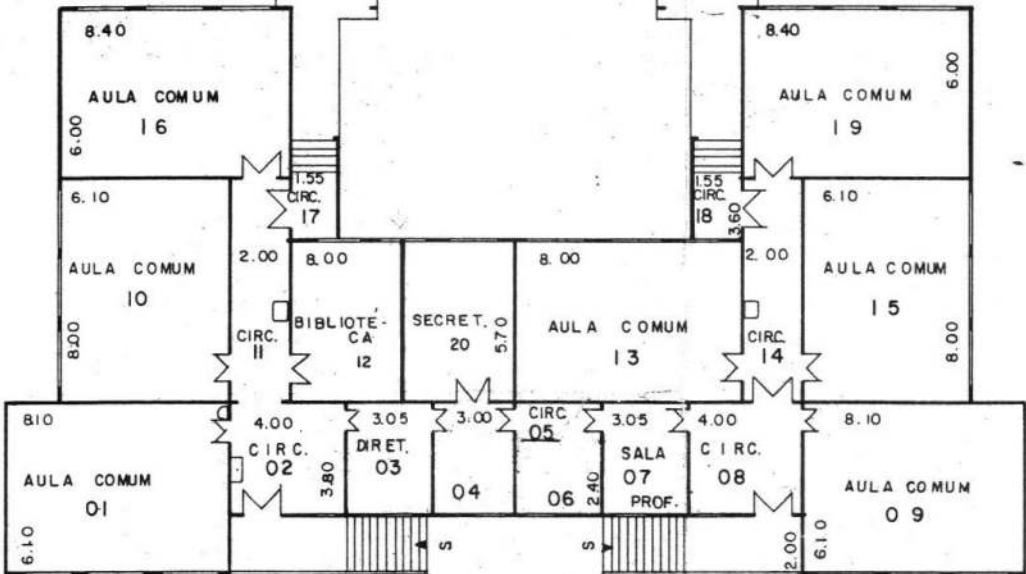
C. E. C.
5.75



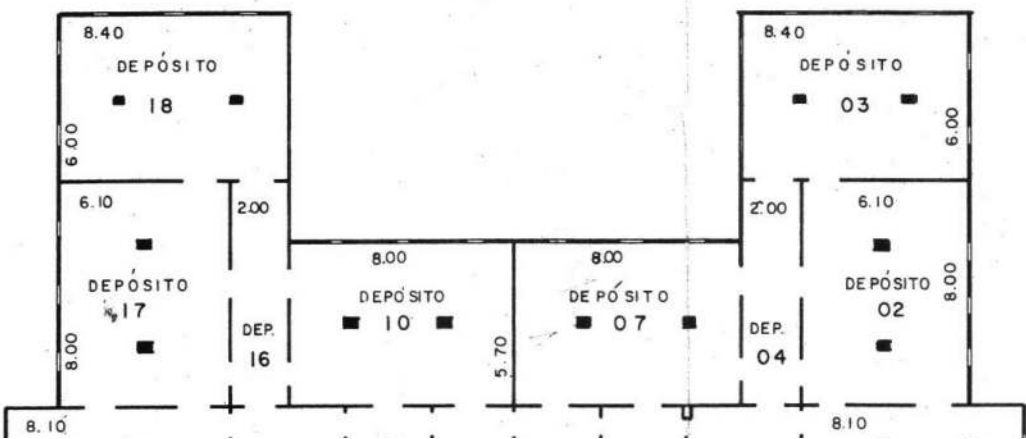
GALPÃO
01



C. E. C.
3.70



BLOCO
2º PAVIM



BLOCO
1º PAVIMEN

MZK



UNIDADE DE PRESERVAÇÃO DO PATRIMÔNIO HISTÓRICO - CONDEPHAAT
ESCOLAS PÚBLICAS DO ESTADO DE SÃO PAULO - PROC. TOMB.: 24.929/86

FICHA DE IDENTIFICAÇÃO DO EDIFÍCIO ESCOLAR

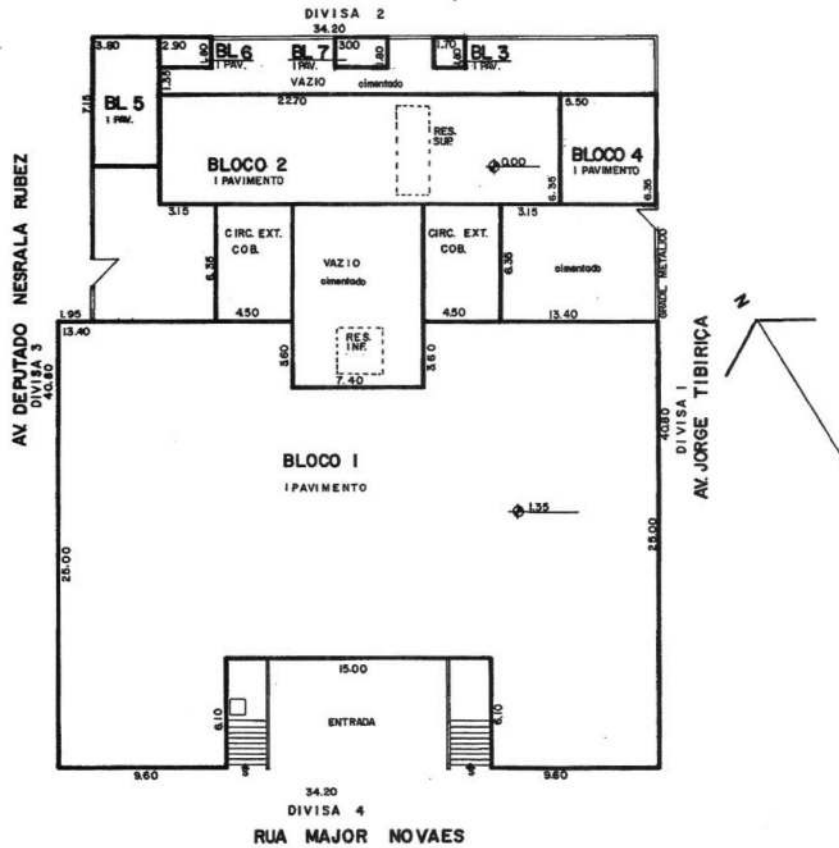
CÓD. FDE-03.26.106 | EE DR ARNOLFO AZEVEDO | AV MAJ NOVAES, 126 CEP 12700-000 | ANO CONSTR. 1911
08 SALAS, PECULIAR CIRCULAÇÃO EM "L", TÉRREA | AUTORIA.: CAPALACHE DE GUSBERT

ENTORNO IMEDIATO

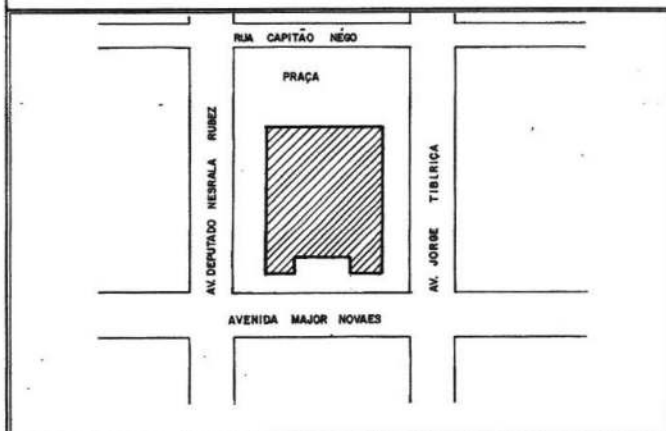
CRUZEIRO



1726



OBS: ENTRADA DE AGUA S/ INCRÔMETRO



	ÁRVORE DE GRANDE PORTE		POSTE DE ILUMINAÇÃO
	FOSSA		POSTE COM TRANSFORMADOR
	FOSSA SÉPTICA		INDICAÇÃO DO NORTE
	POÇO		PARA-RAIO
	POÇO SEMI-ARTESIANO		TALLUDE
	COTA DE NÍVEL		ACLIVE
	ENTRADA DE ÁGUA		EROSÃO
	ENTRADA DE LUZ		

LEGENDA

SERVIÇOS	CALÇADAS		RUA		SABO		LUZ		ILUMINAÇÃO PÚBLICA		TELEFONE		COLTA DE LIXO		ÁDARZ PLUVIAL		TRABALHO INTERNO		
	S	N	S	N	S	N	S	N	S	N	S	N	S	N	S	N	S	N	
RUAS																			
AV. MAJOR NOVAES	X	X	X	X	X	X	X	X	X	X	X	X	X	X	X	X	X	X	X
AV. JORGE TIBIRIÇA	X	X	X	X	X	X	X	X	X	X	X	X	X	X	X	X	X	X	X
AV. NESSALÁ RUBEZ	X	X	X	X	X	X	X	X	X	X	X	X	X	X	X	X	X	X	X

COMPANHIA DE CONSTRUÇÕES ESCOLARES DO ESTADO DE SÃO PAULO - CONESP

PROJETO DE ESTABELECIMENTO: **EEPG DR. ARNOLFO AZEVEDO**

ENDEREÇO: **AV. MAJOR NOVAES, 126 - CENTRO - CRUZEIRO**

VERIFICAÇÃO: **0326106**

DATA: **01**

4

3

2

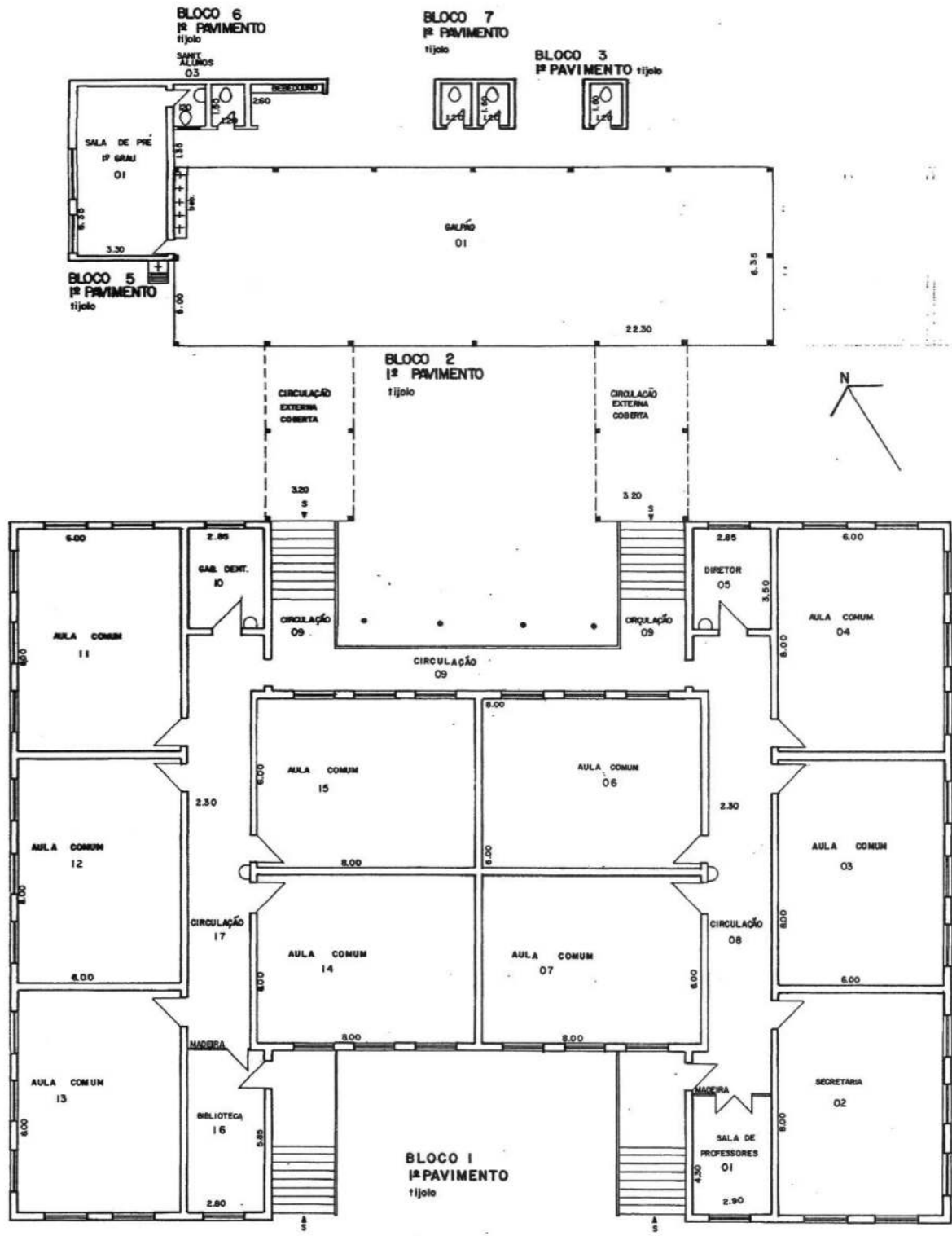
1 ALTERAÇÃO - BLOCOS 3, 4, 6 e 7

NR OBSERVAÇÕES

LILIANA 20.12.84

DATA

MZ



OBSE NÃO FOI POSSÍVEL DESENHAR OS AMBIENTES DO BLOCO 4, POIS NÃO CABEM NA FOLHA.

COMPANHIA DE CONSTRUÇÕES ESCOLARES DO ESTADO DE SÃO PAULO - CONESP		4			<input type="checkbox"/> HIDRANTE
DESENHO SANDRA	NOME DO ESTABELECIMENTO EEPG DR. ARNOLFO. AZEVEDO	3			<input type="checkbox"/> BEBEDOURO
DATA 31-5-77	ENDEREÇO AV. MAJOR NOVAES, 126 - CENTRO - CRUZEIRO	2			<input type="checkbox"/> LAVATÓRIO
VERIFICAÇÃO Jônia	BARRIO PROJETO EXISTENTE PARCIAL	1	0,32 6 0,6		<input type="checkbox"/> CHUVEIRO
			01		<input type="checkbox"/> BIDE
			CADASTRO		<input type="checkbox"/> VASO
					<input type="checkbox"/> MICTÓRIO

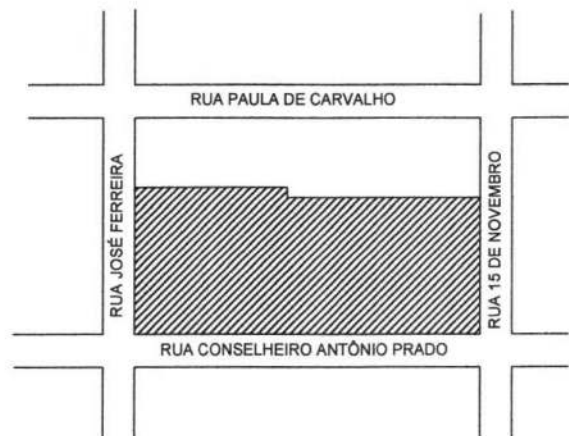

1720

UNIDADE DE PRESERVAÇÃO DO PATRIMÔNIO HISTÓRICO - CONDEPHAAT
ESCOLAS PÚBLICAS DO ESTADO DE SÃO PAULO - PROC. TOMB.: 24.929/86

FICHA DE IDENTIFICAÇÃO DO EDIFÍCIO ESCOLAR

CÓD. 06.91.101 | EMEF. CEL TOBIAS | R. DR CONS ANTONIO PRADO, 636 CEP 13690-000 | ANO CONSTR. 1909
08 SALAS, TÉRREA, ESQUEMA QUE INCORPORA ALAS, COMO A DE PÁTIOS, A UM NÚCLEO CENTRAL | AUTORIA.: JOSÉ VAN HUMBEECK

DESCALVADO



11290

UNIDADE DE PRESERVAÇÃO DO PATRIMÔNIO HISTÓRICO - CONDEPHAAT
ESCOLAS PÚBLICAS DO ESTADO DE SÃO PAULO - PROC. TOMB.: 24.929/86

FICHA DE IDENTIFICAÇÃO DO EDIFÍCIO ESCOLAR

CÓD. 06.91.101 | EMEF. CEL TOBIAS | R. DR CONS ANTONIO PRADO, 636 CEP 13690-000 | ANO CONSTR. 1909

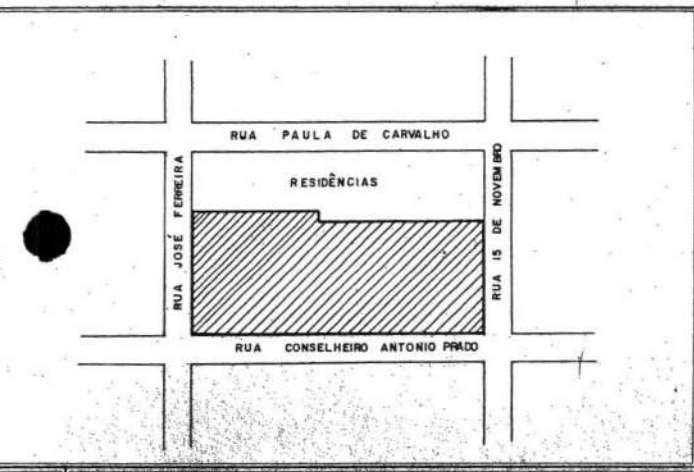
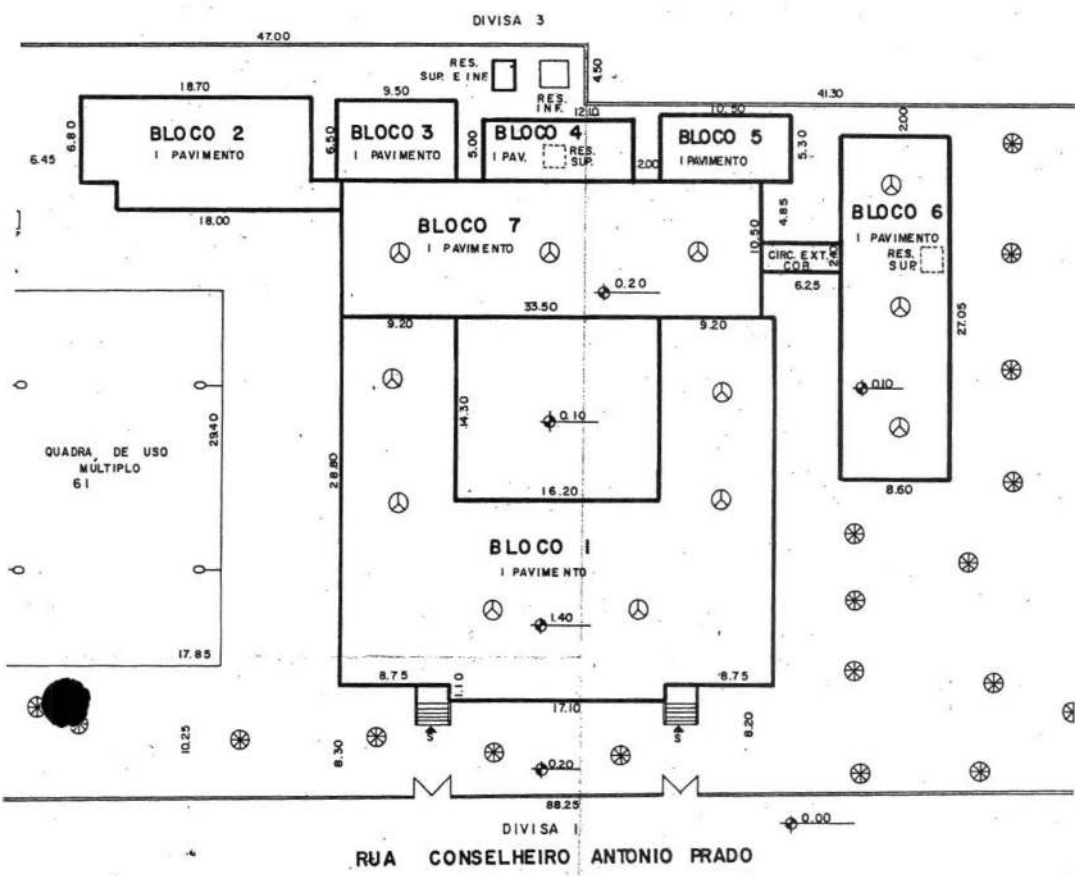
08 SALAS, TÉRREA, ESQUEMA QUE INCORPORA ALAS, COMO A DE PÁTIOS, A UM NÚCLEO CENTRAL | AUTORIA: JOSÉ VAN HUMBEECK

ENTORNO IMEDIATO

DESCALVADO



1130



	ÁRVORE DE GRANDE PORTE		POSTE DE ILUMINAÇÃO
	FOSSA		POSTE COM TRANSFORMADOR
	FOSSA SÉPTICA		INDICAÇÃO DO NORTE
	POÇO		PARA-RAIO
	POÇO SEMI-ARTESIANO		TALUDE
	COTA DE NÍVEL		ACLIVE
	ENTRADA DE ÁGUA		EROSÃO
	ENTRADA DE LUZ		

SERVIÇOS	SALGADAS PAVIMENTADAS		RUAS PAVIMENTADAS		ÁGUA		ESGOTO		LUZ		ILUMINAÇÃO PÚBLICA		TELEFONE		COLETA DE LIXO		JANAS PUPPIAS		TRANSMITO INTERNO		
	S	N	S	N	S	N	S	N	S	N	S	N	S	N	S	N	S	N	S	N	
RUAS																					
1 R. CONS. ANTONIO P.	X		X		X		X		X		X		X		X		X		X		X
2 R. 15 DE NOV.	X		X		X		X		X		X		X		X		X		X		X
3 R. PAULA DE C.	X		X		X		X		X		X		X		X		X		X		X
4 R. JOSE FER.	X		X		X		X		X		X		X		X		X		X		X
5																					
6																					

COMPANHIA DE CONSTRUÇÕES ESCOLARES DO ESTADO DE SÃO PAULO - CONESP

NOME DO ESTABELECIMENTO: **E EPG CORONEL TOBIAS**

ENDEREÇO: **RUA CONS. ANTONIO PRADO, 636 - CENTRO - DESCALVADO**

PROJETO EXISTENTE PARCIAL

IMPLANTAÇÃO E MICROLOCALIZAÇÃO

1911

06 90 11 01

01

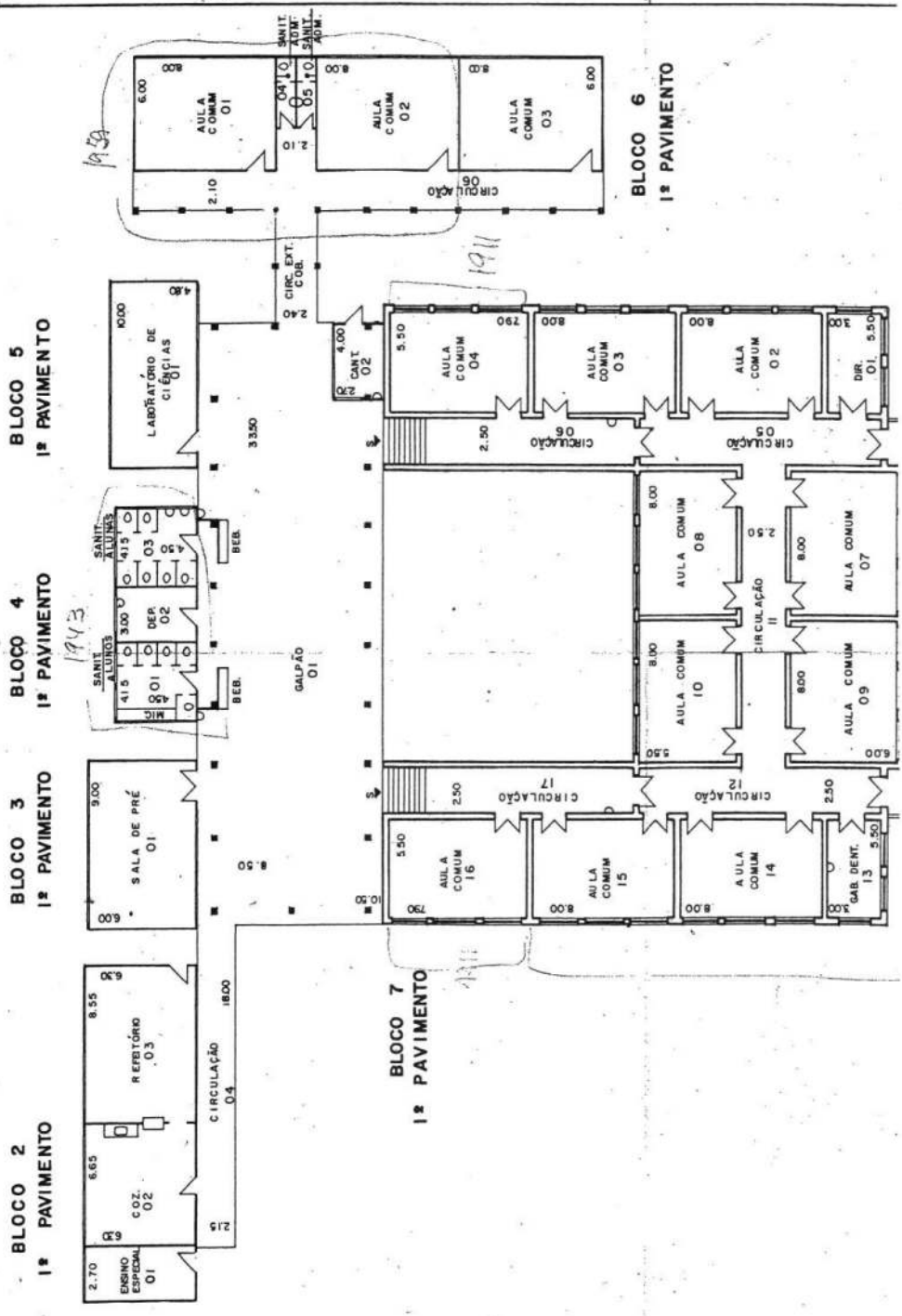
CADASTRO

ESCALA: 1:300

1/2

4		
3		
2		
1		
NO	OBSERVAÇÕES	DATA
4		
3		
2		
1		
NO	MODIFICAÇÕES	DATA

M370



1911

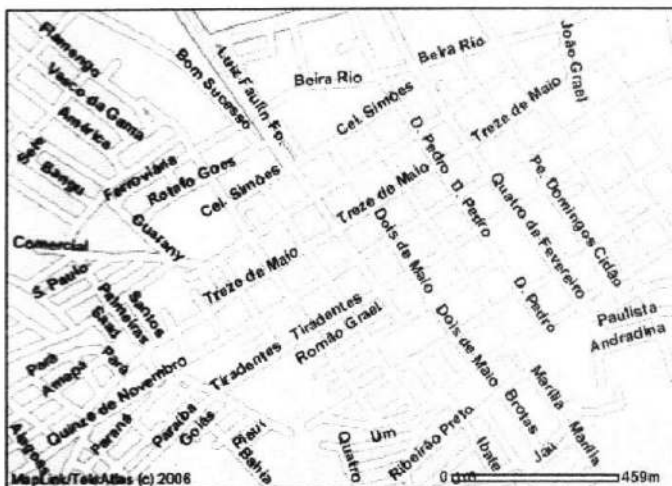
M32

UNIDADE DE PRESERVAÇÃO DO PATRIMÔNIO HISTÓRICO - CONDEPHAAT
ESCOLAS PÚBLICAS DO ESTADO DE SÃO PAULO - PROC. TOMB.: 24.929/86

FICHA DE IDENTIFICAÇÃO DO EDIFÍCIO ESCOLAR

CÓD. FDE-07.37.101 | EE FRANCISCO SIMÕES | PÇA FRANCISCO SIMÕES, 39 CEP 17300-000 | ANO CONSTR. 1911
08 SALAS, PECULIAR CIRCULAÇÃO EM "L", TÉRREA | AUTORIA.: HERCULES BECARI

DOIS CÓRREGOS



1133



UNIDADE DE PRESERVAÇÃO DO PATRIMÔNIO HISTÓRICO - CONDEPHAAT
ESCOLAS PÚBLICAS DO ESTADO DE SÃO PAULO - PROC. TOMB.: 24.929/86

FICHA DE IDENTIFICAÇÃO DO EDIFÍCIO ESCOLAR

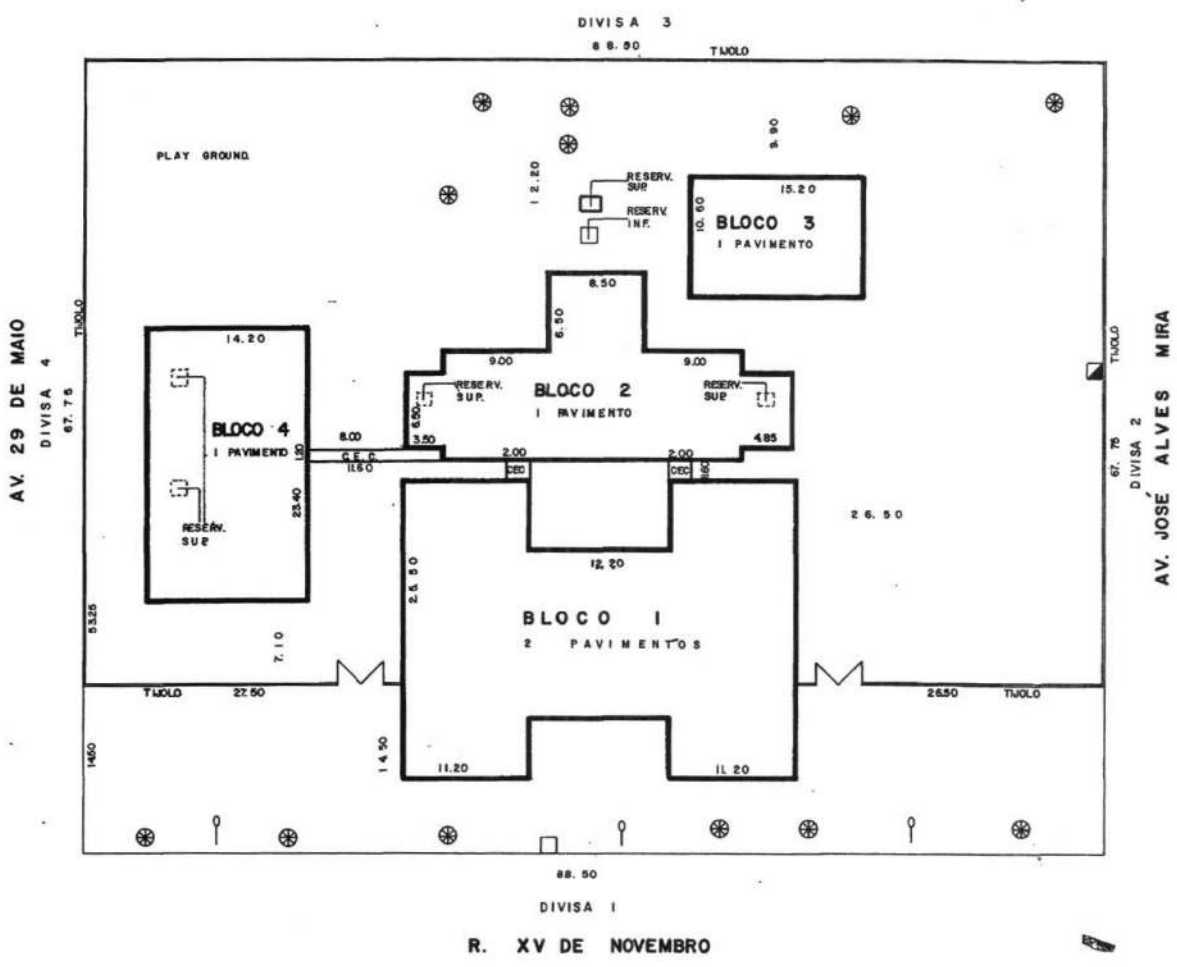
CÓD. FDE:07.37.101 | EE FRANCISCO SIMÕES | PÇA FRANCISCO SIMÕES, 39 CEP 17300-000 | ANO CONSTR. 1911
08 SALAS, PECULIAR CIRCULAÇÃO EM "L", TÉRREA | AUTORIA.: HERCULES BECARI

ENTORNO IMEDIATO

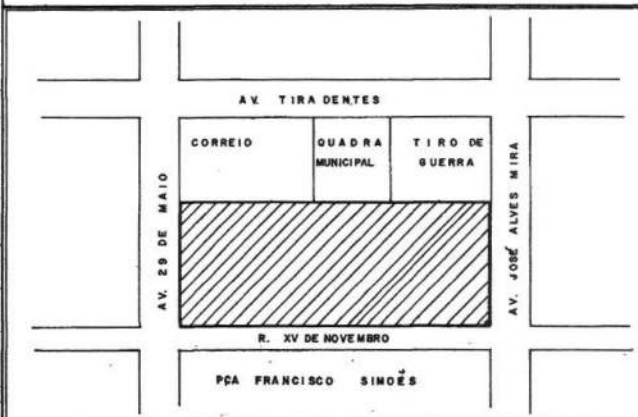
DOIS CÓRREGOS



7134



OBS: EXISTE UMA QUADRA DE 600 m² COM ILUMINAÇÃO.

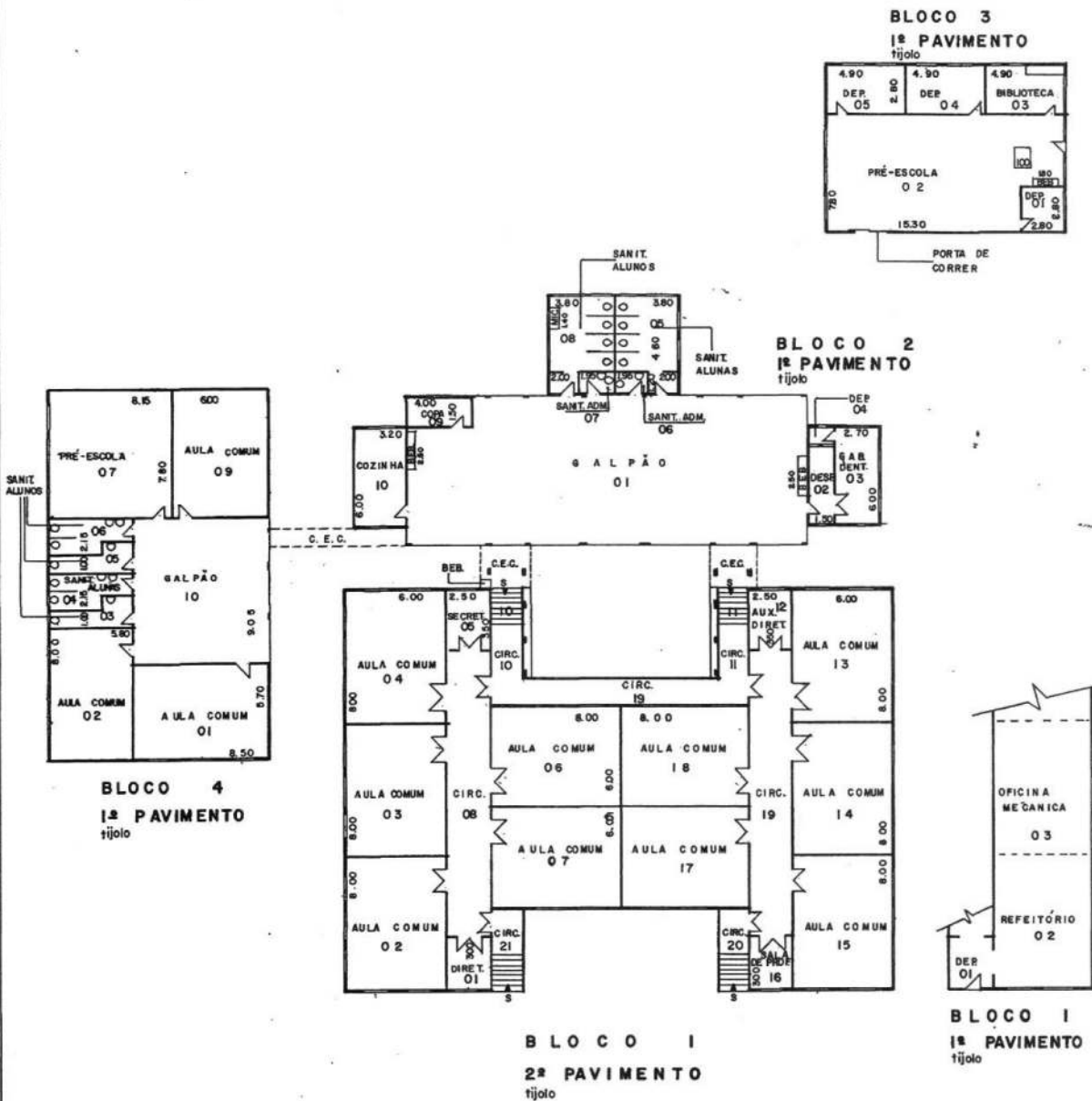


⊗	ÁRVORE DE GRANDE PORTE	○	POSTE DE ILUMINAÇÃO
⊖	FOSSA	⊞	POSTE COM TRANSFORMADOR
⊕	FOSSA SÉPTICA	→	INDICAÇÃO DO NORTE
⊙	POÇO	⊗	PARA-RAIO
⊖	POÇO SEM-ARTESIANO	⊞	TALUDE
⊕	COTA DE NÍVEL	⊞	ADUVE
⊖	ENTRADA DE ÁGUA	⊞	EROSÃO
⊖	ENTRADA DE LUZ		

SERVIÇOS	Cotação		Água Potável		Esgoto		Luz		Saneamento Público		Telefonia		Cotação de Luz		Água Potável		Tráfego Urbano		
	S	N	S	N	S	N	S	N	S	N	S	N	S	N	S	N	S	N	
RUA																			
1 R. XV DE NOVEMBRO	X																		
2 AV. J. A. MIRA																			
3 AV. TIRADENTES																			
4 AV. 29 DE MAIO																			
5																			
6																			

COMPANHIA DE CONSTRUÇÕES ESCOLARES DO ESTADO DE SÃO PAULO - CONESP		0737101		ATUALIZAÇÃO		CLAUDIO		18/08/83	
PROJETO	EEPG FRANCISCO SIMÕES	01		OBSERVAÇÕES				DATA	
ENDEREÇO	R. FRANCISCO SIMÕES, 389 - CENTRO - DOIS CARRÉOS								

735



OBS: — O PORÃO (BLOCO I - 1º PAV.); ESTENDE-SE SOB TODO O 2º PAVIMENTO — O RESTANTE NÃO É UTILIZADO

COMPANHIA DE CONSTRUÇÕES ESCOLARES DO ESTADO DE SÃO PAULO - CONESP		4			HIDRANTE	
NOME DO ESTABELECIMENTO		3			BEBEDOURO	
DESCRIÇÃO	EEPG FRANCISCO SIMÕES	2			LAVATÓRIO	
EGEN	0737101	1	ATUALIZAÇÃO	CLAUDIO	18/08/84	CHUVEIRO
DATA	PÇA. FRANCISCO SIMÕES, 389 - CENTRO - DOIS CARRÉOS	01	OBSERVAÇÕES		DATA	BIDE
22.0X 77						VASO
						MICTÓRIO

M360

UNIDADE DE PRESERVAÇÃO DO PATRIMÔNIO HISTÓRICO - CONDEPHAAT
ESCOLAS PÚBLICAS DO ESTADO DE SÃO PAULO - PROC. TOMB.: 24.929/86

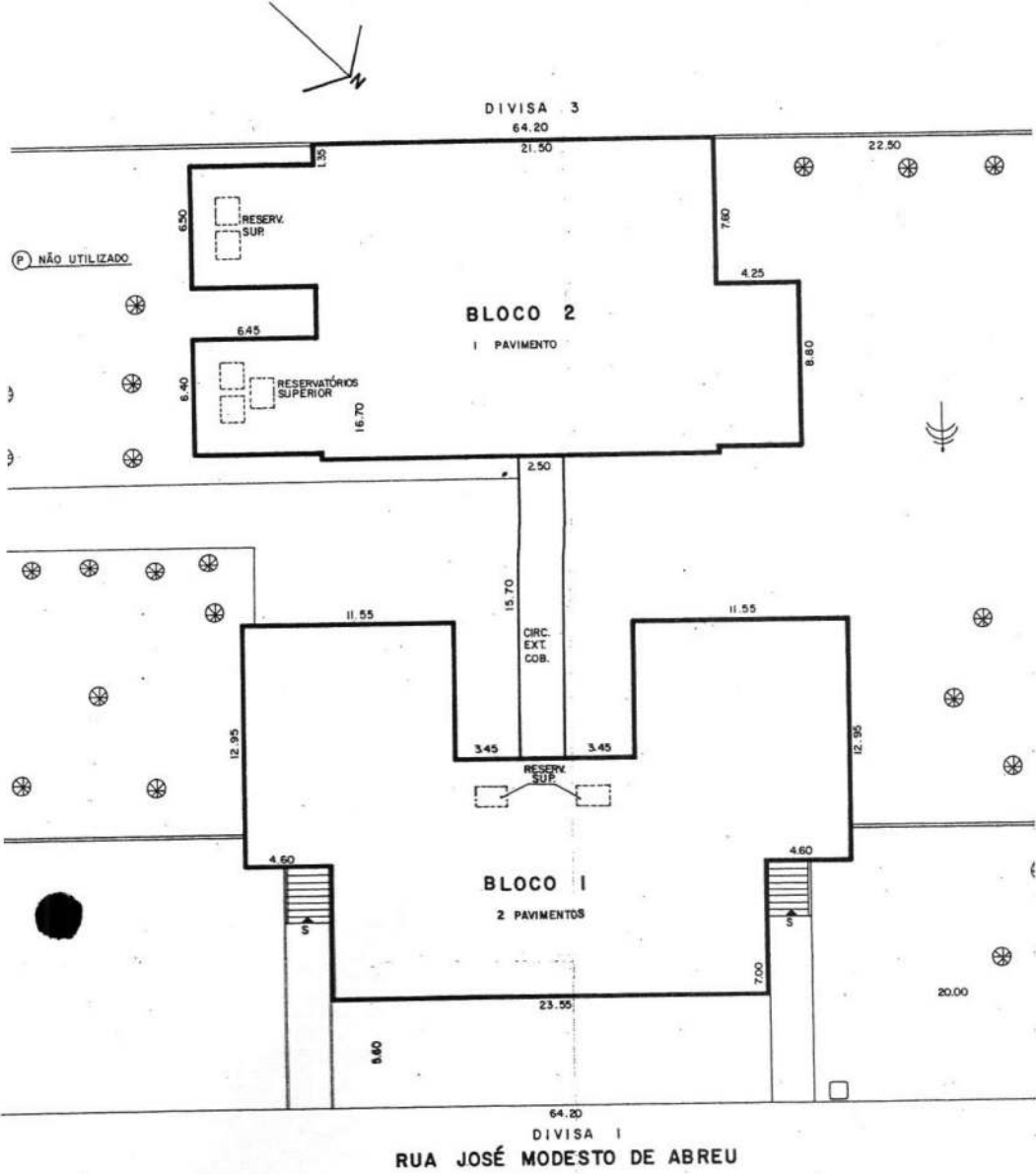
FICHA DE IDENTIFICAÇÃO DO EDIFÍCIO ESCOLAR

CÓD. 06.91.101 | EE/EMEF DR SALLES JR/CARLOS JOSÉ BOTELHO | R. JOSÉ MODESTO DE ABREU, 269 CEP 13590-000 | ANO CONSTR. 1908
CONSTRUÇÃO TÉRREA, VOLUME ARTICULADO, 08 SALAS, COM PORÃO | AUTORIA.: MANUEL SABATER

DOURADO

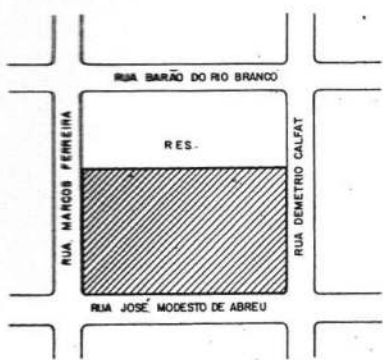


113X



DIVISA 1
RUA JOSÉ MODESTO DE ABREU

OBS: ENTRADA DE ÁGUA, REDE PÚBLICA SEM REGISTRO OU CAVALETE



ÁRVORE DE GRANDE PORTE	POSTE DE ILUMINAÇÃO
FOSSA	POSTE COM TRANSFORMADOR
FOSSA SÉPTICA	INDICAÇÃO DO NORTE
POÇO	PARA-RAIO
POÇO SEMI-ARTESIANO	TALUDE
COTA DE NÍVEL	ACLIVE
ENTRADA DE ÁGUA	EROSIÃO
ENTRADA DE LUZ	

SERVIÇOS	CALÇADAS		PAVIMENTADOS		RUAS PAVIMENTADAS		ÁGUA		ESGOTO		LUZ		ILUMINAÇÃO PÚBLICA		TELEFONE		COLETA DE LIXO		ÁGUAS PLUVIAIS		TRABALHO INTERNO	
	S	N	S	N	S	N	S	N	S	N	S	N	S	N	S	N	S	N	S	N	S	N
RUAS:																						
JOSÉ M. DE ABREU	X		X		X		X		X		X		X		X		X		X		X	
MARGOS FERREIRA	X		X		X		X		X		X		X		X		X		X		X	
DEMETRIO CALFAT	X		X		X		X		X		X		X		X		X		X		X	
BARÃO DO RIO BRANCO	X		X		X		X		X		X		X		X		X		X		X	
S																						
B																						

COMPANHIA DE CONSTRUÇÕES ESCOLARES DO ESTADO DE SÃO PAULO - CONESP

EMPREGADO: EEPG SENADOR CARLOS JOSÉ BOTELHO

ENDEREÇO: RUA JOSÉ MODESTO DE ABREU, 269 - CENTRO - DOURADO

BASE DE ELABORAÇÃO: LEVANTAMENTO NO LOCAL

06 91 101

01

CADASTRO

4		
3		
2		
1		
Nº	OBSERVAÇÕES	DATA
4		
3		
2		

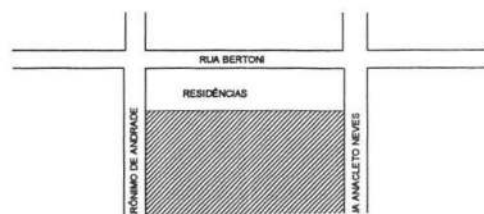


M380

UNIDADE DE PRESERVAÇÃO DO PATRIMÔNIO HISTÓRICO - CONDEPHAAT
ESCOLAS PÚBLICAS DO ESTADO DE SÃO PAULO - PROC. TOMB.: 24.929/86

FICHA DE IDENTIFICAÇÃO DO EDIFÍCIO ESCOLAR

CÓD. FDE: 11.33.101 | EE CEL MARCOS RIBEIRO | PÇA DEOCLECIANO RIBEIRO 143 - CEP 18870-000 | ANO CONSTR. 1911
8 SALAS, VARIANDO ESQUEMA DE ALAS E NÚCLEO CENTRAL, TÉRREOS | AUTORIA. G.B. MARONI

FARTURA

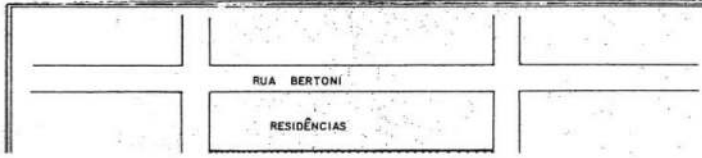
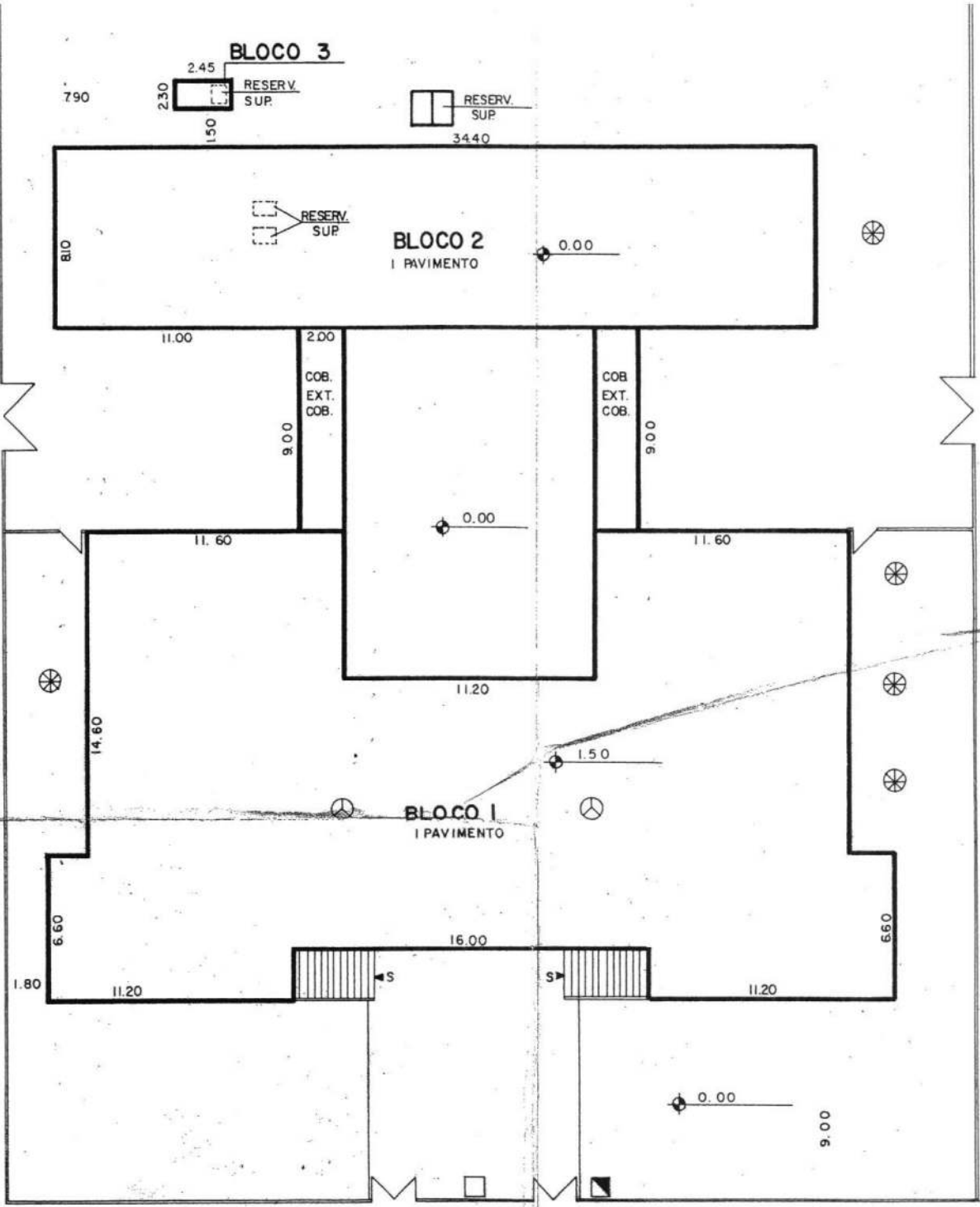


M39

RUA JERONIMO DE ANDRADE
DIVISA 3
71.00

RUA ANACLETO NEVES
DIVISA 2
71.00

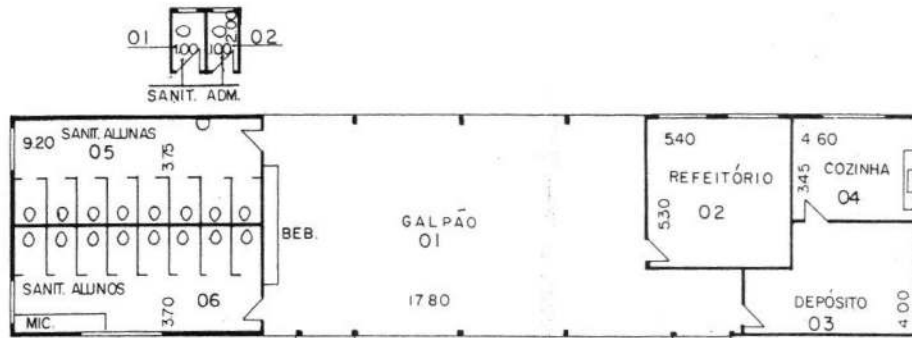
PRAÇA DEOCLECIANO RIBEIRO



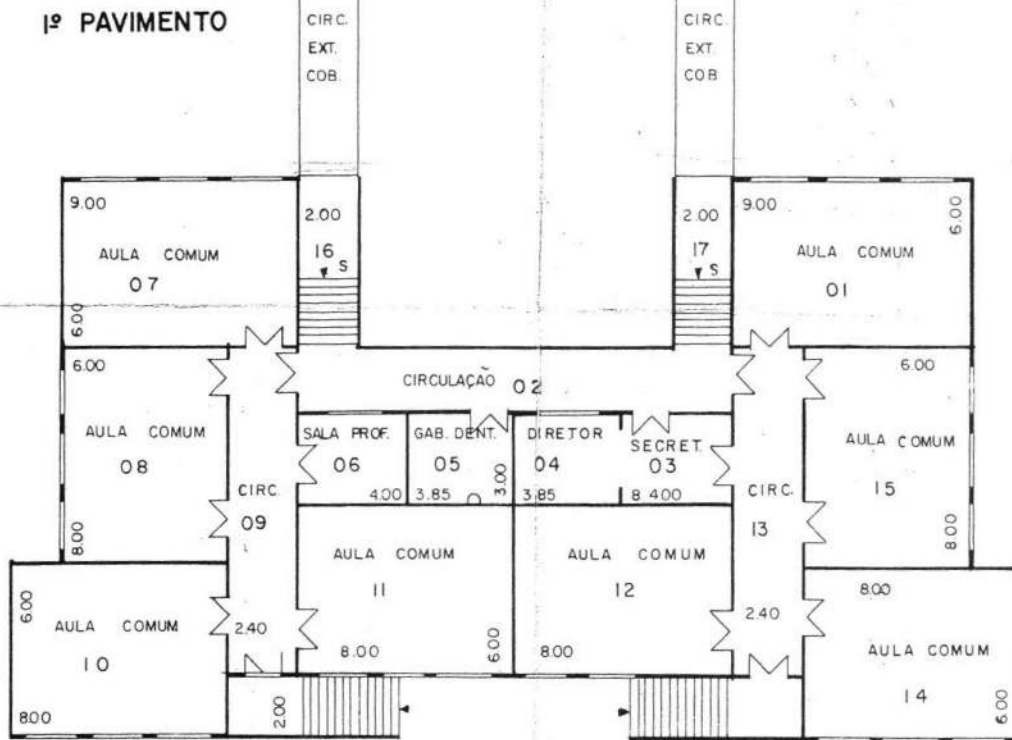
⊗	ÁRVORE DE GRANDE PORTE	⊖	POSTE DE ILUMINAÇÃO
(F)	FOSSA	⊞	POSTE COM TRANSFORMADOR
(FS)	FOSSA SÉPTICA	➔	INDICAÇÃO DO NORTE
(P)	POCO	⊗	PARA-RAIO
(PA)	POCO SEMI-ARTESIANO	⊞	TALUDE
⊕	COTA DE NÍVEL	⊞	ACLIVE

BLOCO 3 1º PAVIMENTO

1140 V



BLOCO 2
1º PAVIMENTO



BLOCO 1 1º PAVIMENTO

1147

UNIDADE DE PRESERVAÇÃO DO PATRIMÔNIO HISTÓRICO - CONDEPHAAT
ESCOLAS PÚBLICAS DO ESTADO DE SÃO PAULO - PROC. TOMB.: 24.929/86

FICHA DE IDENTIFICAÇÃO DO EDIFÍCIO ESCOLAR

CÓD. FDE: 06.24.116 | EE CEL FRANCISCO MARTINS | PÇA CEL ANTONIO JACINTO 1533 - CEP 14400-540 | ANO CONSTR.1911
6 A 10 SALAS VARIANDO ESQUEMA DE ALAS E NÚCLEO CENTRAL, TÉRREOS | AUTOR: NAO IDENTIFICADA

FRANCA



1142


UNIDADE DE PRESERVAÇÃO DO PATRIMÔNIO HISTÓRICO - CONDEPHAAT
ESCOLAS PÚBLICAS DO ESTADO DE SÃO PAULO - PROC. TOMB.: 24.929/86

FICHA DE IDENTIFICAÇÃO DO EDIFÍCIO ESCOLAR

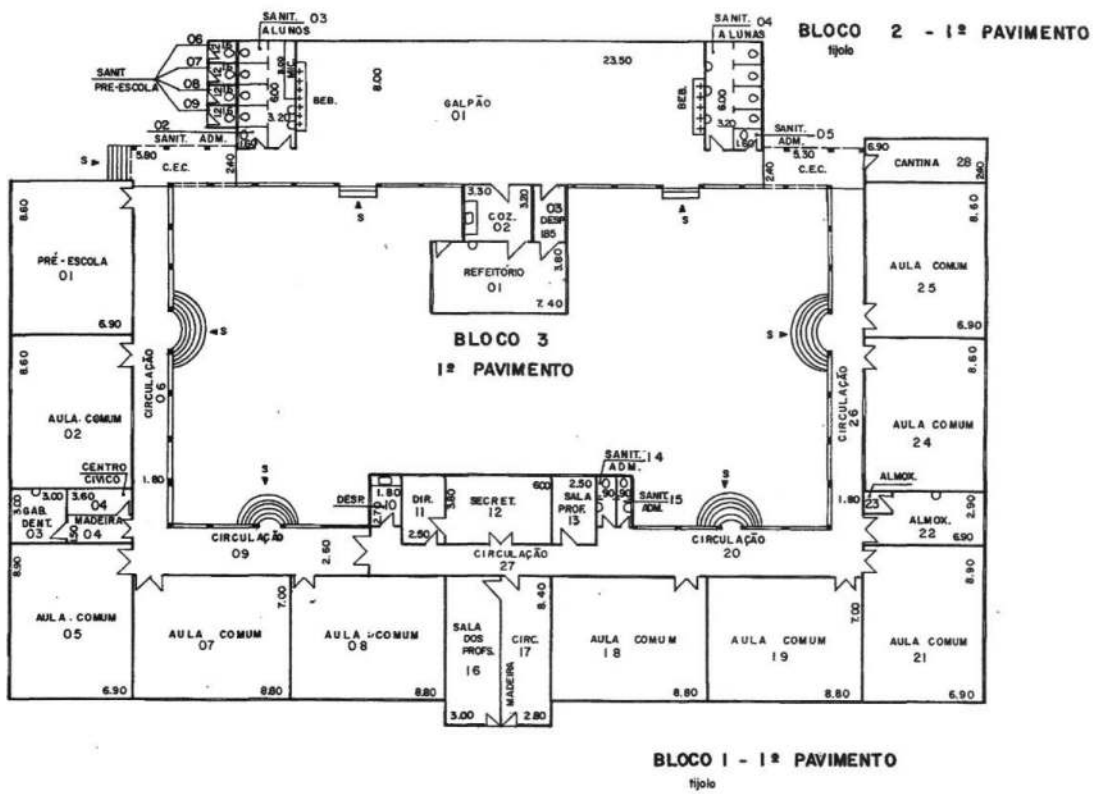
CÓD. FDE: 06.24.116 | EE CEL FRANCISCO MARTINS | PÇA CEL ANTONIO JACINTO 1533 - CEP 14400-540 | ANO CONSTR.1911
6 A 10 SALAS VARIANDO ESQUEMA DE ALAS E NÚCLEO CENTRAL, TÉRREOS | AUTOR: NAO IDENTIFICADA

ENTORNO IMEDIATO

FRANCA



mg



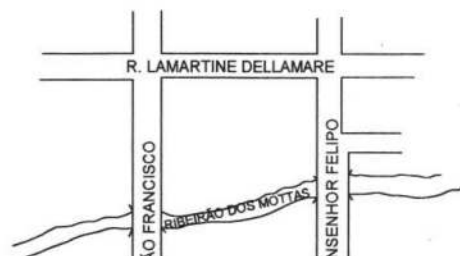
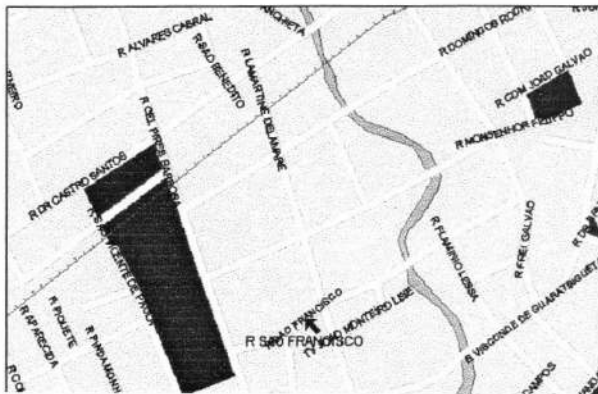
17450

UNIDADE DE PRESERVAÇÃO DO PATRIMÔNIO HISTÓRICO - CONDEPHAAT
ESCOLAS PÚBLICAS DO ESTADO DE SÃO PAULO - PROC. TOMB.: 24.929/86

FICHA DE IDENTIFICAÇÃO DO EDIFÍCIO ESCOLAR

CÓD. 03.28.110 | CEI PROF. ALFREDO DE BARROS SANTOS | PRAÇA CONS. RODRIGUES ALVES, 27 | ANO CONSTR. 1896
08 SALAS, PLANTA CONDICIONADA PELO TERRENO | AUTORIA: NÃO IDENTIFICADA

GUARATINGUETÁ



MUG



UNIDADE DE PRESERVAÇÃO DO PATRIMÔNIO HISTÓRICO - CONDEPHAAT
ESCOLAS PÚBLICAS DO ESTADO DE SÃO PAULO - PROC. TOMB.: 24.929/86

FICHA DE IDENTIFICAÇÃO DO EDIFÍCIO ESCOLAR

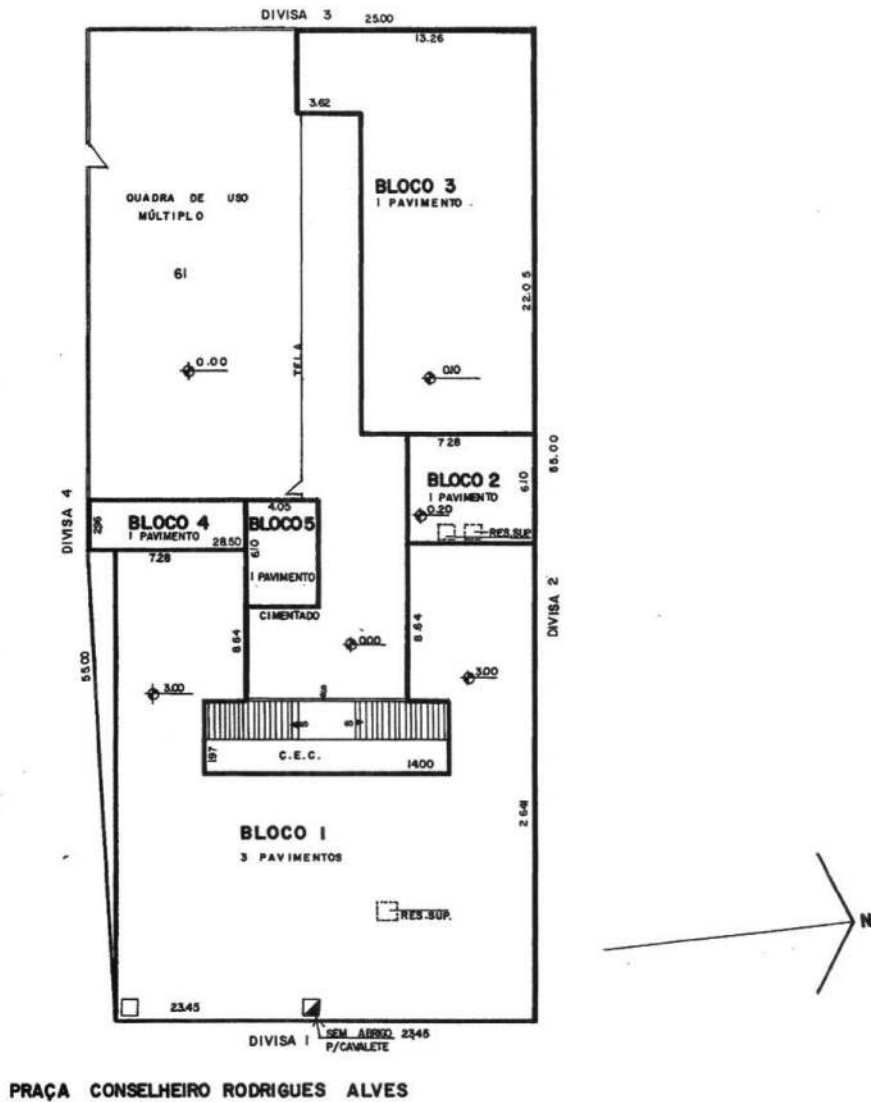
CÓD. 03.28.110 | CEI PROF. ALFRDO DE BARROS SANTOS | PRAÇA CONS. RODRIGUES ALVES, 27 | ANO CONSTR. 1896
08 SALAS, PLANTA CONDICIONADA PELO TERRENO | AUTORIA.: NÃO IDENTIFICADA

ENTORNO IMEDIATO

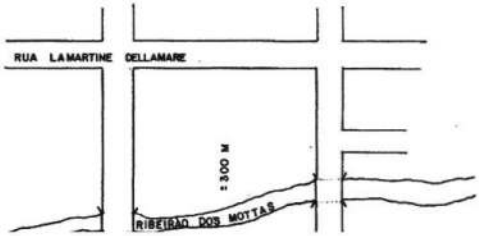
GUARATINGUETÁ



17470



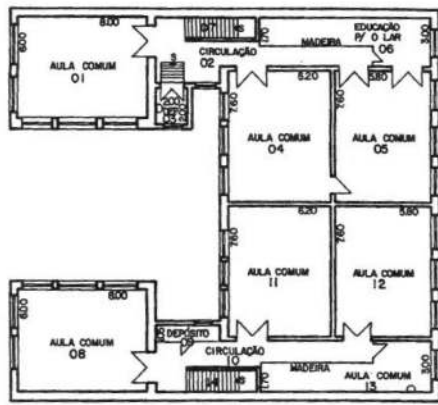
PRAÇA CONSELHEIRO RODRIGUES ALVES



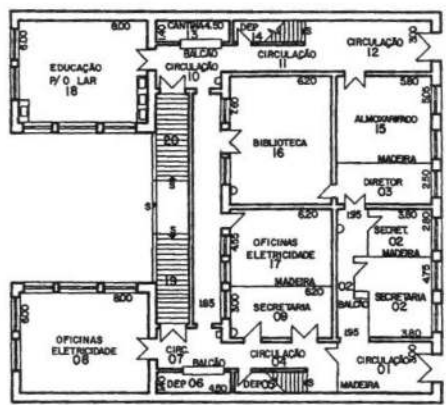
ÁRVORE DE GRANDE PORTE	POSTE DE ILUMINAÇÃO
FOSSA	POSTE COM TRANSFORMADOR
FOSSA SÉPTICA	INDICAÇÃO DO NORTE
POÇO	PARA-RAIO
POÇO SEM-ARTESIANO	TALUDE
COTA DE NÍVEL	ACLIVE
ENTRADA DE ÁGUA	EROSÃO
ENTRADA DE LUZ	

LEGENDA	
SERVIÇOS	
TRABALHO	
TOMAS	
ÁGUA	
ELÉTRICO	

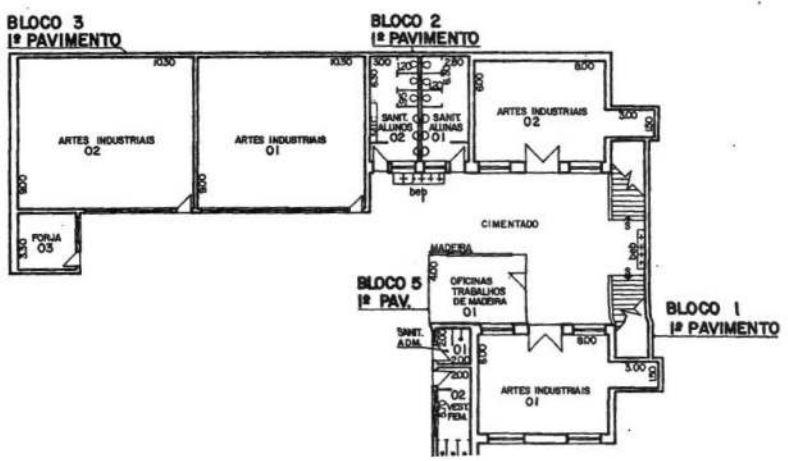
7480



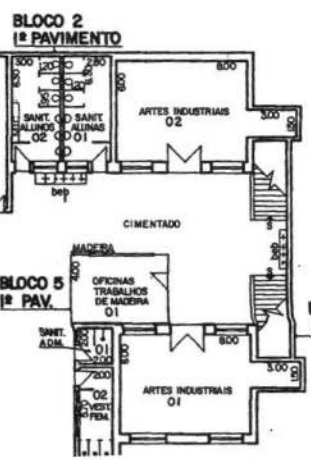
BLOCO 1
3º PAVIMENTO



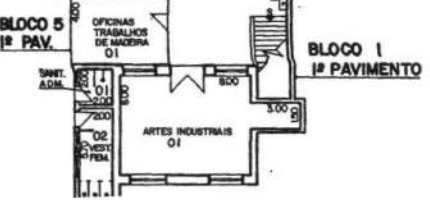
BLOCO 1
2º PAVIMENTO



BLOCO 3
1º PAVIMENTO



BLOCO 2
1º PAVIMENTO



BLOCO 5
1º PAV.

BLOCO 1
1º PAVIMENTO


11490

UNIDADE DE PRESERVAÇÃO DO PATRIMÔNIO HISTÓRICO - CONDEPHAAT
ESCOLAS PÚBLICAS DO ESTADO DE SÃO PAULO - PROC. TOMB.: 24.929/86

FICHA DE IDENTIFICAÇÃO DO EDIFÍCIO ESCOLAR

CÓD. FDE: 06.81.102 | EMEI PROF ANGELO MARTINHO/ ARCHANGELO MARTINELLI | AV DOM PEDRO III, 645- CEP 14940-000 | AND CONSTR. 1919
REVISÃO DO ESQUEMA DE CIRCULAÇÃO CENTRAL DO SEC XIX | AUTORIA.: CESAR MARCHISIO

IBITINGA



MSP



UNIDADE DE PRESERVAÇÃO DO PATRIMÔNIO HISTÓRICO - CONDEPHAAT
ESCOLAS PÚBLICAS DO ESTADO DE SÃO PAULO - PROC. TOMB.: 24.929/86

FICHA DE IDENTIFICAÇÃO DO EDIFÍCIO ESCOLAR


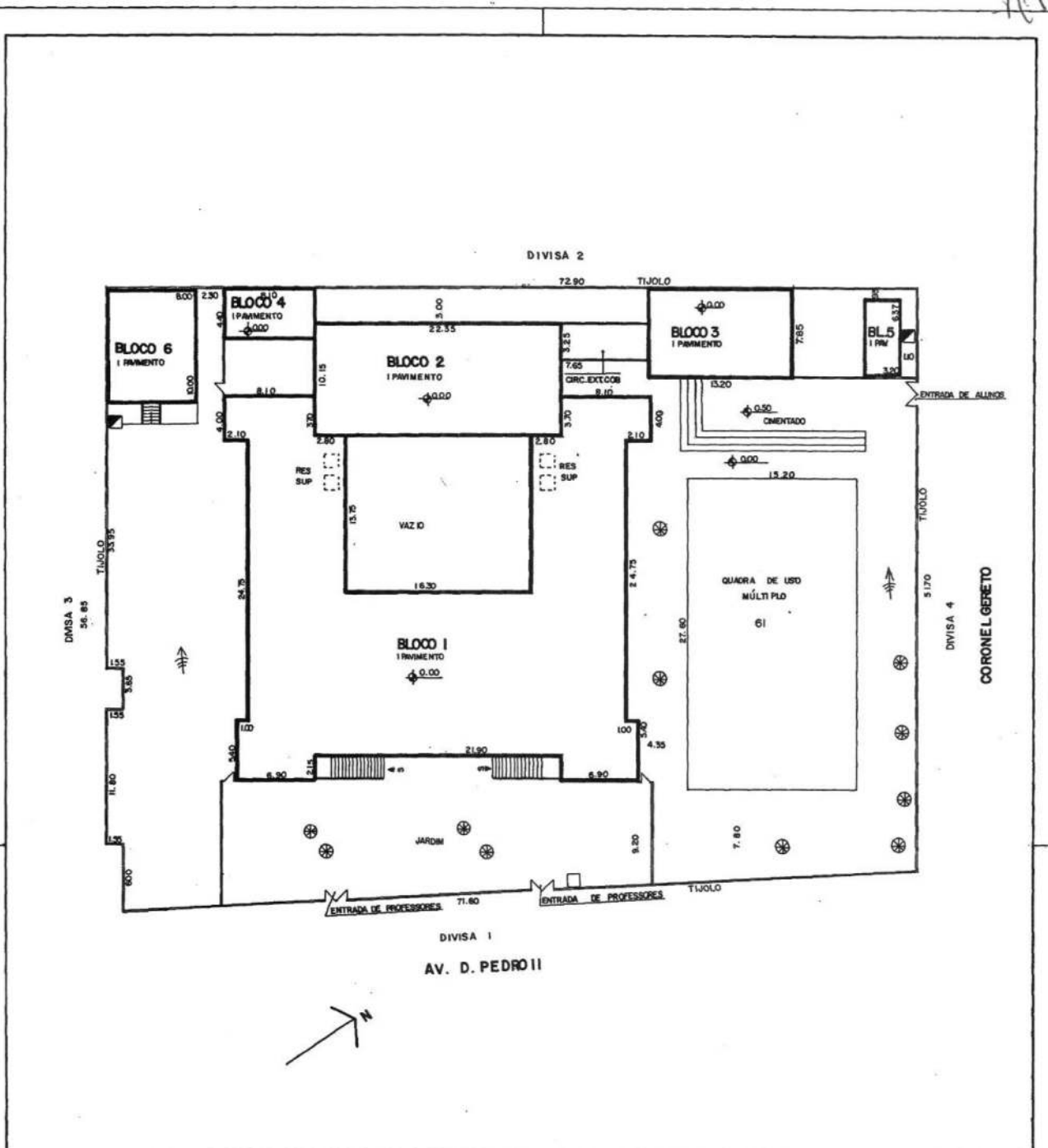
CÓD. FDE: 06.81.102 | EMEI PROF ANGELO MARTINHO/ ARCHANGELO MARTINELLI | AV DOM PEDRO III, 645- CEP 14940-000 | ANO CONSTR.1919
REVISÃO DO ESQUEMA DE CIRCULAÇÃO CENTRAL DO SEC XIX | AUTORIA.: CESAR MARCHISIO

ENTORNO IMADIATO

IBITINGA



27592

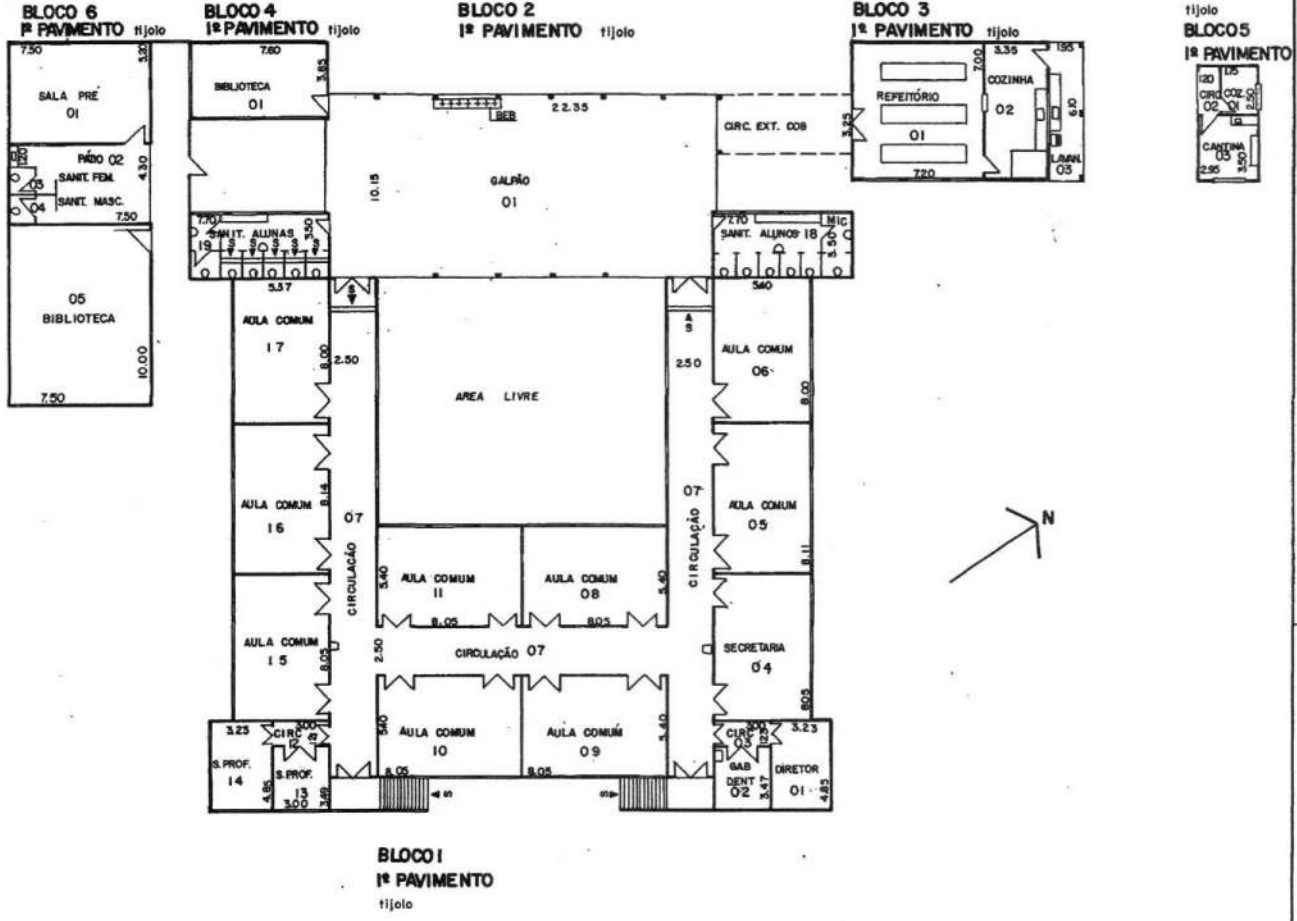


ÁRVORE DE GRANDE PORTE	POSTE DE ILUMINAÇÃO
FOSSA	POSTE COM TRANSFORMADOR
FOSSA SÉPTICA	INDICAÇÃO DO NORTE
POÇO	PARA-RAIO
POÇO SEM-ARTESIANO	TALUDE
OTA DE NÍVEL	ACLIVE
ENTRADA DE ÁGUA	EROSÃO
ENTRADA DE LUZ	

LEGENDA

SERVICIOS	AM	MA							
-----------	----	----	--	--	--	--	--	--	--

2220

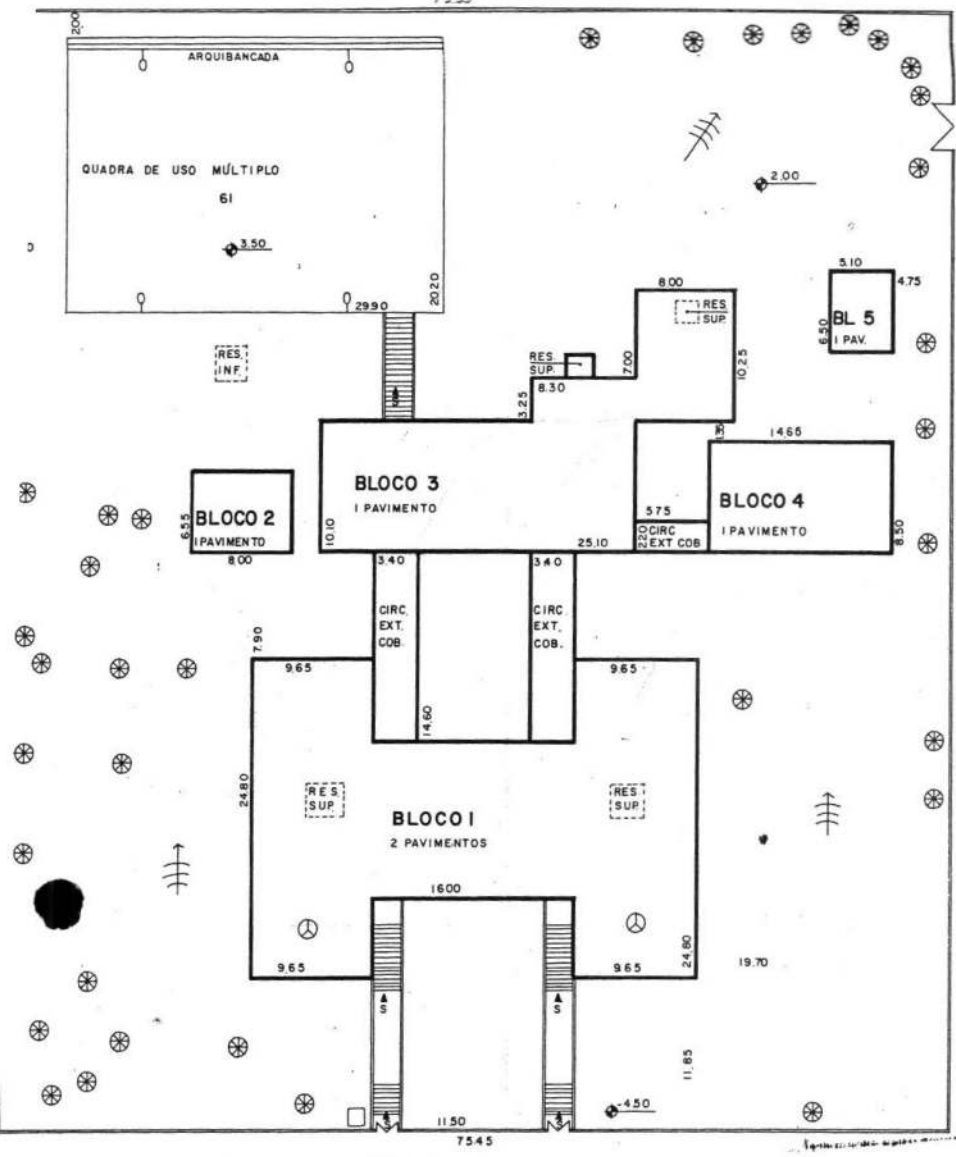


COMPANHIA DE CONSTRUÇÕES ESCOLARES DO ESTADO DE SÃO PAULO - CONESP		4					
NOME DO ESTABELECIMENTO		3					
EE PG PROF ANGELO MARTINO		2					
CNPJ		1	0161811102	ATUALIZAÇÃO	SERGIO	10/02/86	
DATA				OBSERVAÇÕES		DATA	
							<input type="checkbox"/> HIDRANTE <input type="checkbox"/> BEBEDOURO <input type="checkbox"/> LAVATÓRIO <input type="checkbox"/> CHUVEIRO <input type="checkbox"/> BIDE

DIVISA 3

75 55

1754

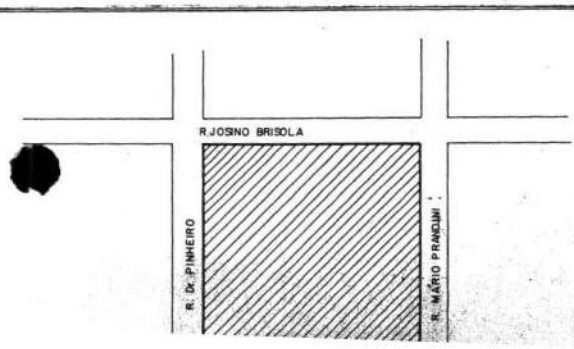


DIVISA 2

DIVISA 1

AV. Cel. ACÁCIO PIEDADE

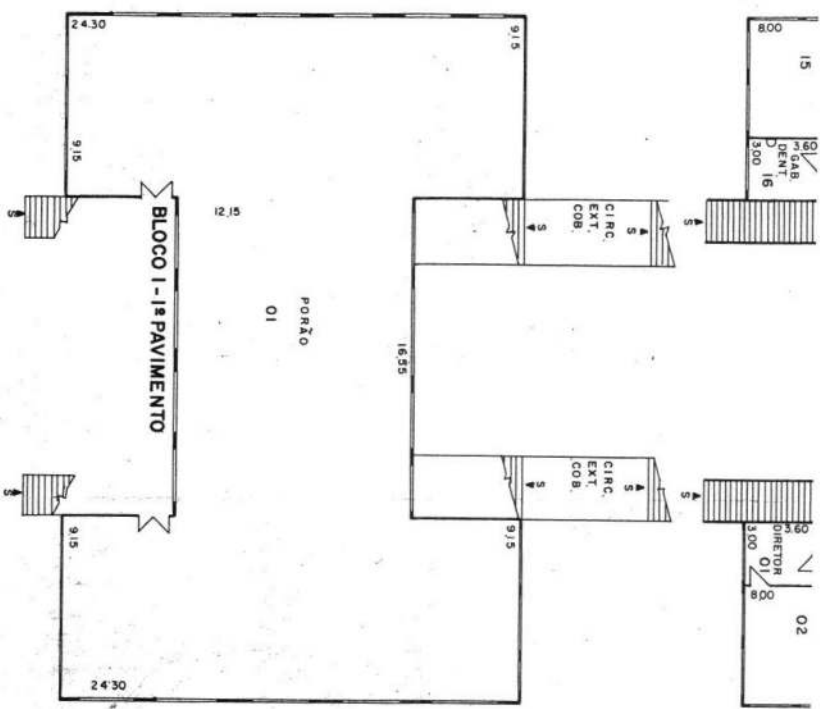
LIZAR A ENTRADA DE ÁGUA.



ÁRVORE DE GRANDE PORTE	POSTE DE ILUMINAÇÃO
FOSSA	POSTE COM TRANSFORMADOR
FOSSA SÉPTICA	INDICAÇÃO DO NORTE
POÇO	PARA-RAIO
POÇO SEMI-ARTESIANO	TALLIDE
COTA DE NÍVEL	ACLIVE
ENTRADA DE ÁGUA	EROSÃO
ENTRADA DE LUZ	

SERVIÇOS	CALÇAMENTO		RUAS		ÁGUA		ESGOTO		LUZ		ILUMINAÇÃO PÚBLICA		TELEFONE		COLETA DE LIXO		ÁGUA PLUVIAL		TRATAMENTO DE LIXO		
	S	N	S	N	S	N	S	N	S	N	S	N	S	N	S	N	S	N	S	N	

1755



COMPANHIA DE CONSTRUÇÕES ESCOLARES DO ESTADO DE SÃO PAULO - CONESP			
NOME DO ESTABELECIMENTO EEPG Col. ACÁCIO PIEDADE			
ENDEREÇO AV. COL. ACÁCIO PIEDADE, 657 - CENTRO - ITAPEVA			
SALA DE ELABORAÇÃO LEVANTAMENTO NO LOCAL			
PROJETO		TÍTULO	
AUTOR		1:200	
CONTEÚDO		2/2	
CADASTRO			
04.461.011			
01			
OBSERVAÇÕES			
DATA			
MODIFICAÇÕES			
DATA			
LEGENDA			
HIDRANTE			
BEBEDOURO			
LAVATÓRIO			
CHUVEIRO			
BIDE			
VASO			
MICTÓRIO			

7758

UNIDADE DE PRESERVAÇÃO DO PATRIMÔNIO HISTÓRICO - CONDEPHAAT

ESCOLAS PÚBLICAS DO ESTADO DE SÃO PAULO - PROC. TOMB.: 24.929/86

FICHA DE IDENTIFICAÇÃO DO EDIFÍCIO ESCOLAR

CÓD. 06.82.102

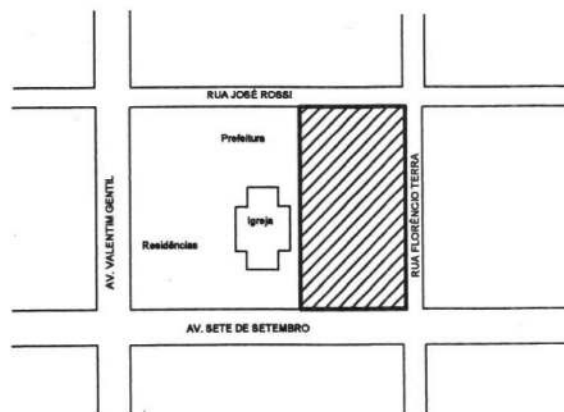
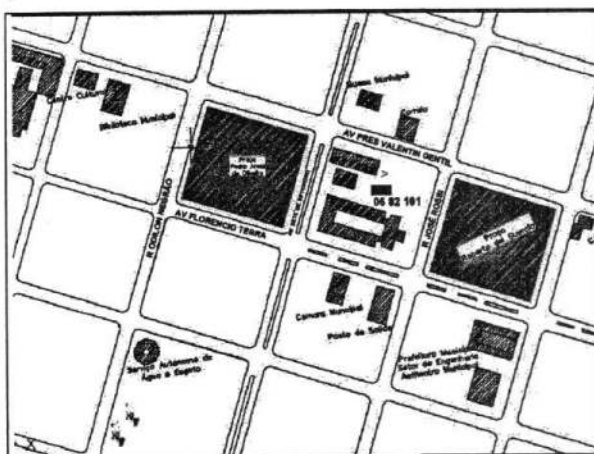

| EE PROF JULIO ASCANIO MALLET

| AV 7 DE SETEMBRO, 763 CEP 14900-000

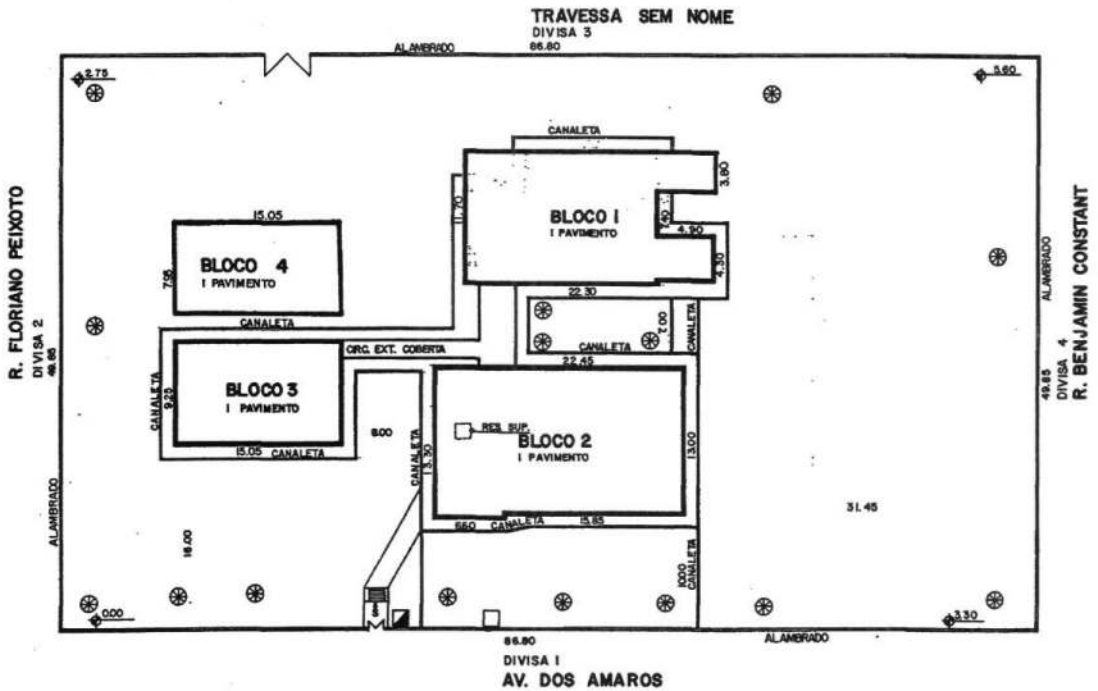
| ANO CONSTR. 1910

PLANTA EM "U", ACESSOS LATERAIS, FACHADA SIMPLES-HUMBEEK E VARIAÇÕES ORNAMENTAIS-MARONI | AUTORIA.: CAPALACHE DE GUSBERT

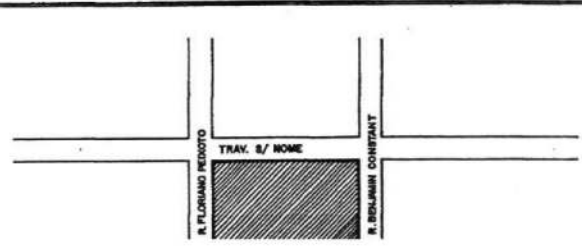
ITÁPOLIS



7758



OBS.: EXISTE UMA QUADRA NÃO LOCADA.



⊗	ÁRVORE DE GRANDE PORTE	○	POSTE DE ILUMINAÇÃO
⊖	FOSSA	⊞	POSTE COM TRANSFORMADOR
⊖	FOSSA SÉPTICA	⊞	INDICAÇÃO DO NORTE
⊖	POCO	⊞	PARRA-RAIO
⊖	POCO SEM-ARTESIANO	⊞	TALUDE
⊖	COTA DE NÍVEL	⊞	ACRIVE
⊖	ENTRADA DE ÁGUA	⊞	EROSÃO
⊖	ENTRADA DE LUZ		
LEGENDA			
SERVIÇOS	1	2	

1967


UNIDADE DE PRESERVAÇÃO DO PATRIMÔNIO HISTÓRICO - CONDEPHAAT
ESCOLAS PÚBLICAS DO ESTADO DE SÃO PAULO - PROC. TOMB.: 24.929/86

FICHA DE IDENTIFICAÇÃO DO EDIFÍCIO ESCOLAR

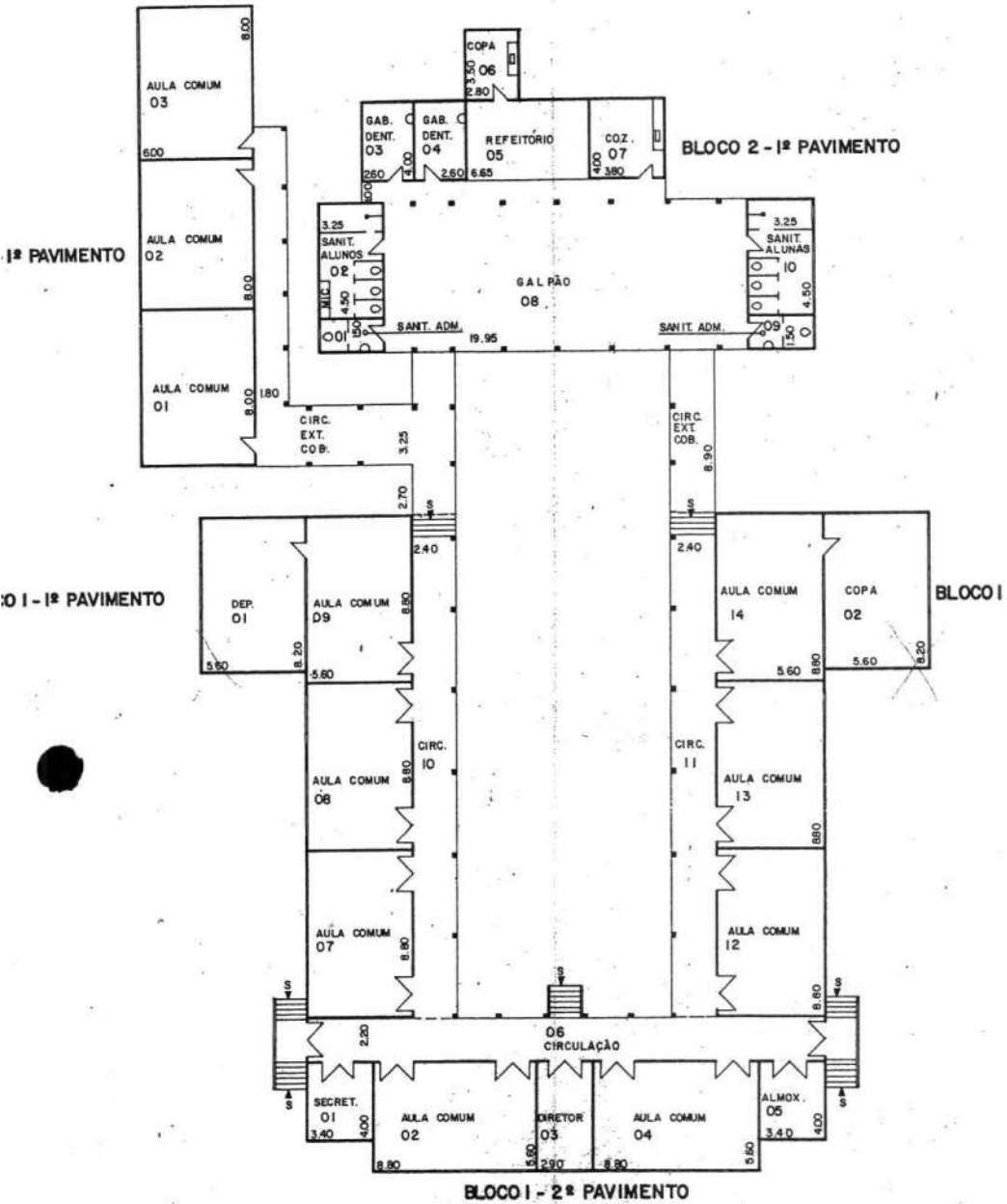
CÓD. 06.39.101 | EMEF FABIANO DE ALVES FREITAS | R. CEL AUGUSTO BARBOSA, 96 CEP 14500-000 | ANO CONSTR. 1910
PLANTA EM "U", ACESSOS LATERAIS, FACHADA SIMPLES-HUMBEEK E VARIAÇÕES ORNAMENTAIS-MARONI | AUTORIA.: HUMBEEK/MAURO ALVARO

ENTORNO IMEDIATO

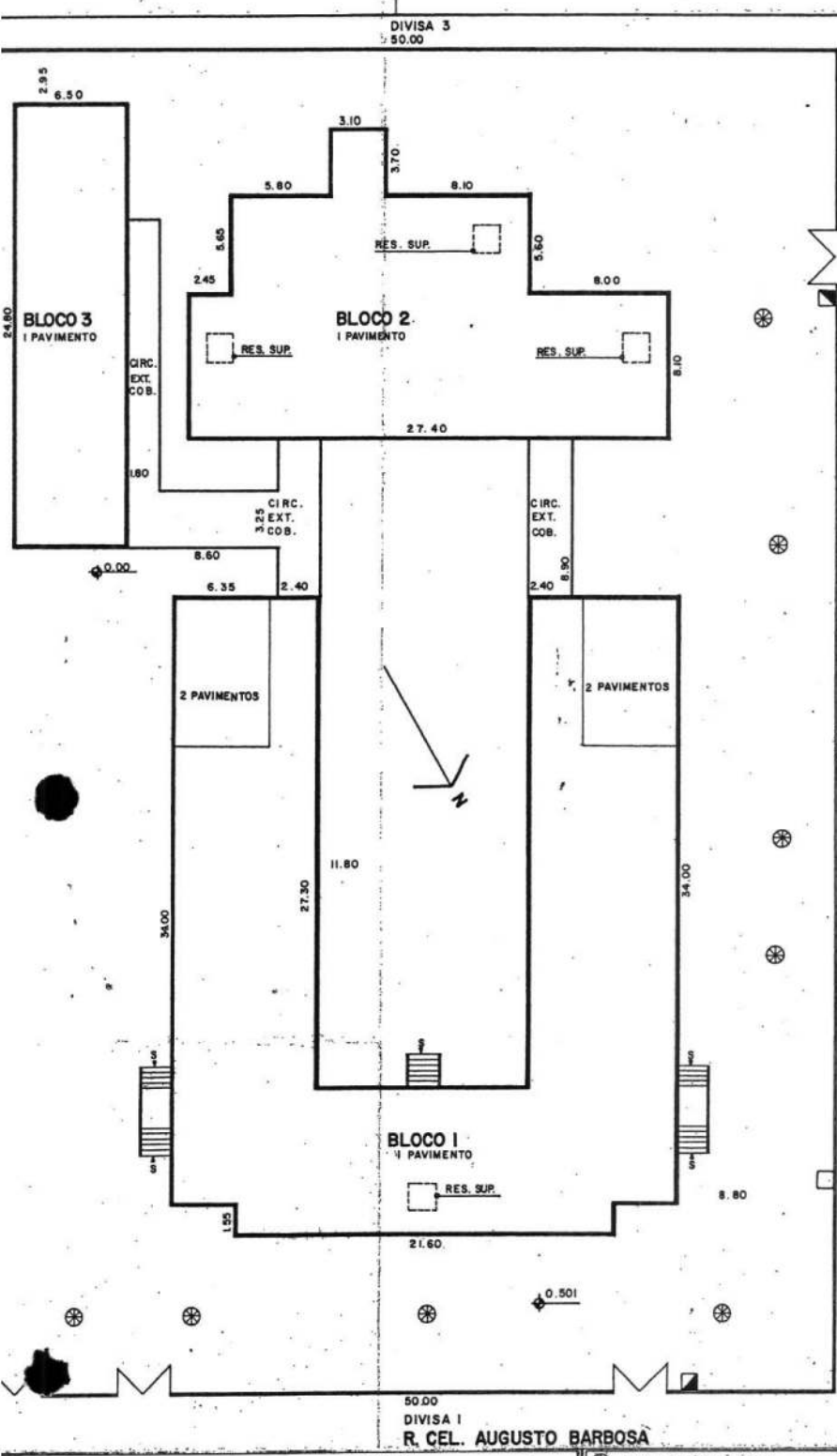
ITUVERAVA



MGV



763

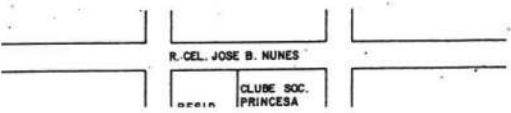


DIVISA 3
50.00

DIVISA 4
74.30

R. DEP. FRANCISCO BARBOSA

50.00
DIVISA 1
R. CEL. AUGUSTO BARBOSA



⊗	ÁRVORE DE GRANDE PORTE	○	POSTE DE ILUMINAÇÃO
F	FOSSA	⊞	POSTE COM TRANSFORMADOR
F3	FOSSA SÉPTICA	➔	INDICAÇÃO DO NORTE
P	FOCO	⊗	PARA-RAJO
PA	PÓÇO SEMI-ARTESIANO	▨	TALUDE

2765

UNIDADE DE PRESERVAÇÃO DO PATRIMÔNIO HISTÓRICO - CONDEPHAAT
ESCOLAS PÚBLICAS DO ESTADO DE SÃO PAULO - PROC. TOMB.: 24.929/86

FICHA DE IDENTIFICAÇÃO DO EDIFÍCIO ESCOLAR

CÓD.07.41.106 | EMEF DR PADUA SALLES

| R. EDGARD FERRAZ, 665 CEP 17201-440

| ANO CONSTR. 1900

10 SALAS, 02PAVIMENTOS

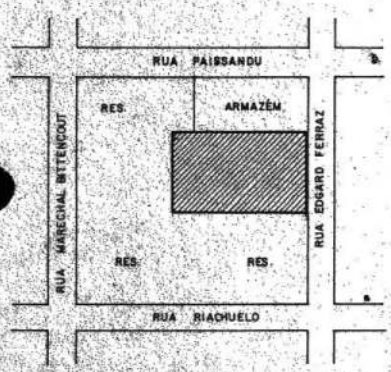
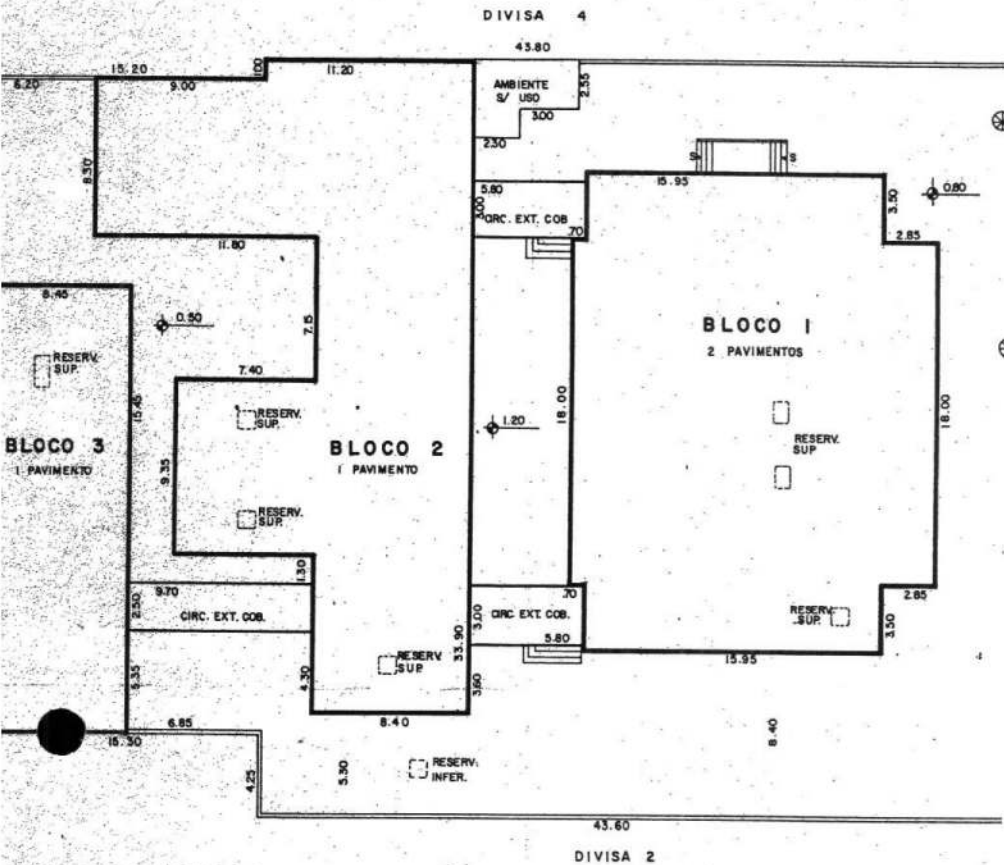
| AUTORIA.: JOSÉ VAN HUMBEECK

ENTORNO IMEDIATO

JAÚ



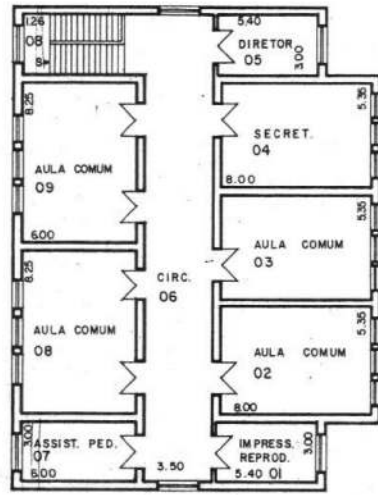
1766



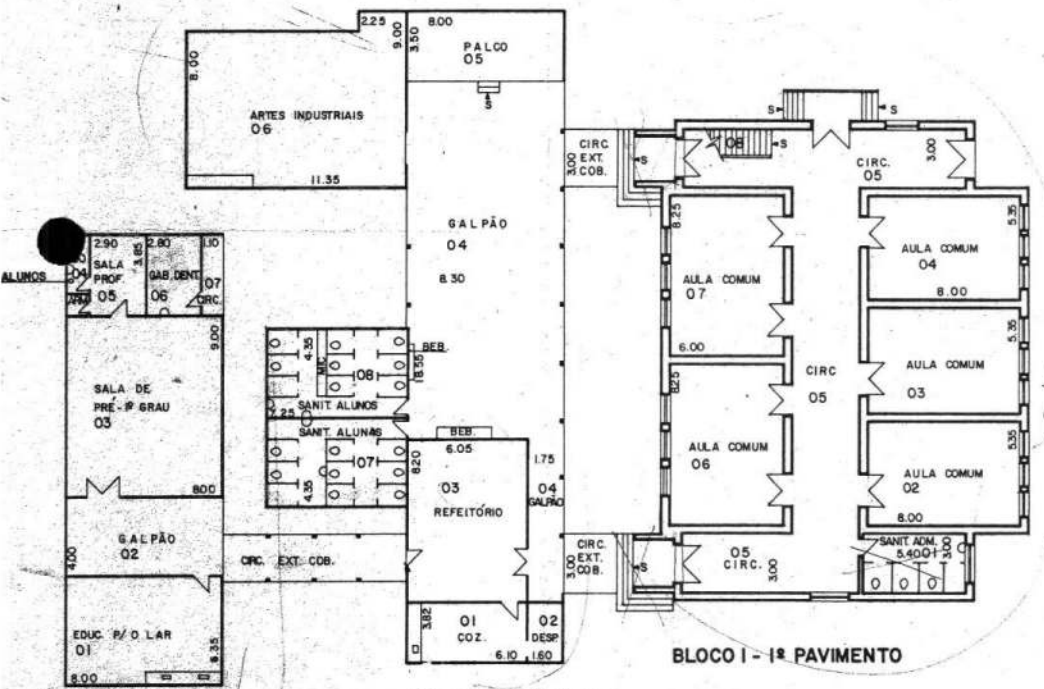
	ÁRVORE DE GRANDE PORTE		POSTE DE ILUMINAÇÃO
	FOSSA		POSTE COM TRANSFORMADOR
	FOSSA SÉPTICA		INDICAÇÃO DO NORTE
	POÇO		PARA-RAIO
	POÇO SEMI-ARTESIANO		TALUDE
	COTA DE NÍVEL		ACTIVE
	ENTRADA DE ÁGUA		EROSÃO
	ENTRADA DE LUZ		

SERVIÇOS	CALÇADAS PAVIMENTADAS		RUAS PAVIMENTADAS		ÁGUA		ESGOTO		LUZ		ILUMINAÇÃO PÚBLICA		TELEFONE		COLTA DE LIXO		ÁGUAS PLUVIAIS		TRANSPORTE MISTO	
	S	N	S	N	S	N	S	N	S	N	S	N	S	N	S	N	S	N		
EDGARD FERRAZ	X		X		X		X		X		X		X		X		X		X	
PAISSANDU	X		X		X		X		X		X		X		X		X		X	
SMAL BITTENCOURT	X		X		X		X		X		X		X		X		X		X	
BIACHUELO	X		X		X		X		X		X		X		X		X		X	

M6X



BLOCO I - 2º PAVIMENTO



BLOCO I - 1º PAVIMENTO

BLOCO 3 - 1º PAVIMENTO

BLOCO 2 - 1º PAVIMENTO

1960


1166

UNIDADE DE PRESERVAÇÃO DO PATRIMÔNIO HISTÓRICO - CONDEPHAAT
ESCOLAS PÚBLICAS DO ESTADO DE SÃO PAULO - PROC. TOMB.: 24.929/86

FICHA DE IDENTIFICAÇÃO DO EDIFÍCIO ESCOLAR

CÓD. FDE: 07.41.102 | EE MAJOR PRADO | RUA LORENÇO PRADO - CEP 17201-000 | ANO CONSTR. 1911
ESCALA GRANDIOSA, 16 A 20 SALAS 2 PAVIMENTOS | AUTORIA.: NACARATO/ BIANCHI

JAÚ



209

UNIDADE DE PRESERVAÇÃO DO PATRIMÔNIO HISTÓRICO - CONDEPHAAT
ESCOLAS PÚBLICAS DO ESTADO DE SÃO PAULO - PROC. TOMB.: 24.929/86


FICHA DE IDENTIFICAÇÃO DO EDIFÍCIO ESCOLAR

CÓD. FDE: 07.4.1.102 | EE MAJOR PRADO | RUA LORENÇO PRADO - CEP 17201-000 | ANO CONSTR.1911

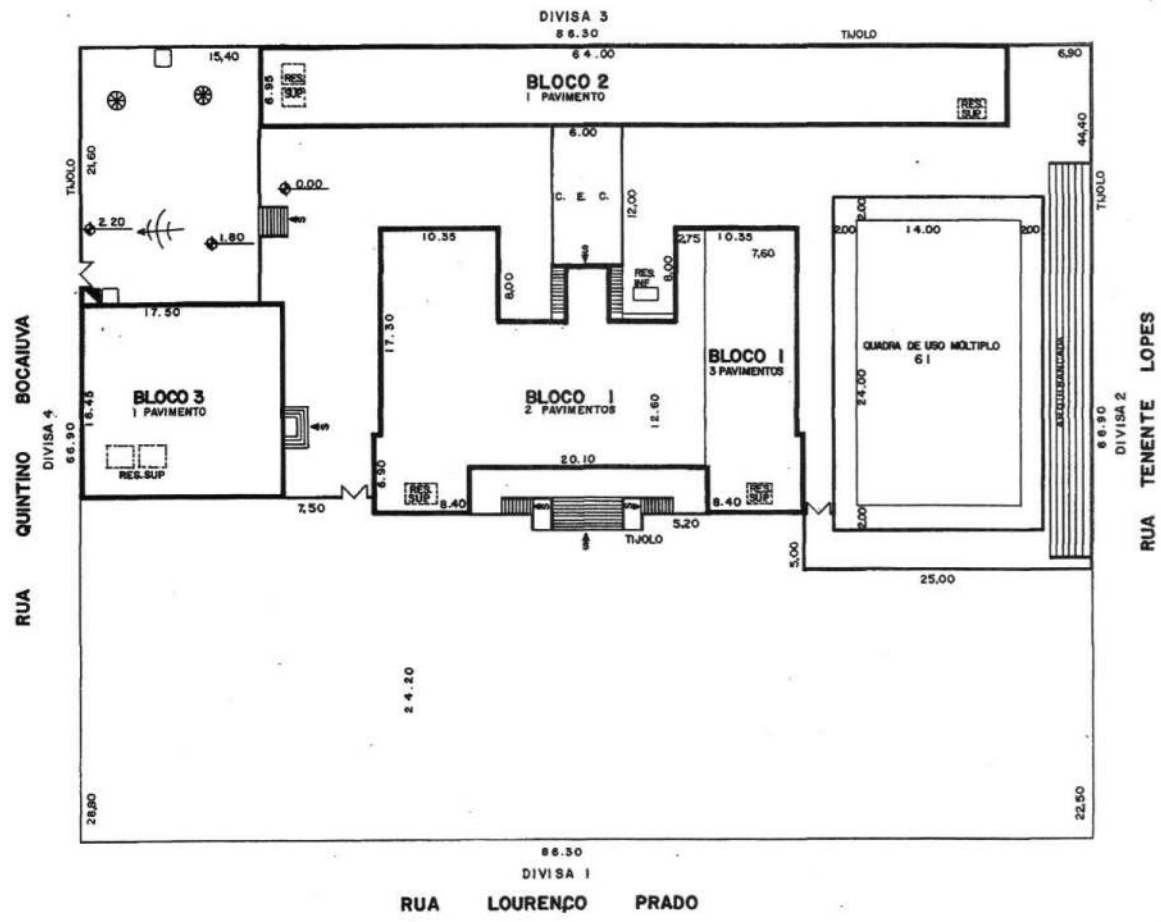
ESCALA GRANDIOSA, 16 A 20 SALAS 2 PAVIMENTOS | AUTORIA.: NACARATO/ BIANCHI

ENTORNO IMEDIATO

JAÚ



170



ÁRVORE DE GRANDE PORTE	POSTE DE ILUMINAÇÃO
FOSSA	POSTE COM TRANSFORMADOR
FOSSA SÉPTICA	INDICAÇÃO DO NORTE
POÇO	PARA-RAIO
POÇO SEMI-ARTESIANO	TALUDE
COTA DE NÍVEL	AGLIVE
ENTRADA DE ÁGUA	EROSÃO
ENTRADA DE LUZ	

LEGENDA

SERVIÇOS	USAR	NOME	Q	E


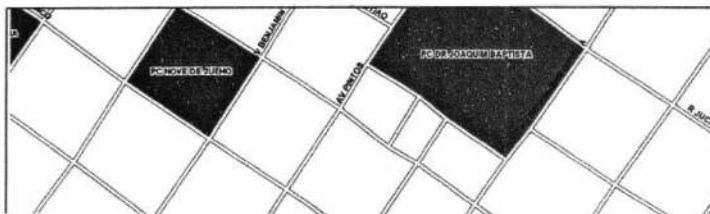

M700

UNIDADE DE PRESERVAÇÃO DO PATRIMÔNIO HISTÓRICO - CONDEPHAAT
ESCOLAS PÚBLICAS DO ESTADO DE SÃO PAULO - PROC. TOMB.: 24.929/86

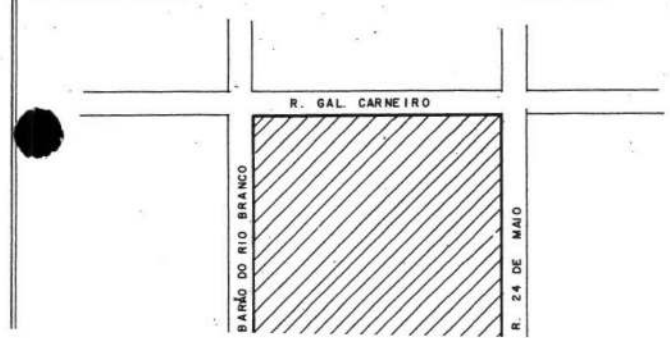
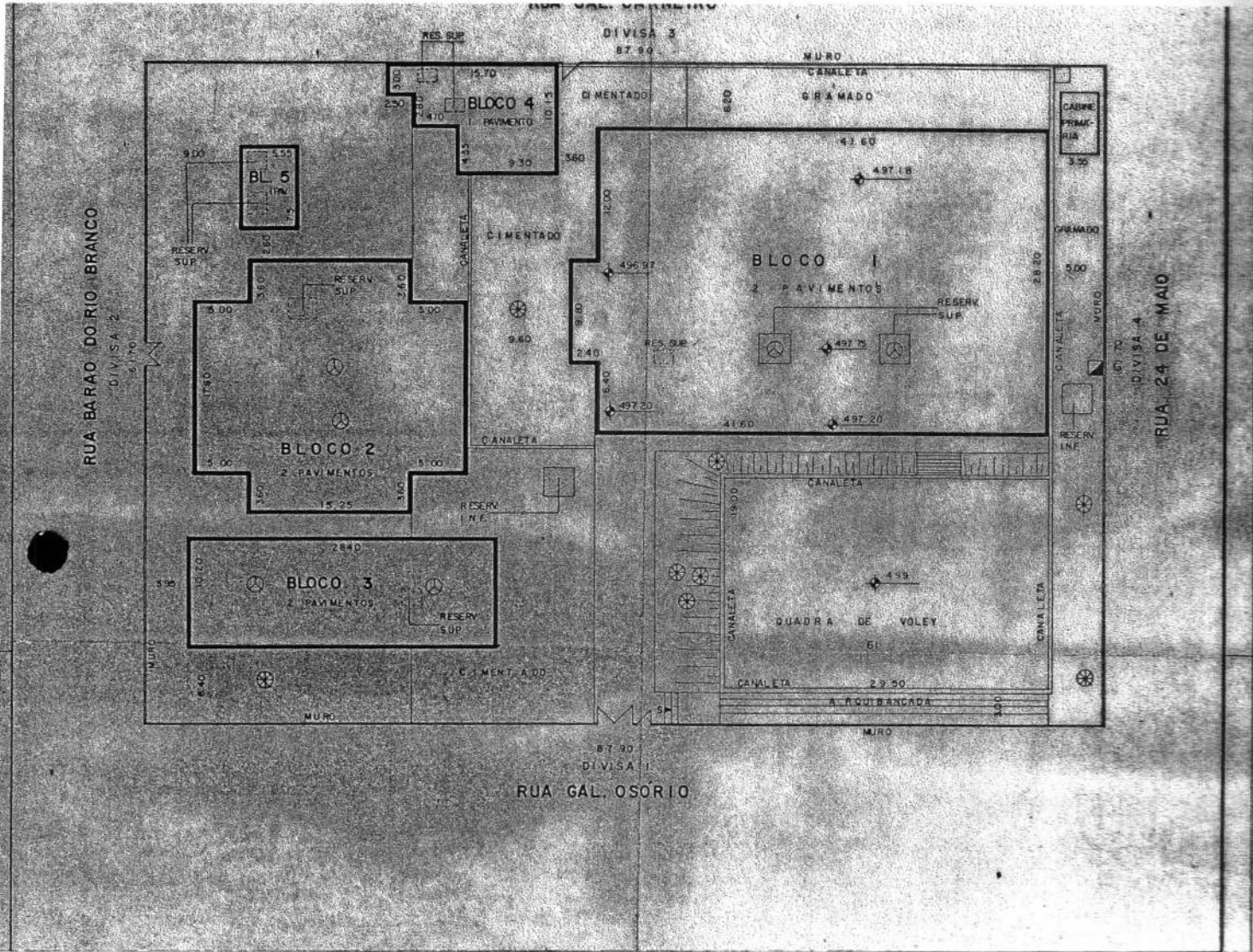
FICHA DE IDENTIFICAÇÃO DO EDIFÍCIO ESCOLAR

CÓD. 06.61.105 | EE CEL VAZ | AV GENERAL OSÓRIO, 215 CEP 14870-100 | ANO CONSTR. 1895/97

ESQUEMA ESPACIAL DE CAMPINAS EM 2 PAVIMENTOS, CIRCULAÇÃO CENTRAL, 8 SALAS E INDIVIDUALIZAÇÃO DE | AUTORIA.: RAMOS DE AZEVEDO
FACHADAS COM ELEMENTOS NEOCLÁSSICOS, MESCLADOS A MEDIEVALISMOS NEOGÓTICOS OU NEOROMÂNICOS | JABOTICABAL



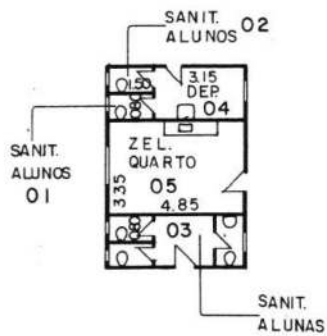
MX30



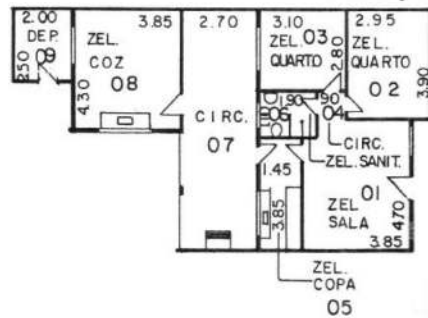
⊕	ÁRVORE DE GRANDE PORTE	○	POSTE DE ILUMINAÇÃO
F	FOSSA	⊞	POSTE COM TRANSFORMADOR
FS	FOSSA SÉPTICA	→	INDICAÇÃO DO NORTE
P	POÇO	⊗	PARA-RAIO
PA	POÇO SEMI-ARTESIANO	▨	TALUDE
⊕	COTA DE NÍVEL	▨	ACLIVE
⊞	ENTRADA DE ÁGUA	⊙	EROSÃO
□	ENTRADA DE LUZ		

LEGENDA

SERVIÇOS	CALÇADAS PAVIMENTADAS		RUAS PAVIMENTADAS		ÁGUA		ESGOTO		LUZ		ILUMINAÇÃO PÚBLICA		TELEFONE		COLETA DE LIXO		ÁGUAS PLUVIAIS		TRÂNSITO INTENSO	
	S	N	S	N	S	N	S	N	S	N	S	N	S	N	S	N	S	N		
RUAS	✓		✓		✓	✓	✓	✓	✓	✓	✓	✓	✓	✓	✓	✓	✓	✓	✓	✓

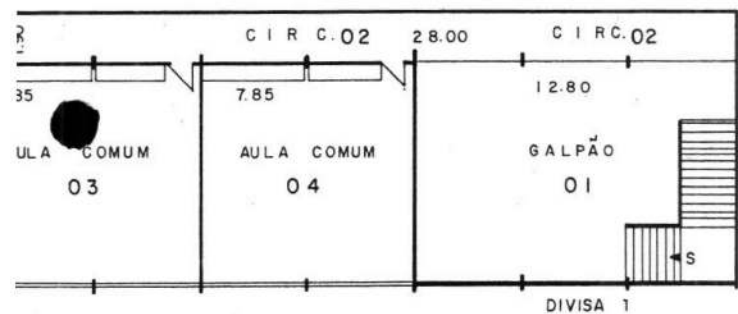


BLOCO 5
1º PAVIMENTO

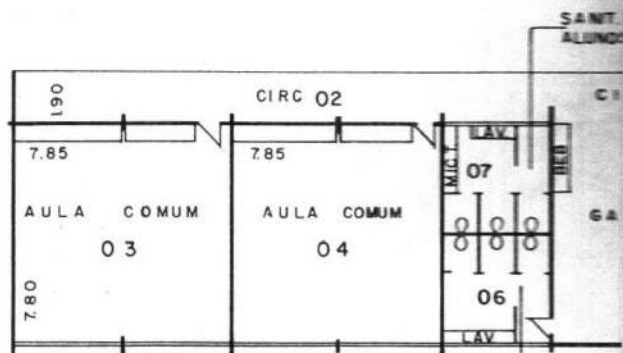


BL
1º


Handwritten signature

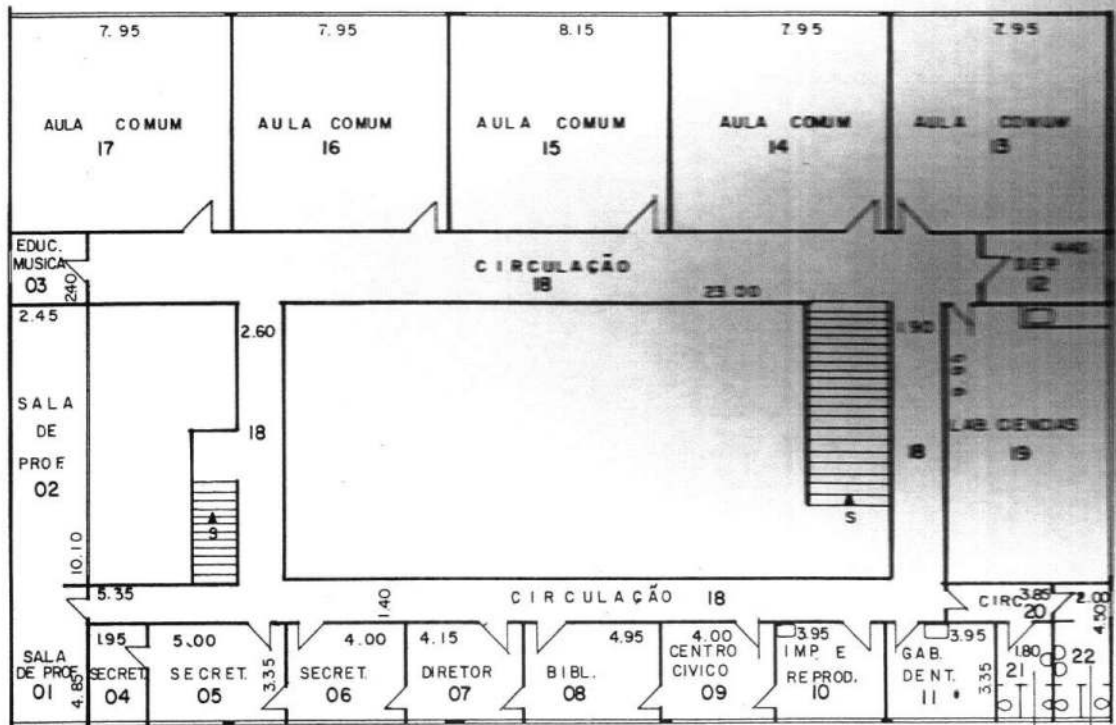


BLOCO 3
2º PAVIMENTO



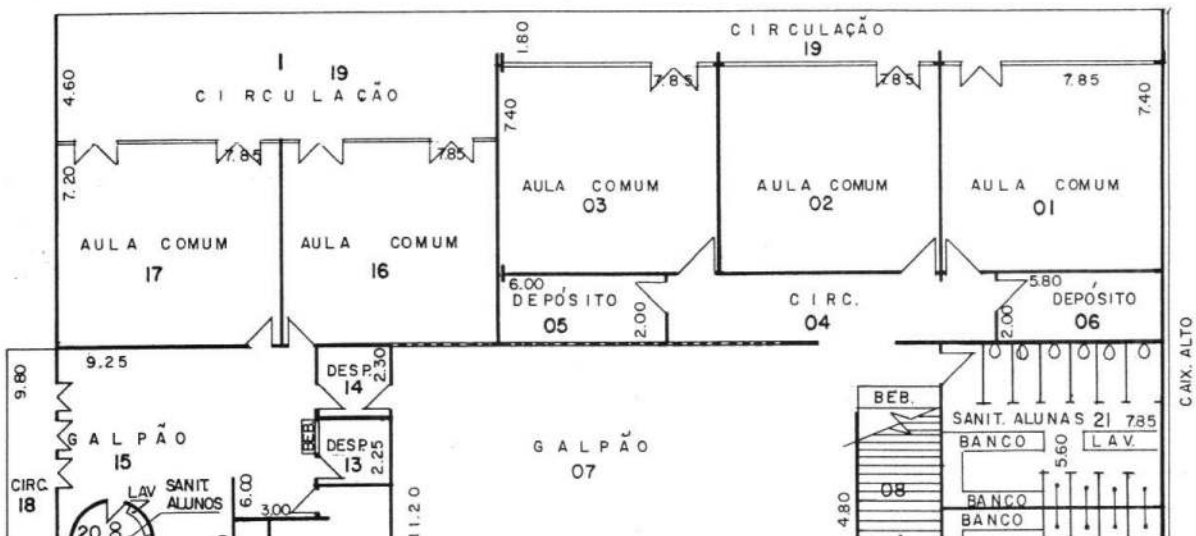
BLOCO 3
1º PAVIMENTO





BLOCO I - 2º PAVIMENTO

SANIT. ADM.




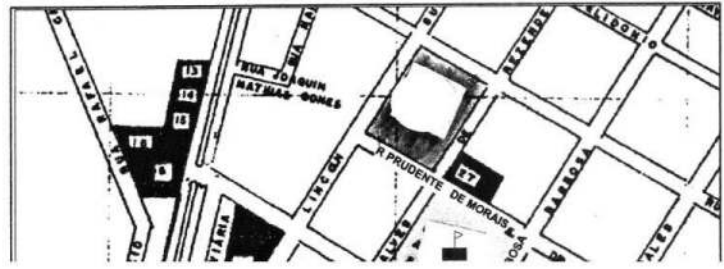


7/26

UNIDADE DE PRESERVAÇÃO DO PATRIMÔNIO HISTÓRICO - CONDEPHAAT
ESCOLAS PÚBLICAS DO ESTADO DE SÃO PAULO - PROC. TOMB.: 24.929/86

FICHA DE IDENTIFICAÇÃO DO EDIFÍCIO ESCOLAR

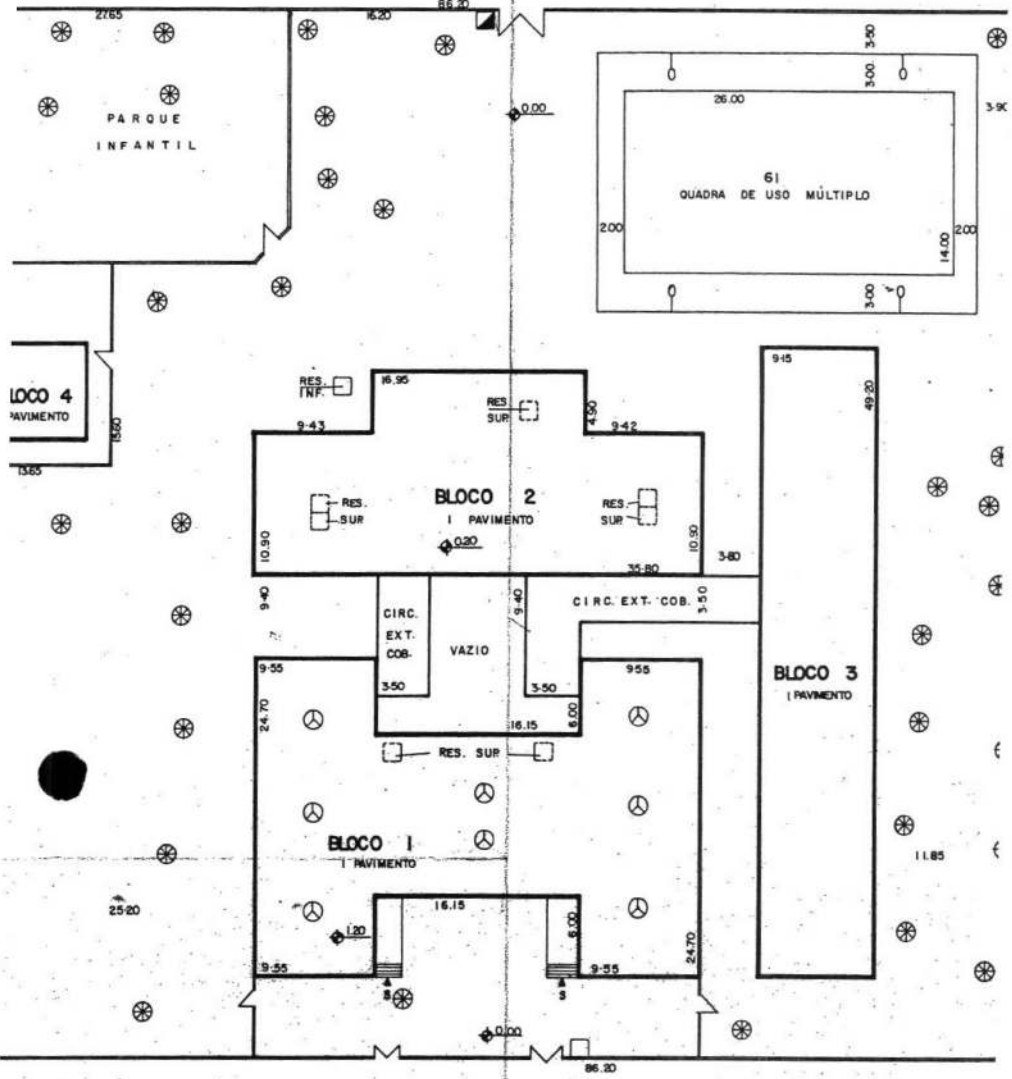
CÓD. FDE:06.09.101 | EMEF AMERICO SALLES OLIVEIRA | R. 7 DE SETEMBRO, 121 CEP 14.680-000 | ANO CONSTR. 1911
08 SALAS, PECULIAR CIRCULAÇÃO EM "L", TÉRREA | AUTORIA: HUMBECK/SABATER

JARDINÓPOLIS



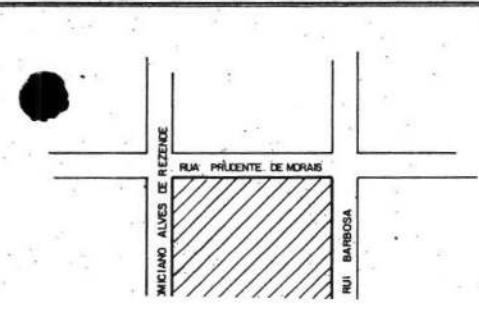
RUA PRUDENTE DE MORAIS
DIVISA 3

1770



DIVISA 1
RUA 7 DE SETEMBRO

DIRETA, SEM HIDROMETRO

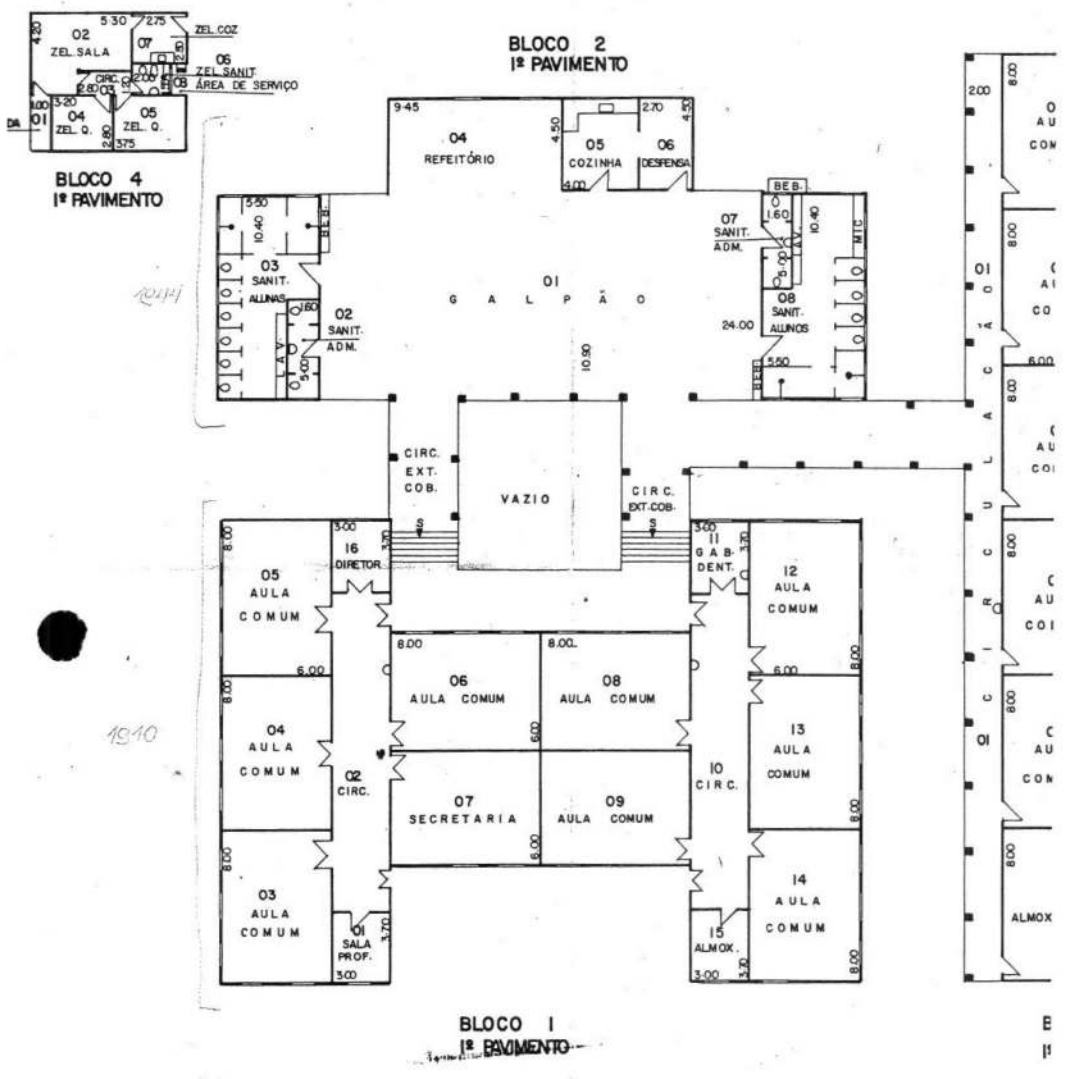


⊗	ÁRVORE DE GRANDE PORTE	○	POSTE DE ILUMINAÇÃO
F	FOSSA	⊞	POSTE COM TRANSFORMADOR
FS	FOSSA SÉPTICA	➔	INDICAÇÃO DO NORTE
P	POÇO	☸	PARA-RAIO
PA	POÇO SEMI-ARTESIANO	▨	TALUDE
⊕	COTA DE NÍVEL	▨	ACLIVE
⊞	ENTRADA DE ÁGUA	⊗	EROSÃO
☐	ENTRADA DE LUZ		

LEGENDA

SERVICOS	LIGAM. FIBERÓPTICAS	AS FIBERÓPTICAS	UA	6070	22	ILUMINAÇÃO PÚBLICA	TELEFONE	OLETA E LIND	DUAS LAVABOS	ALMETRO INTERNO
----------	---------------------	-----------------	----	------	----	--------------------	----------	--------------	--------------	-----------------

MJO



MFA

UNIDADE DE PRESERVAÇÃO DO PATRIMÔNIO HISTÓRICO - CONDEPHAAT
ESCOLAS PÚBLICAS DO ESTADO DE SÃO PAULO - PROC. TOMB.: 24.929/86


FICHA DE IDENTIFICAÇÃO DO EDIFÍCIO ESCOLAR

CÓD. FDE: 05.93.101 | EE CEL JOAO ERNESTO FIGUEIREDO | AV WALDOMIRO VILLACA 126 - CEP 12980-000 | ANO CONSTR. 1911

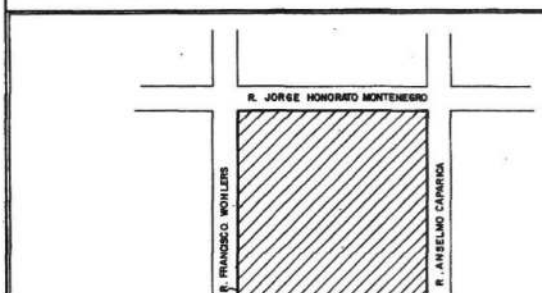
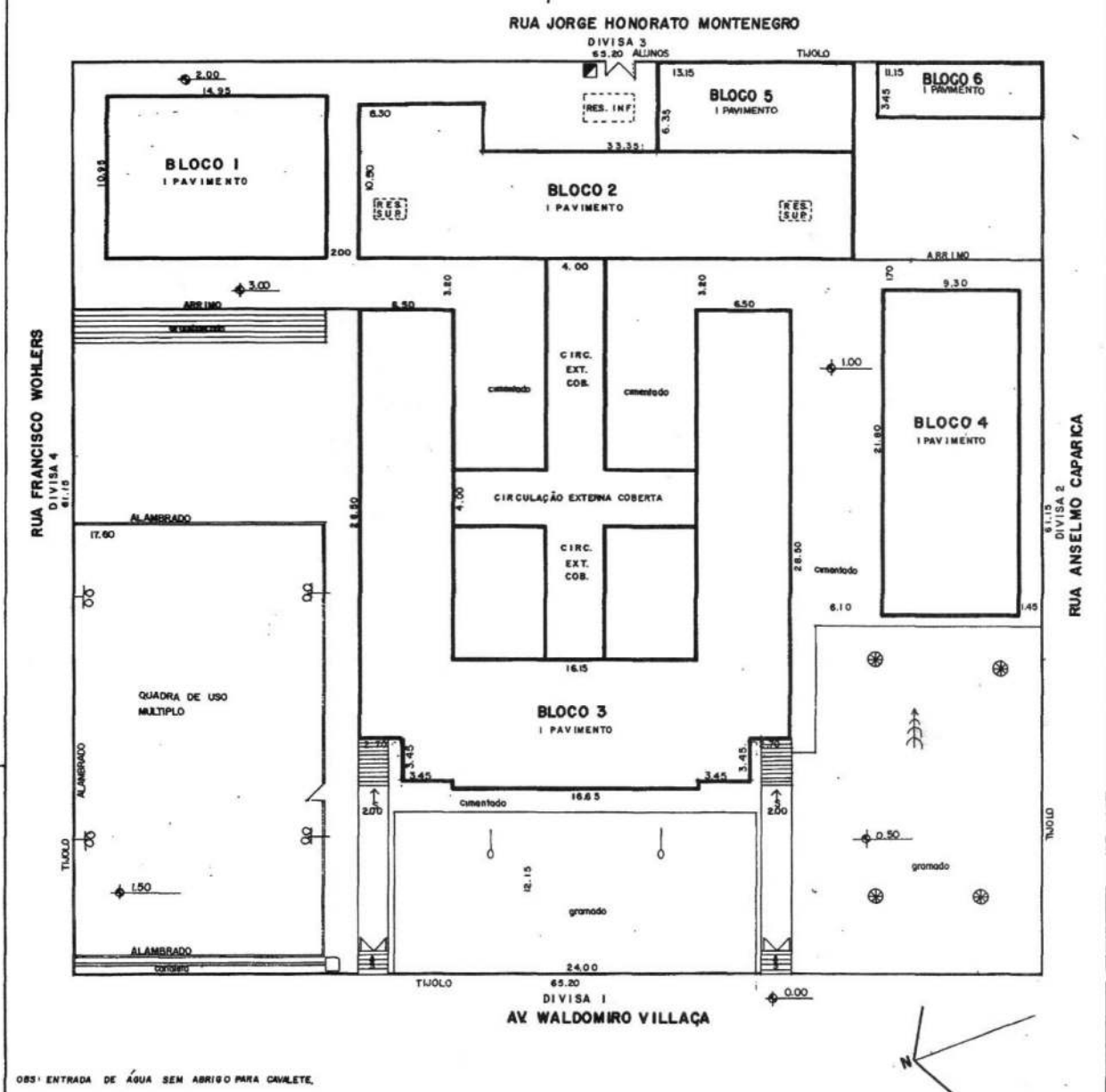
UNIDADES SINGELAS E PEQUENAS, COM APENAS 4 SALAS E SALAS DE PROFESSOR;
ACESSO ÀS SALAS APENAS PELO EXTERIOR DO EDIFÍCIO QUE MANTÉM AS
CARACTERÍSTICAS ESPACIAIS DE SIMETRIA E ORNAMENTAÇÃO

AUTORIA.: HERCULES BECARI

JOANÓPOLIS



1780



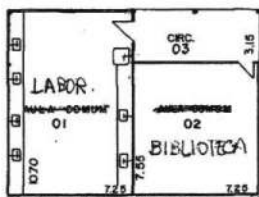
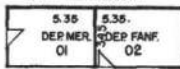
<ul style="list-style-type: none"> ÁRVORE DE GRANDE PORTE FOSSA FOSSA SÉPTICA POÇO POÇO SEM-ARTESIANO COTA DE NÍVEL ENTRADA DE ÁGUA ENTRADA DE LUZ 	<ul style="list-style-type: none"> POSTE DE ILUMINAÇÃO POSTE COM TRANSFORMADOR INDICAÇÃO DO NORTE PARA-RAIO TALUDE ACLIVE EROSÃO 														
LEGENDA															
<table border="1" style="width: 100%; border-collapse: collapse;"> <thead> <tr> <th colspan="2">SERVIÇOS</th> </tr> </thead> <tbody> <tr> <td style="text-align: center;">CALÇAME</td> <td style="text-align: center;">PAVIMENTAÇÃO</td> </tr> <tr> <td style="text-align: center;">RUA</td> <td style="text-align: center;">AVENIDAS</td> </tr> <tr> <td style="text-align: center;">ÁGUA</td> <td style="text-align: center;">ESGOTO</td> </tr> <tr> <td style="text-align: center;">LUZ</td> <td style="text-align: center;">ILUMINAÇÃO PÚBLICA</td> </tr> <tr> <td style="text-align: center;">TELEFONE</td> <td style="text-align: center;">CORTA DE LIND</td> </tr> <tr> <td style="text-align: center;">ÁREAS PAVIMENTADAS</td> <td style="text-align: center;">Módulo urbano</td> </tr> </tbody> </table>		SERVIÇOS		CALÇAME	PAVIMENTAÇÃO	RUA	AVENIDAS	ÁGUA	ESGOTO	LUZ	ILUMINAÇÃO PÚBLICA	TELEFONE	CORTA DE LIND	ÁREAS PAVIMENTADAS	Módulo urbano
SERVIÇOS															
CALÇAME	PAVIMENTAÇÃO														
RUA	AVENIDAS														
ÁGUA	ESGOTO														
LUZ	ILUMINAÇÃO PÚBLICA														
TELEFONE	CORTA DE LIND														
ÁREAS PAVIMENTADAS	Módulo urbano														

787


BLOCO 5 1º PAVIMENTO
bloco de concreto



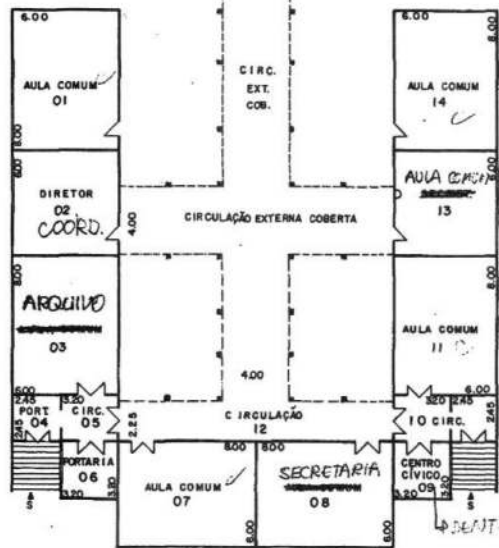
BLOCO 6 1º PAVIMENTO
bloco de concreto



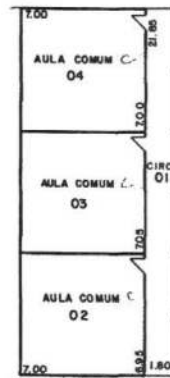
BLOCO 1- 1º PAVIMENTO
tijolo



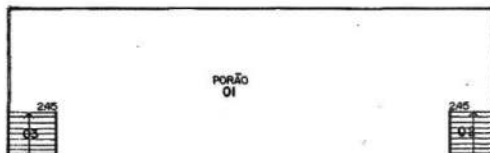
BLOCO 2
1º PAVIMENTO
tijolo



BLOCO 3 - 1º PAVIMENTO
tijolo



BLOCO 4- 1º PAVIMENTO
bloco de concreto



BLOCO 3-2º PAVIMENTO
tijolo



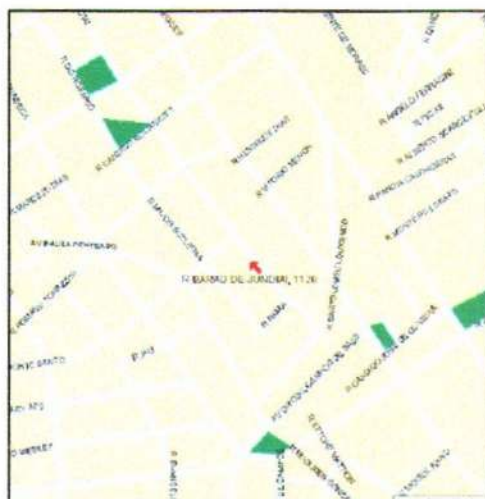
1182

UNIDADE DE PRESERVAÇÃO DO PATRIMÔNIO HISTÓRICO - CONDEPHAAT
ESCOLAS PÚBLICAS DO ESTADO DE SÃO PAULO - PROC. TOMB.: 24.929/86

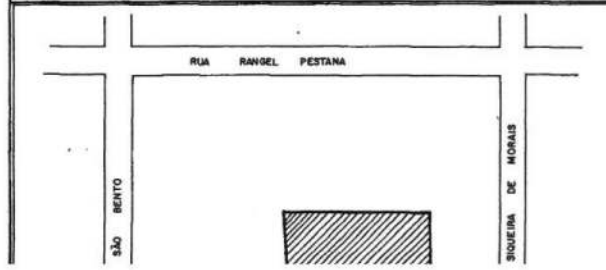
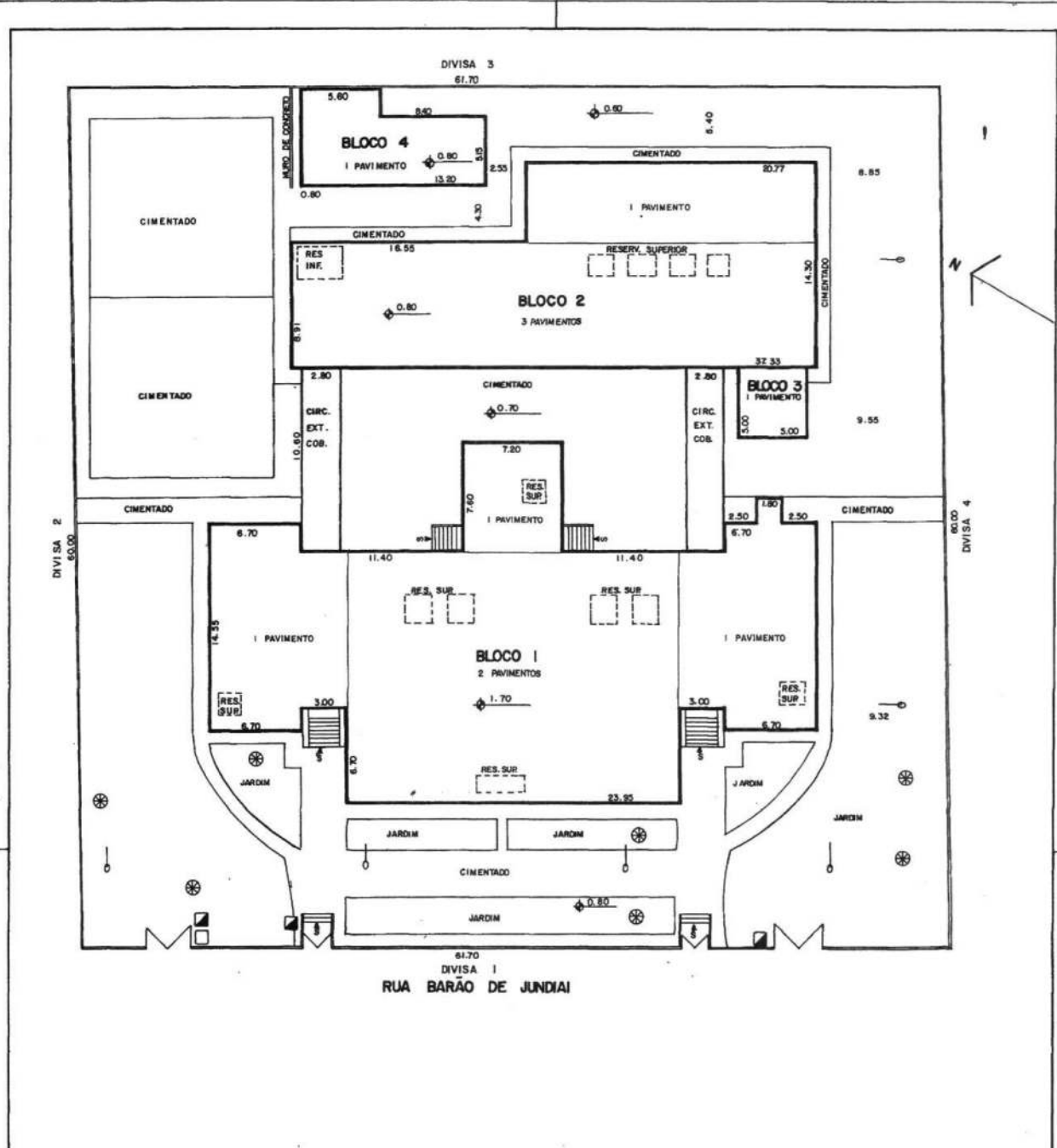
FICHA DE IDENTIFICAÇÃO DO EDIFÍCIO ESCOLAR

CÓD. 05.84.112 | EE Conde Parnaíba | R BR DE JUNDIAI, 1206 CEP 13200-000 | ANO CONSTR. 1906
02 PAVIMENTOS, 12 SALAS, 2 SALAS TÊRREAS, ESTÉRICA MAIS DESPOJADA, USO DE BEIRAIS, | AUTORIA: MAURO ALVARO
PEQUENOS FRONTOES NEG BARÓCOS

JUNDIAÍ



7283

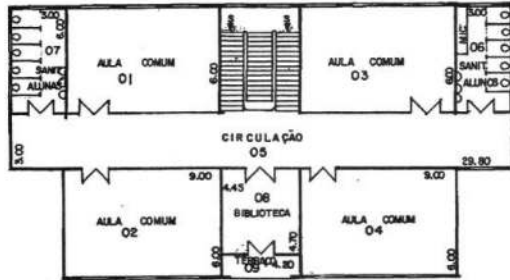


Árvore de grande porte	Poste de iluminação
Fossa	Poste com transformador
Fossa séptica	Indicação do norte
Poço	Para-raio
Poço semi-artesiano	Talude
Cota de nível	Adive
Entrada de água	Erosão
Entrada de luz	

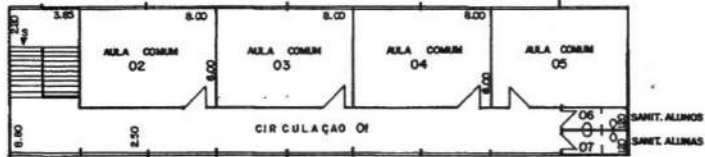
LEGENDA

SERVIÇOS	CLASS. METRÔNICA	RESERVAS	A	PRO	MANEJO LULA	EPONE	ETA LULA	M	PREL	METRO	PRO
----------	------------------	----------	---	-----	-------------	-------	----------	---	------	-------	-----

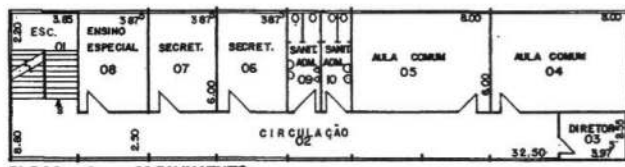
1184



BLOCO 1 2º PAVIMENTO
tijolo



BLOCO 2 3º PAVIMENTO
tijolo



BLOCO 2 2º PAVIMENTO
tijolo

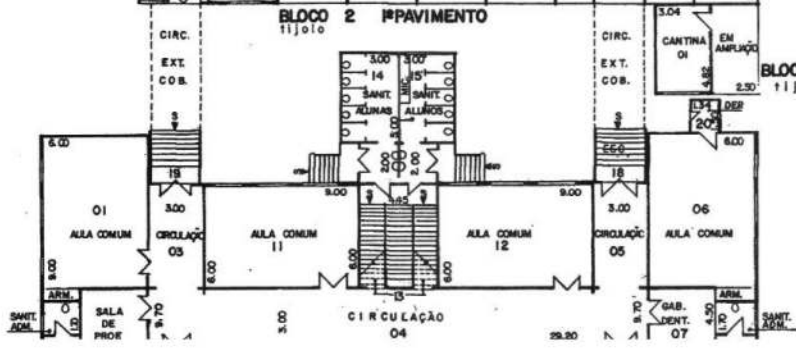


BLOCO 4 1º PAVIMENTO
tijolo



BLOCO 2 1º PAVIMENTO
tijolo

BLOCO 3 1º PAVIMENTO
tijolo




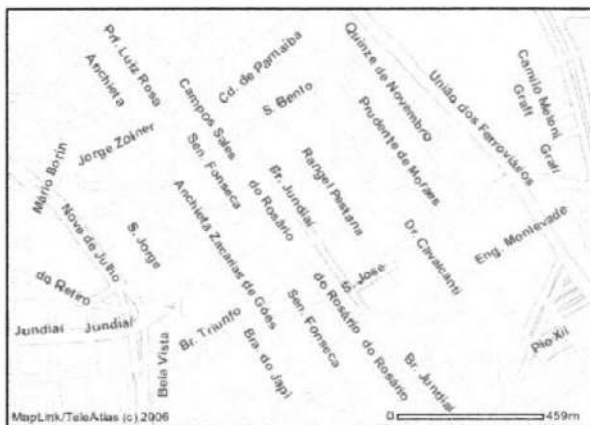
MES

UNIDADE DE PRESERVAÇÃO DO PATRIMÔNIO HISTÓRICO - CONDEPHAAT
ESCOLAS PÚBLICAS DO ESTADO DE SÃO PAULO - PROC. TOMB.: 24.929/86

FICHA DE IDENTIFICAÇÃO DO EDIFÍCIO ESCOLAR

CÓD. 05.84.101 | GRUPO ESCOLAR/BIBLIOTECA MUN NELSON FOOT | R BR DE JUNDIAI, 121 CEP 13200-000 | ANO CONSTR. 1894
02 PAVIMENTOS, INSPIRAÇÃO EM CHALET, 04 SALAS | AUTORIA: RAMOS DE AZEVEDO

JUNDIAÍ



MB6

UNIDADE DE PRESERVAÇÃO DO PATRIMÔNIO HISTÓRICO - CONDEPHAAT
ESCOLAS PÚBLICAS DO ESTADO DE SÃO PAULO - PROC. TOMB.: 24.929/86

FICHA DE IDENTIFICAÇÃO DO EDIFÍCIO ESCOLAR

CÓD. 05.84.101 | GRUPO ESCOLAR/BIBLIOTECA MUN NELSON FOOT | R BR DE JUNDIAI, 121 CEP 13200-000 | ANO CONSTR. 1894

02 PAVIMENTOS, INSPIRAÇÃO EM CHALET, 04 SALAS

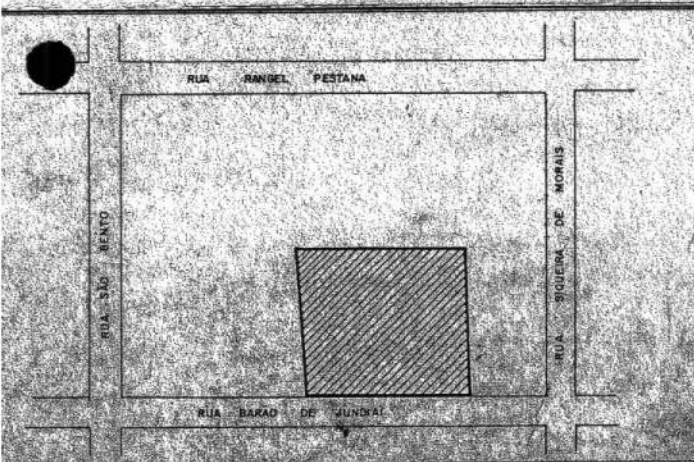
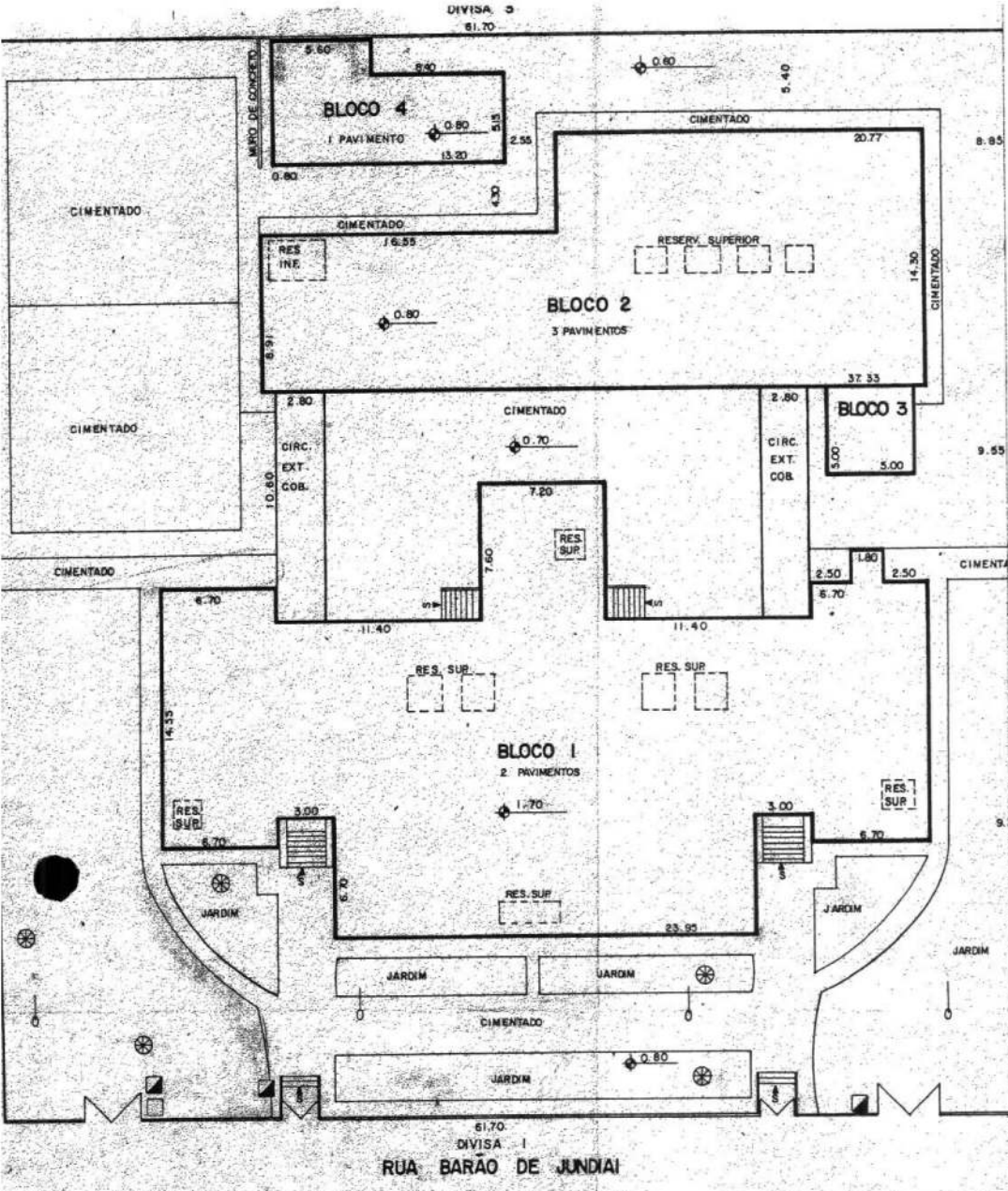
| AUTORIA.: RAMOS DE AZEVEDO

ENTORNO IMEDIATO

JUNDIAÍ



1784



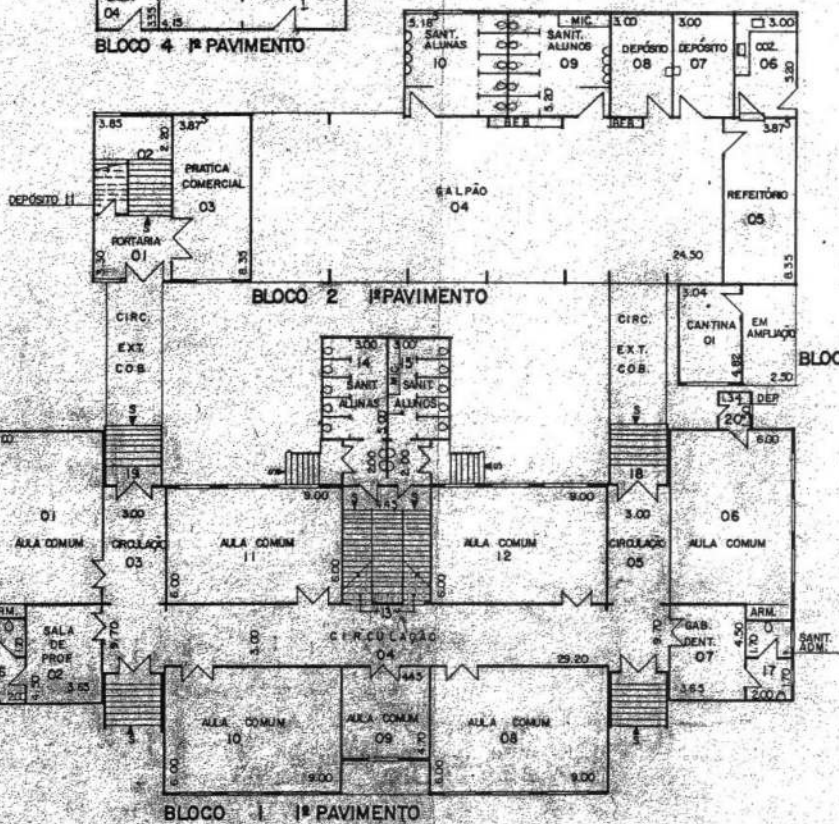
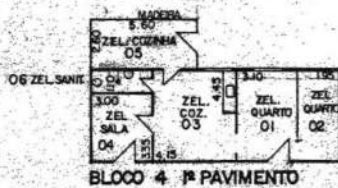
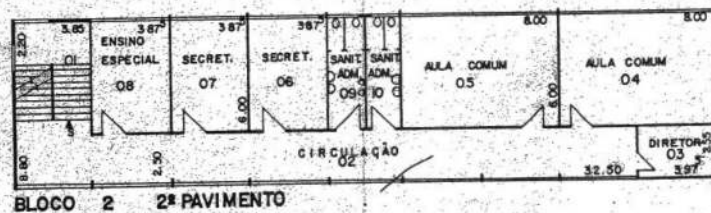
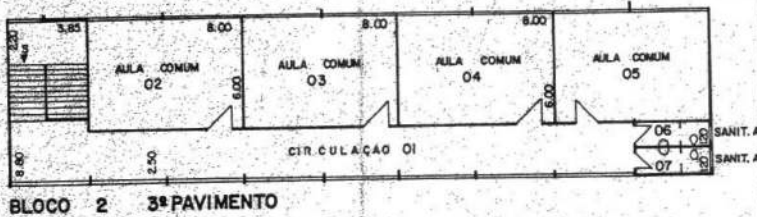
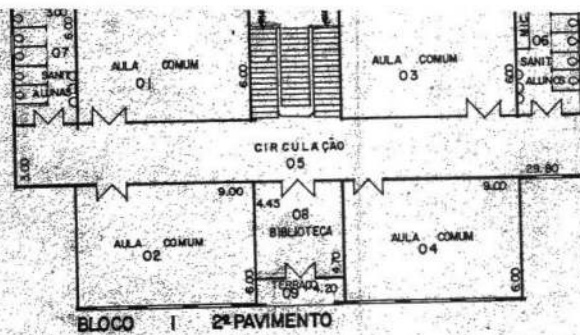
⊗	ÁRVORE DE GRANDE PORTE	○	POSTE DE ILUMINAÇÃO
F	FOSSA	⊞	POSTE COM TRANSFORMADOR
S	FOSSA SÉPTICA	→	INDICAÇÃO DO NORTE
P	POÇO	⊙	PARA-RAIO
PA	POÇO SEM-ARTESIANO	▨	TALUDE
⊕	COTA DE NÍVEL	⊗	ACLIVE
⬇	ENTRADA DE ÁGUA	⊙	EROSÃO
⬆	ENTRADA DE LUZ		

LEGENDA

SERVIÇOS	CAIXOTE INTERMEDIADOS	ÁREA RECREATIVA	ÁREA	ESPAÇO	LUZ	ILUMINAÇÃO PÚBLICA	TELEFONE	CALETA DE LIXO	ÁREAS PLUVIAIS	TALUDE INTERNO
RUA	S	N	S	N	S	N	S	N	S	N
BARÃO DE JUNDIAI										
SODREIRA DE MORAIS										
RANGEL PESTANA										
SÃO BENTO										

COMPANHIA DE CONSTRUÇÕES ESCOLARES DO ESTADO DE SÃO PAULO - CONESP
 NOME DO ESTABELECIMENTO
 E.E.P.G. CONDE DO PARNAIBA 0584112

788



COMPANHIA DE CONSTRUÇÕES ESCOLARES DO ESTADO DE SÃO PAULO - CONESP		4	
NOME DO ESTABELECIMENTO EEPG CONDE DO PARNAIBA		5	
ENDEREÇO RUA BARÃO DE JUNDIAI, 1105 - CENTRO - JUNDIAI		6	
05 8 4 1 1 2		7	
01		8	
		9	
		10	
		11	
		12	
		13	
		14	
		15	
		16	
		17	
		18	
		19	
		20	
		21	
		22	
		23	
		24	
		25	
		26	
		27	
		28	
		29	
		30	
		31	
		32	
		33	
		34	
		35	
		36	
		37	
		38	
		39	
		40	
		41	
		42	
		43	
		44	
		45	
		46	
		47	
		48	
		49	
		50	
		51	
		52	
		53	
		54	
		55	
		56	
		57	
		58	
		59	
		60	
		61	
		62	
		63	
		64	
		65	
		66	
		67	
		68	
		69	
		70	
		71	
		72	
		73	
		74	
		75	
		76	
		77	
		78	
		79	
		80	
		81	
		82	
		83	
		84	
		85	
		86	
		87	
		88	
		89	
		90	
		91	
		92	
		93	
		94	
		95	
		96	
		97	
		98	
		99	
		100	

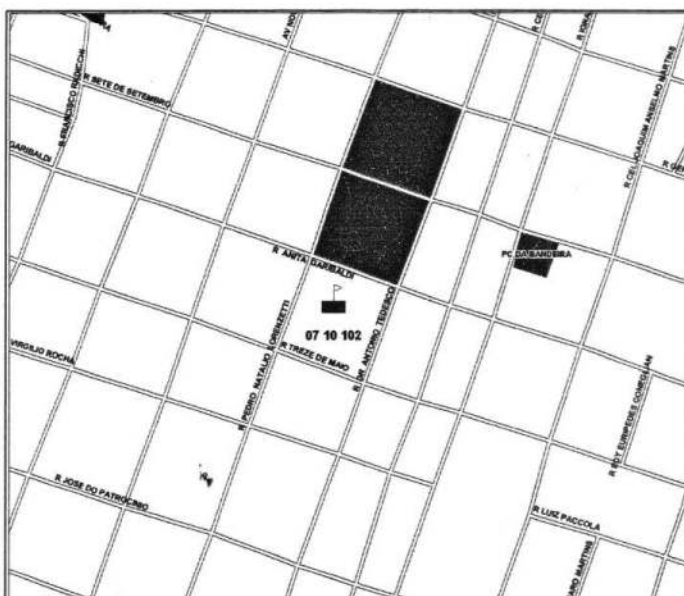

MBA

UNIDADE DE PRESERVAÇÃO DO PATRIMÔNIO HISTÓRICO - CONDEPHAAT
ESCOLAS PÚBLICAS DO ESTADO DE SÃO PAULO - PROC. TOMB.: 24.929/86

FICHA DE IDENTIFICAÇÃO DO EDIFÍCIO ESCOLAR

CÓD. 07.10.102 | EMEF ESPERANÇA DE OLIVEIRA | R. ANITA GARIBALDI, 959 CEP 18683-060 | ANO CONSTR. 1909
08 SALAS, TÉRREA, ESQUEMA QUE INCORPORA ALAS, COMO A DE PÁTIOS, A UM NÚCLEO CENTRAL | AUTORIA.: JOSÉ VAN HUMBEECK

LENÇÓIS PAULISTA



1790




UNIDADE DE PRESERVAÇÃO DO PATRIMÔNIO HISTÓRICO - CONDEPHAAT
ESCOLAS PÚBLICAS DO ESTADO DE SÃO PAULO - PROC. TOMB.: 24.929/86

FICHA DE IDENTIFICAÇÃO DO EDIFÍCIO ESCOLAR

CÓD. 07.10.102 | EMEF ESPERANÇA DE OLIVEIRA | R. ANITA GARIBALDI, 959 CEP 18683-060 | ANO CONSTR. 1909
08 SALAS, TÉRREA, ESQUEMA QUE INCORPORA ALAS, COMO A DE PÁTIOS, A UM NÚCLEO CENTRAL | AUTORIA: JOSÉ VAN HUMBEECK

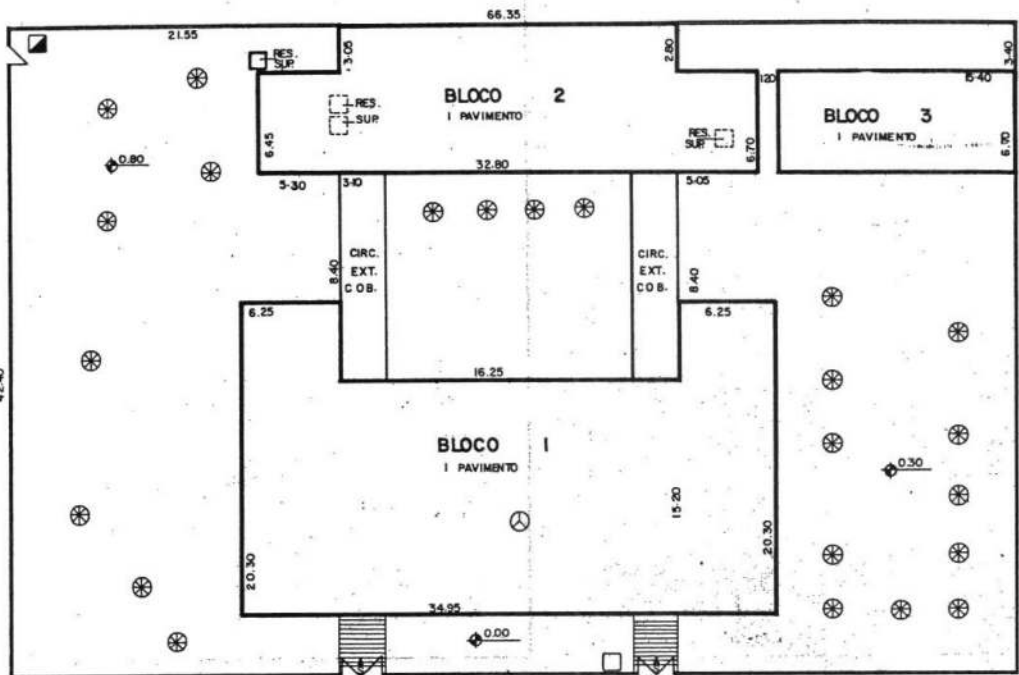
ENTORNO IMEDIATO

LENÇÓIS PAULISTA



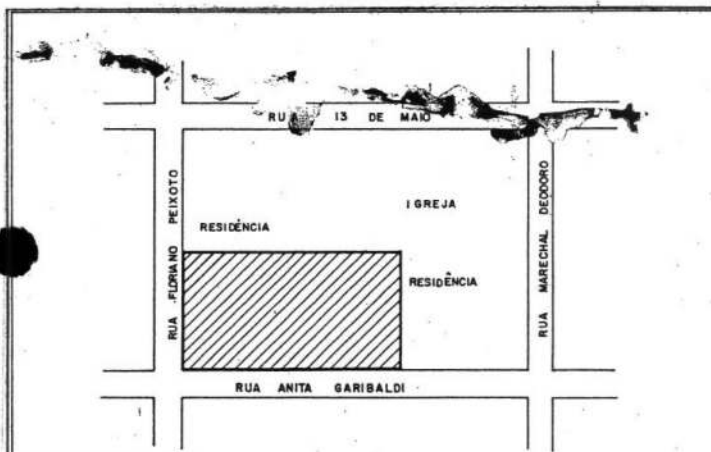
1197

DIVISA 3



DIVISA 1

RUA ANITA GARIBALDI



	ÁRVORE DE GRANDE PORTE		POSTE DE ILUMINAÇÃO
	FOSSA		POSTE COM TRANSFORMADOR
	FOSSA SÉPTICA		INDICAÇÃO DO NORTE
	POÇO		PARA-RAIO
	POÇO SEMI-ARTESIANO		TALUDE
	COTA DE NÍVEL		ACLIVE
	ENTRADA DE ÁGUA		EROSÃO
	ENTRADA DE LUZ		

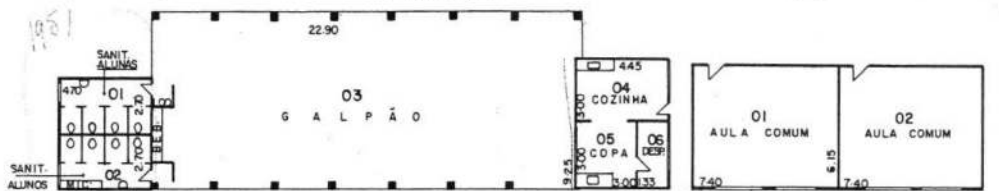
SERVIÇOS	CALÇAMA PAVIMENTADA		RUAS		ÁGUA		ESGOTO		LUZ		ILUMINAÇÃO PÚBLICA		TELEFONE		COLETA DE LIXO		ÁREAS PLUVIAS		PAVIMENTO ASFALTADO		
	S	N	S	N	S	N	S	N	S	N	S	N	S	N	S	N	S	N	S	N	
RUA ANITA GARIBALDI	X		X		X		X		X		X		X		X		X		X		X
RUA MARECHAL DEODORO																					
RUA 13 DE MAIO																					
RUA FLORIANO PEIXOTO																					

COMPANHIA DE CONSTRUÇÕES ESCOLARES DO ESTADO DE SÃO PAULO - CONESP		4		
DESENHO	NOME DO ESTABELECIAMENTO	3		
NAKAYA	EEPG ESPERANÇA DE OLIVEIRA 1914	2		
DATA	ENDEREÇO	1		
31/05/77	RUA ANITA GARIBALDI, 959 - CENTRO - LENÇÓIS PAULISTA	NR	OBSERVAÇÕES	DATA
VERIFICAÇÃO	BASE DE ELABORAÇÃO	4		
<i>Carvalho</i>	LEVANTAMENTO NO LOCAL	3		
CONTROLE	ESCALA	2		
	1:250	1		
		1		
		NR	MODIFICAÇÕES	DATA

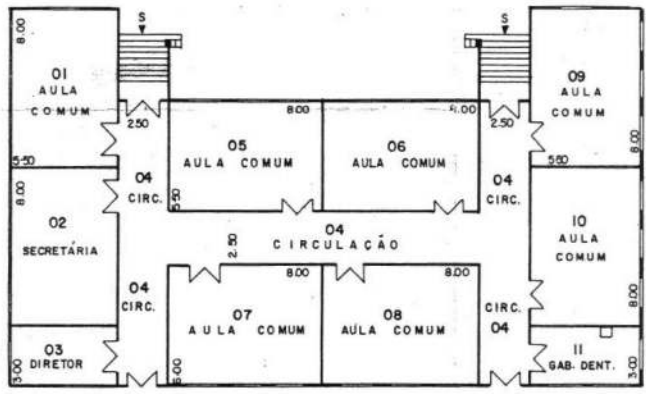
**BLOCO 2
1º PAVIMENTO**

195

192



**BLOCO 3
1º PAVIMENTO**



**BLOCO 1
1º PAVIMENTO**

CONSTRUÇÕES ESCOLARES DO ESTADO DE SÃO PAULO - CONESP		4		HIDRANTE
ENTRADA DE OLIVEIRA	071101102	3		BEBEDOURO
	01	2		LAVATÓRIO
		1		CHUVEIRO
			OBSERVAÇÕES	BIDE
				DATA

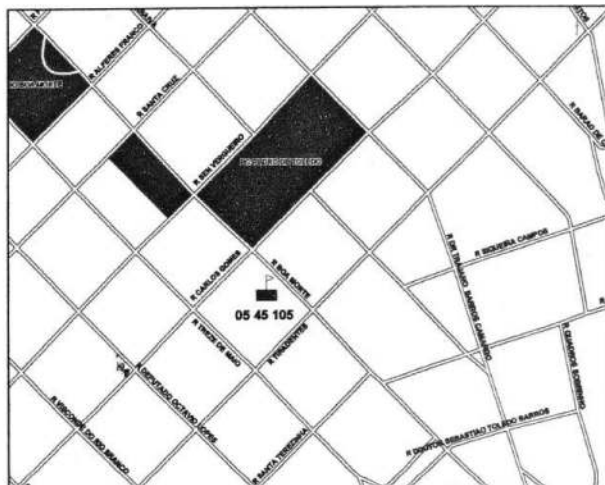

1193

UNIDADE DE PRESERVAÇÃO DO PATRIMÔNIO HISTÓRICO - CONDEPHAAT
ESCOLAS PÚBLICAS DO ESTADO DE SÃO PAULO - PROC. TOMB.: 24.929/86

FICHA DE IDENTIFICAÇÃO DO EDIFÍCIO ESCOLAR

CÓD. 05.45.105 | BIBL. E CASA DE CULTURA/ GE CEL FLAMINIO FERREIRA | R BOA MORTE, 471 CEP 13480-000 | ANO CONSTR. 1901
10 SALAS, PLANTA BÁSICA DE CAMPINAS, 02 PAVIMENTOS SOBRE PORÃO, FACHADA FIXA NEOCLÁSSICA | AUTORIA.: JOSÉ VAN HUMBEECK

LIMEIRA



1940



UNIDADE DE PRESERVAÇÃO DO PATRIMÔNIO HISTÓRICO - CONDEPHAAT
ESCOLAS PÚBLICAS DO ESTADO DE SÃO PAULO - PROC. TOMB.: 24.929/86

FICHA DE IDENTIFICAÇÃO DO EDIFÍCIO ESCOLAR

CÓD. 05.45.105 | BIBL. E CASA DE CULTURA/ GE CEL FLAMINIO FERREIRA | R BOA MORTE, 471 CEP 13480-000 | ANO CONSTR. 1901
10 SALAS, PLANTA BÁSICA DE CAMPINAS, 02 PAVIMENTOS SOBRE PORÃO, FACHADA FIXA NEOCLÁSSICA | AUTORIA.: JOSÉ VAN HUMBEECK

ENTORNO IMEDIATO

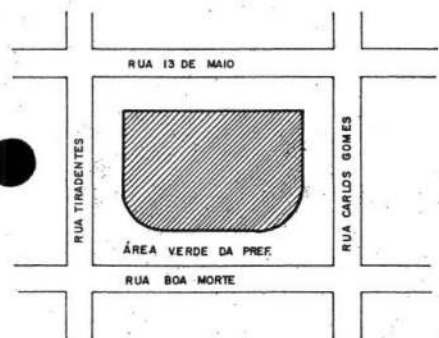
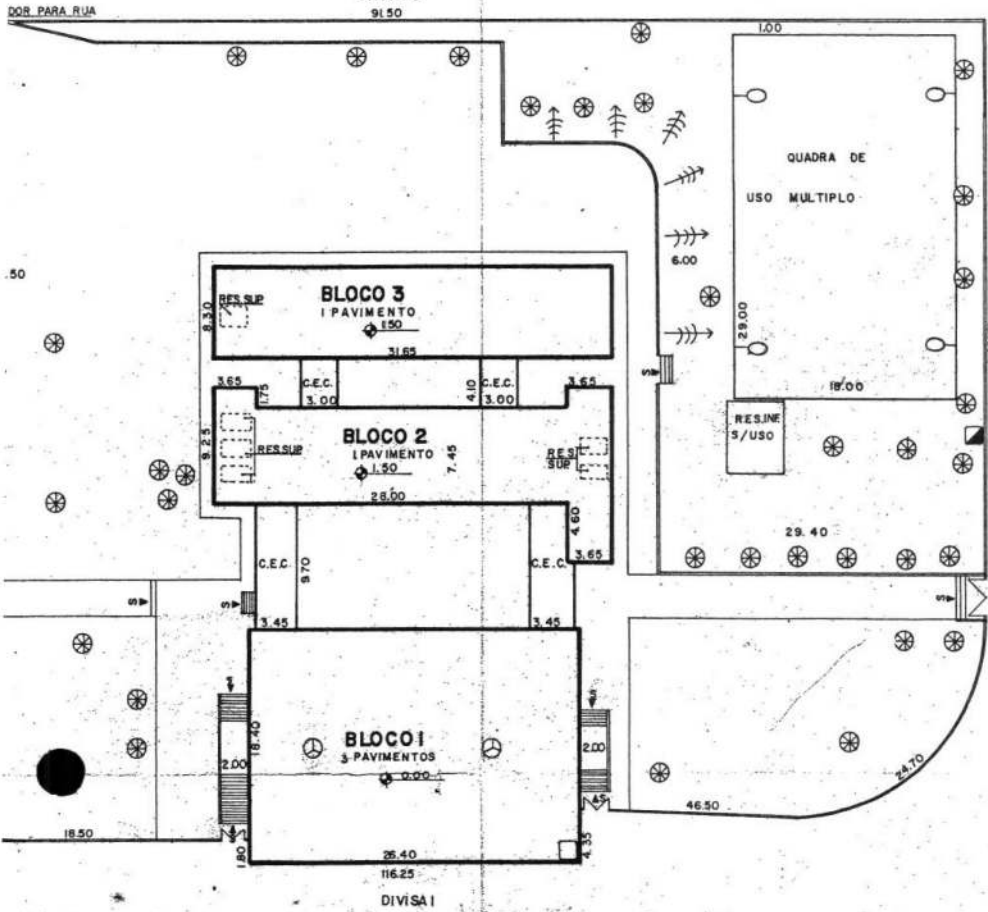
LIMEIRA



11950

RUA 13 DE MAIO

DIVISA 3
91.50



⊗ ÁRVORE DE GRANDE PORTE	○ POSTE DE ILUMINAÇÃO
⊖ FOSSA	⊖ POSTE COM TRANSFORMADOR
⊖ FOSSA SÉPTICA	→ INDICAÇÃO DO NORTE
⊖ POÇO	⊖ RASA-RAIO
⊖ POÇO SEM-ARTESIANO	⊖ TALUDE
⊖ COTA DE NÍVEL	⊖ ACLIVE
⊖ ENTRADA DE ÁGUA	⊖ EROSIÃO
⊖ ENTRADA DE LUZ	

LEGENDA

SERVIÇOS	CALÇAMEN-TO PAVIMENTADO		RUAS PAVIMENTADAS		ÁGUA	ESGOTO	LUZ	ILUMINAÇÃO PÚBLICA	TELEFONE	COLETA DE LIXO	ÁREAS PLUVIUM	TRABALHO INTERNO	
	S	N	S	N								S	N
1 BOA MORTE													
2 CARLOS GOMES													
3 13 DE MAIO													
4 TIRADENTES													
5													
6													

COMPANHIA DE CONSTRUÇÕES ESCOLARES DO ESTADO DE SÃO PAULO - CONESP

NOME DO ESTABELECIMENTO
EEPG CORONEL FLAMINIO FERREIRA DE CAMARGO

ENDEREÇO
RUA BOA MORTE Nº 471 - CENTRO - LIMEIRA

BASE DE ELABORAÇÃO
LEVANTAMENTO NO LOCAL

ESCALA
1:300

0545105
01
CADASTRO
1/2

4

3

2

1 IMPLANTAÇÃO: Quadra de Esportes 2-06-79

05 OBSERVAÇÕES DATA

4

3

2

1 MODIFICAÇÕES DATA

max

UNIDADE DE PRESERVAÇÃO DO PATRIMÔNIO HISTÓRICO - CONDEPHAAT
ESCOLAS PÚBLICAS DO ESTADO DE SÃO PAULO - PROC. TOMB.: 24.929/86

FICHA DE IDENTIFICAÇÃO DO EDIFÍCIO ESCOLAR

CÓD. FDE: 03.31.104 | EE CONDE MOREIRA LIMA

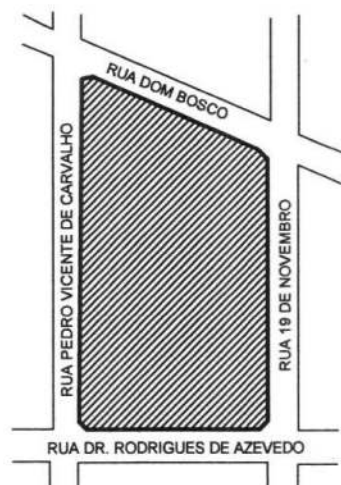
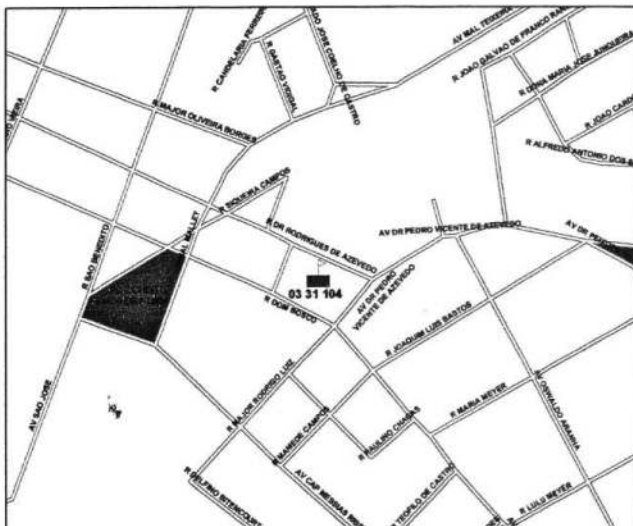

| RUA RODRIGUES DE AZEVEDO 436 - CEP 12600-000

| ANO CONSTR. 1911

10 SALAS, VOLUME DIFERENCIADO COM CANTOS ARREDONDADOS, TÉRREOS

| AUTORIA. MANUEL SABATER

LORENA



mapa

UNIDADE DE PRESERVAÇÃO DO PATRIMÔNIO HISTÓRICO - CONDEPHAAT
ESCOLAS PÚBLICAS DO ESTADO DE SÃO PAULO - PROC. TOMB.: 24.929/86

FICHA DE IDENTIFICAÇÃO DO EDIFÍCIO ESCOLAR

CÓD. FDE: 03.31.104 | EE CONDE MOREIRA LIMA | RUA RODRIGUES DE AZEVEDO 436 - CEP 12600-000 | ANO CONSTR.1911
10 SALAS, VOLUME DIFERENCIADO COM CANTOS ARREDONDADOS, TÉRREOS | AUTORIA. MANUEL SABATER

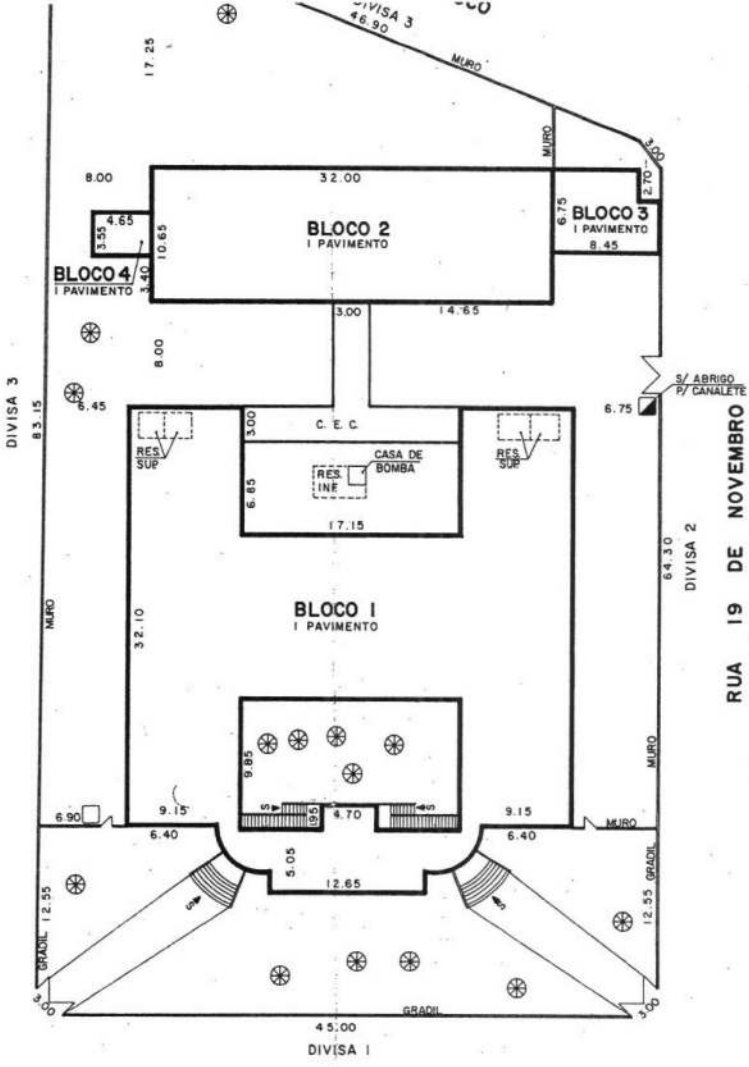
ENTORNO IMEDIATO

LORENA

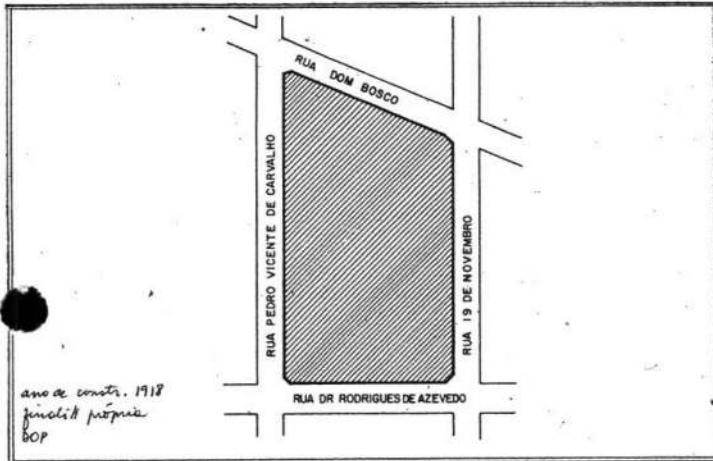


1990

RUA PEDRO VICENTE DE CARVALHO



RUA DR. RODRIGUES DE AZEVEDO



ÁRVORE DE GRANDE PORTE	POSTE DE ILUMINAÇÃO
FOSSA	POSTE COM TRANSFORMADOR
FOSSA SÉPTICA	INDICAÇÃO DO NORTE
POÇO	PARA-RAIO
POÇO SEMI-ARTESIANO	TALUDE
COTA DE NÍVEL	ACLIVE
ENTRADA DE ÁGUA	EROSÃO
ENTRADA DE LUZ	

LEGENDA

SERVIÇOS	CALÇAMAS		PAVIMENTAÇÃO		RUAS		ÁGUA		EGOTO		LUZ		ILUMINAÇÃO PÚBLICA		TELEFONE		COLETA DE LIXO		ÁGUAS PLUVIAIS		PAINTEIRO INTERNO		
	S	N	S	N	S	N	S	N	S	N	S	N	S	N	S	N	S	N	S	N	S	N	
1R. 19 DE NOVOEMBRO	X		X		X		X		X		X		X		X		X		X		X		X
2R. DR. RODRIGUES A	X		X		X		X		X		X		X		X		X		X		X		X
3R. PEDRO VIC. CARV	X		X		X		X		X		X		X		X		X		X		X		X
4R. DOM BOSCO	X		X		X		X		X		X		X		X		X		X		X		X
5																							
6																							

COMPANHIA DE CONSTRUÇÕES ESCOLARES DO ESTADO DE SÃO PAULO - CONESP		033.111.04	
DESENHO MAURO	NOME DO ESTABELECIMENTO E E P G CONDE DE MOREIRA LIMA	01	
DATA 23/03/77	ENDEREÇO RUA RODRIGUES DE AZEVEDO, 436, DOM BOSCO - LORENA	CADASTRO	
VERIFICAÇÃO <i>[assinatura]</i>	BASE DE ELABORAÇÃO PROJETO EXISTENTE PARCIAL	1/2	
CONTRATE <i>[assinatura]</i>	IMPLANTAÇÃO E MICROLOCALIZAÇÃO	ESCALA 1:300	

4		
3		
2		
1		
NR	OBSERVAÇÕES	DATA
4		
3		
2		
1		
NR	MODIFICAÇÕES	DATA

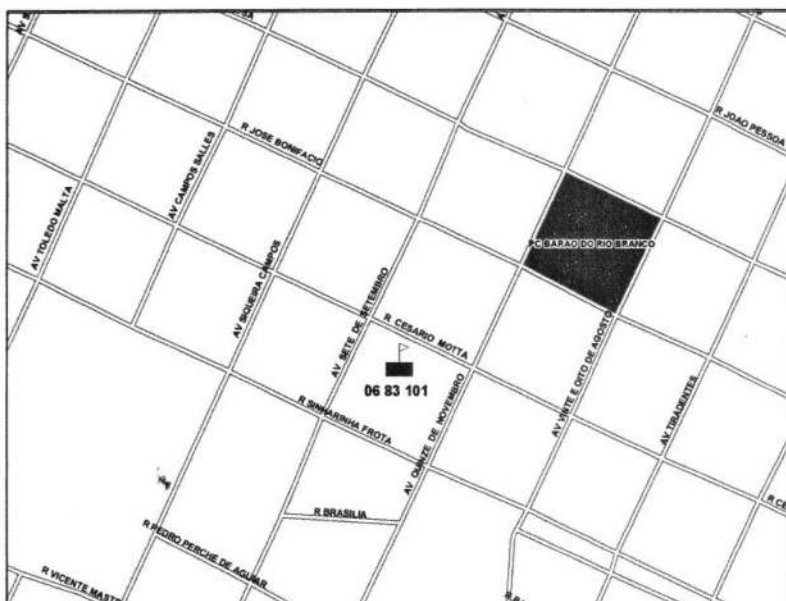


12000

UNIDADE DE PRESERVAÇÃO DO PATRIMÔNIO HISTÓRICO - CONDEPHAAT
ESCOLAS PÚBLICAS DO ESTADO DE SÃO PAULO - PROC. TOMB.: 24.929/86

FICHA DE IDENTIFICAÇÃO DO EDIFÍCIO ESCOLAR

CÓD. 06.83.101 | EE JOSÉ INOCENCIO DA COSTA | RUA CASARIO MOTA, 756 CEP 15990-000 | ANO CONSTR. 1909
08 SALAS, TÉRREA, ESQUEMA QUE INCORPORA ALAS, COMO A DE PÁTIOS, A UM NÚCLEO CENTRAL | AUTORIA.: JOSÉ VAN HUMBEECK

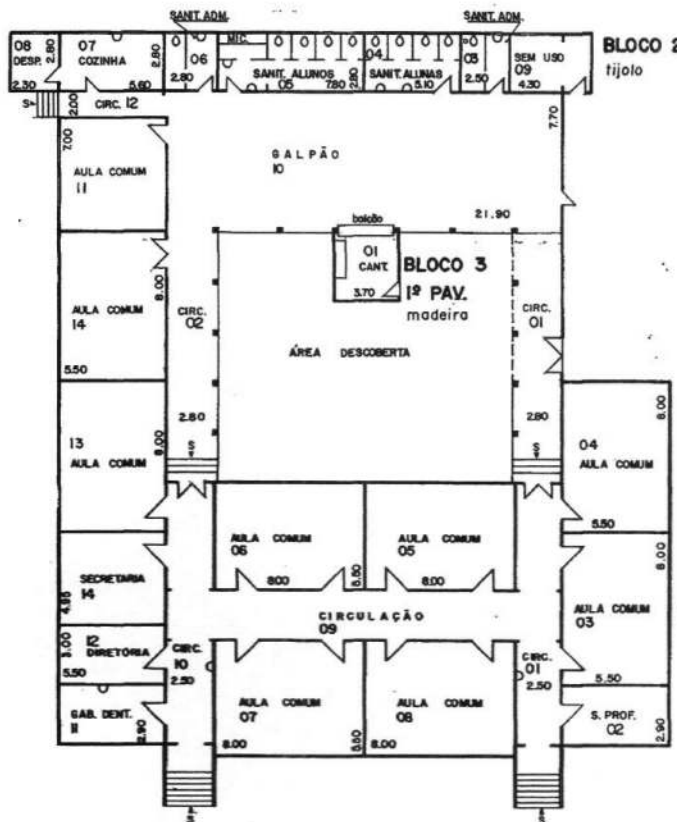
MATÃO



1202



BLOCO 4 - 1º PAVIMENTO
bloco de concreto



BLOCO 2-1º PAVIMENTO
tijolo

BLOCO 1-1º PAVIMENTO
tijolo

COMPANHIA DE CONSTRUÇÕES ESCOLARES DO ESTADO DE SÃO PAULO - CONESP		4		<input type="checkbox"/> HIDRANTE
NOME DO ESTABELECIMENTO		3		<input type="checkbox"/> BEBEDOURO
EEPG JOSÉ INOCÊNCIO DA COSTA		2		<input type="checkbox"/> LAVATÓRIO
Nº		1	ATUALIZAÇÃO	<input type="checkbox"/> CHUVEIRO
DATA		06/8/31/01	SERGIO	<input type="checkbox"/> BIDE
NOME DO PROJETO		01	OBSERVAÇÕES	
DATA			10/03/86	
			DATA	

1205

UNIDADE DE PRESERVAÇÃO DO PATRIMÔNIO HISTÓRICO - CONDEPHAAT
ESCOLAS PÚBLICAS DO ESTADO DE SÃO PAULO - PROC. TOMB.: 24.929/86

FICHA DE IDENTIFICAÇÃO DO EDIFÍCIO ESCOLAR

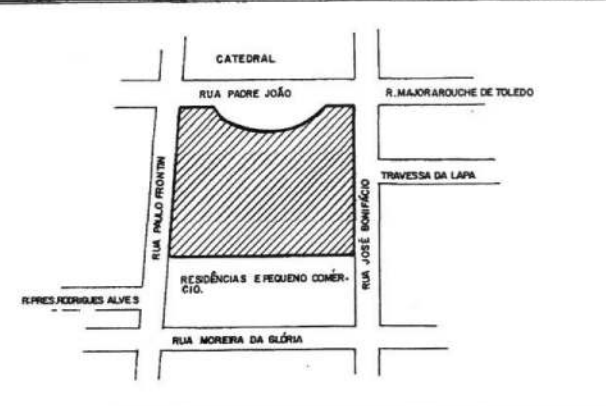
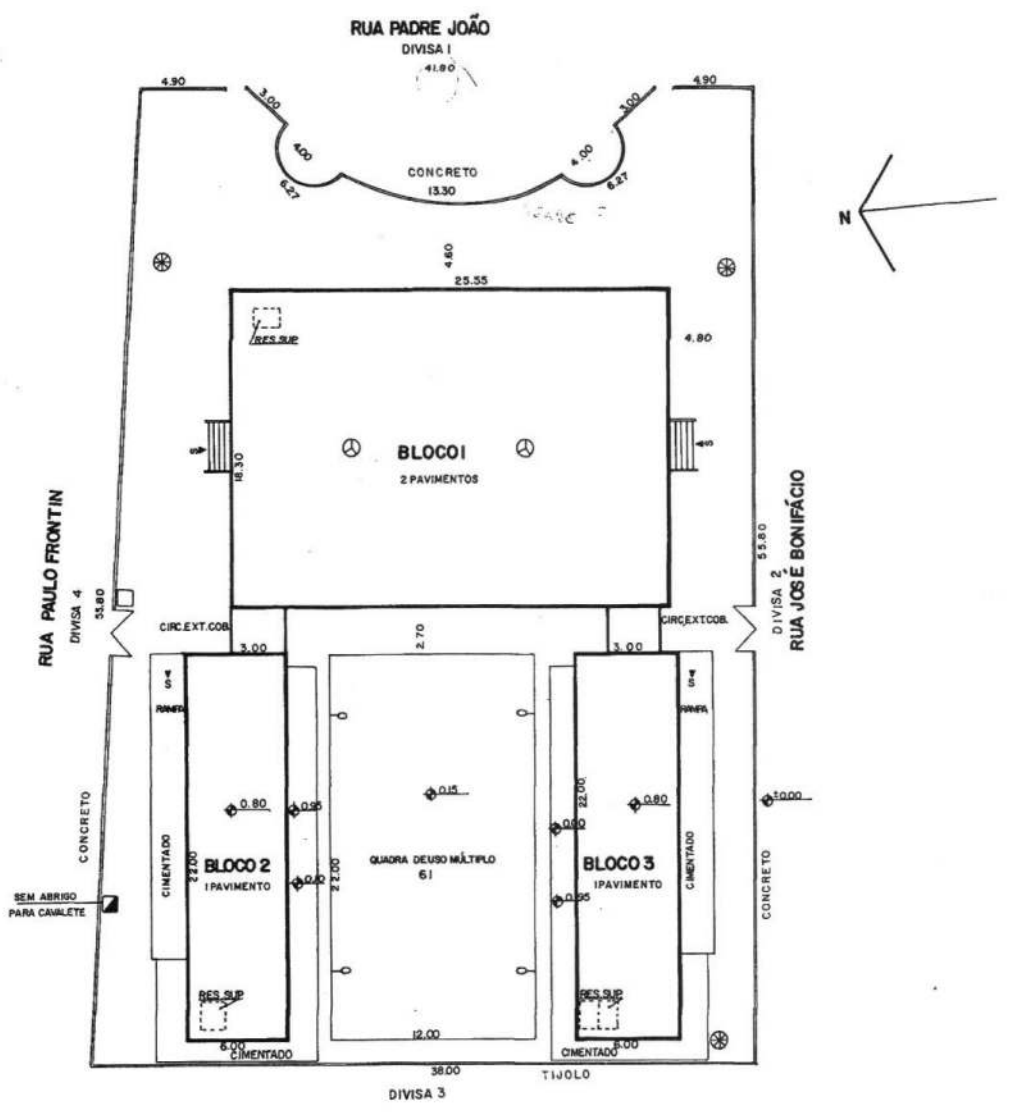
CÓD. 01.23.108 | EE CEL DE ALMEIDA | R. DR PAULO FRONTIN, 240 CEP 087100-050 | ANO CONSTR. 1901
10 SALAS, PLANTA BÁSICA DE CAMPINAS, 02 PAVIMENTOS SOBRE PORÃO, FACHADA FIXA NEOCLÁSSICA | AUTORIA.: JOSÉ VAN HUMBEECK

ENTORNO IMEDIATO

MOGI DAS CRUZES



12000



⊗	ÁRVORE DE GRANDE PORTE	○	POSTE DE ILUMINAÇÃO
F	FOSSA	⊞	POSTE COM TRANSFORMADOR
FS	FOSSA SÉPTICA	→	INDICAÇÃO DO NORTE
P	POÇO	⊗	RMRA - RAIO
PA	POÇO SEMI-ARTESIANO	⊞	TALUDE
⊕	COTA DE NÍVEL	⊞	ACLIVE
⊞	ENTRADA DE ÁGUA	⊞	EROSÃO
⊞	ENTRADA DE LUZ		

LEGENDA

SERVIÇOS	CALÇADOS		PAVIMENTOS		ÁGUA		ESGOTO		LUZ		ILUMINAÇÃO PÚBLICA		TELEFONE		COLETA DE LIXO		ÁGUAS PLUVIAIS		TUBOS INTERIORES		
	S	N	S	N	S	N	S	N	S	N	S	N	S	N	S	N	S	N	S	N	
1 PAULO FRONTIN																					
2 RUA MORNERA DA GLÓRIA																					
3 RUA JOSÉ BONIFÁCIO																					
4 RUA PADRE JOÃO																					
5																					
6																					

COMPANHIA DE CONSTRUÇÕES ESCOLARES DO ESTADO DE SÃO PAULO - CONESP

DESENHO: NINA N. DATA: 16/12/76

NOME DO ESTABELECIMENTO: **EEPG CORONEL ALMEIDA**

ENDEREÇO: RUA DR. PAULO FRONTIN Nº 240 - CENTRO - MOGI DAS CRUZES

VERIFICAÇÃO: BAK DE ELABORAÇÃO

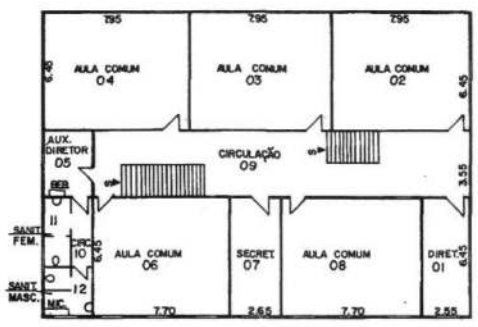
0123108

01

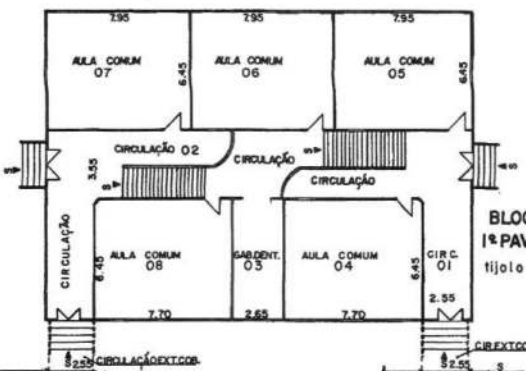
CADASTRO

4		
3		
2		
1		
Nº	OBSERVAÇÕES	DATA
4		
3		

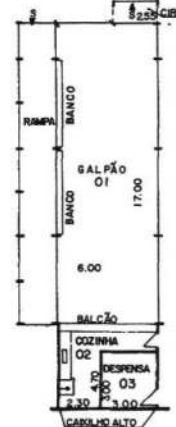
20x



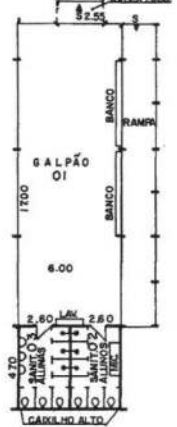
BLOCO I - 2º PAVIMENTO
tijolo



BLOCO I - 1º PAVIMENTO
tijolo



BLOCO 2 - 1º PAVIMENTO
tijolo



BLOCO 3 - 1º PAVIMENTO
tijolo

COMPANHIA DE CONSTRUÇÕES ESCOLARES DO ESTADO DE SÃO PAULO - CONESP			4			
NOME DO ESTABELECIMENTO EEPG CORONEL ALMEIDA			3			
CEMUNHO	ENDEREÇO	01 231 08	2			
N.º IN. N.º	RUA DR. PAULO FRONTIN Nº 240 - CENTRO - MOGI DAS CRUZES	01	1			
DATA			NR	OBSERVAÇÕES	DATA	
16/12/76			4			
VERIFICAÇÃO	SABE DE ELABORAÇÃO	CADASTRO	3			
6/7/3-1			2			

<input type="checkbox"/>	HIDRANTE
<input type="checkbox"/>	BEBEDOURO
<input type="checkbox"/>	LAVATÓRIO
<input type="checkbox"/>	CHUVEIRO
<input type="checkbox"/>	BIDE
<input type="checkbox"/>	VASO
<input type="checkbox"/>	MICTÓRIO

1208

UNIDADE DE PRESERVAÇÃO DO PATRIMÔNIO HISTÓRICO - CONDEPHAAT

ESCOLAS PÚBLICAS DO ESTADO DE SÃO PAULO - PROC. TOMB.: 24.929/86

FICHA DE IDENTIFICAÇÃO DO EDIFÍCIO ESCOLAR

CÓD. 05.13.102

| EE PE ARMANI


| R. SIQUEIRA CAMPOS, 132 CEP 13840-000

| ANO CONSTR. 1910

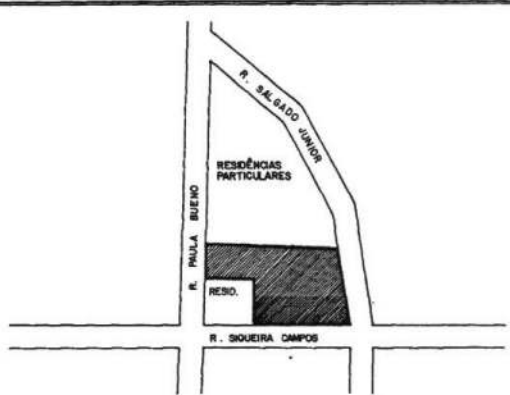
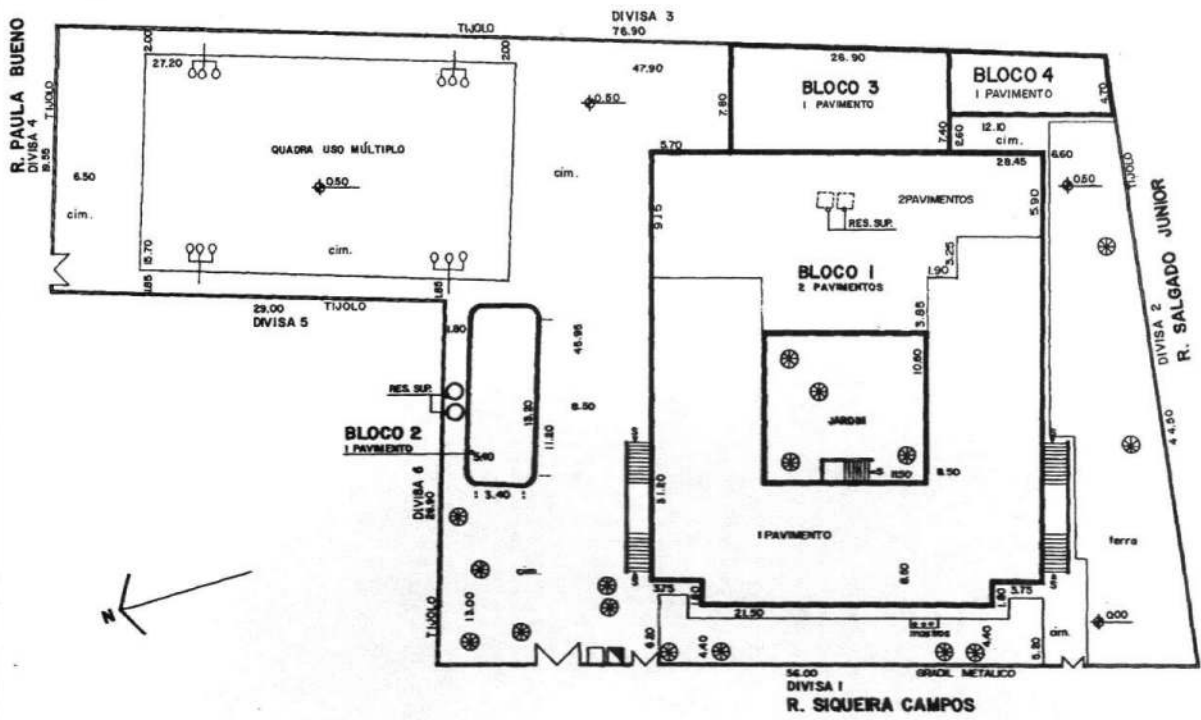
PLANTA EM "U", ACESSOS LATERAIS, FACHADA SIMPLES-HUMBEEK E VARIAÇÕES ORNAMENTAIS-MARONI | AUTORIA: HUMBEEK/MAURO ALVARO

ENTORNO IMEDIATO

MOGI GUAÇU



120/10

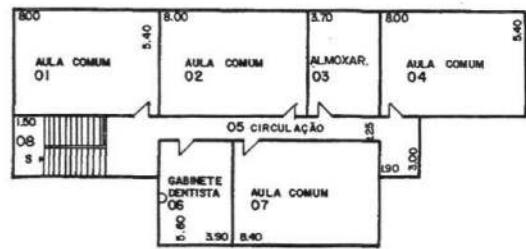


⊗	ÁRVORE DE GRANDE PORTE	○	POSTE DE ILUMINAÇÃO
(F)	FOSSA	⊕	POSTE COM TRANSFORMADOR
(S)	FOSSA SÉPTICA	→	INDICAÇÃO DO NORTE
(P)	POÇO	⊙	PARA-RAIO
(PA)	POÇO SEMI-ARTESIANO	▨	TALUDE
⊕	COTA DE NÍVEL	⊗	ACLIVE
⊕	ENTRADA DE ÁGUA	⊗	EROSÃO
⊕	ENTRADA DE LUZ		

SERVIÇOS	LEGENDA											
	ALCANTARILHAMENTO	ÁREAS	ÁREAS	ÁREAS	ÁREAS	ÁREAS	ÁREAS	ÁREAS	ÁREAS	ÁREAS	ÁREAS	ÁREAS
R. SIQUEIRA CAMPOS	X	X	X	X	X	X	X	X	X	X	X	X
R. PAULA BUENO	X	X	X	X	X	X	X	X	X	X	X	X
R. SALGADO JUNIOR	X	X	X	X	X	X	X	X	X	X	X	X
4												
5												
6												

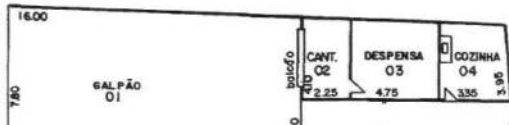
COMPANHIA DE CONSTRUÇÕES ESCOLARES DO ESTADO DE SÃO PAULO - CONESP		0513102		ALTERADO		ANGÉLICA		08-06-84	
NOME DO ESTABELECIMENTO EEPG PADRE ARMANI		01		OBSERVAÇÕES				DATA	
R. SIQUEIRA CAMPOS, 132 - CENTRO - MOGI GUAÇÚ		CADASTRO							
BASE DE ELABORAÇÃO LEVANTAMENTO NO LOCAL									

1210

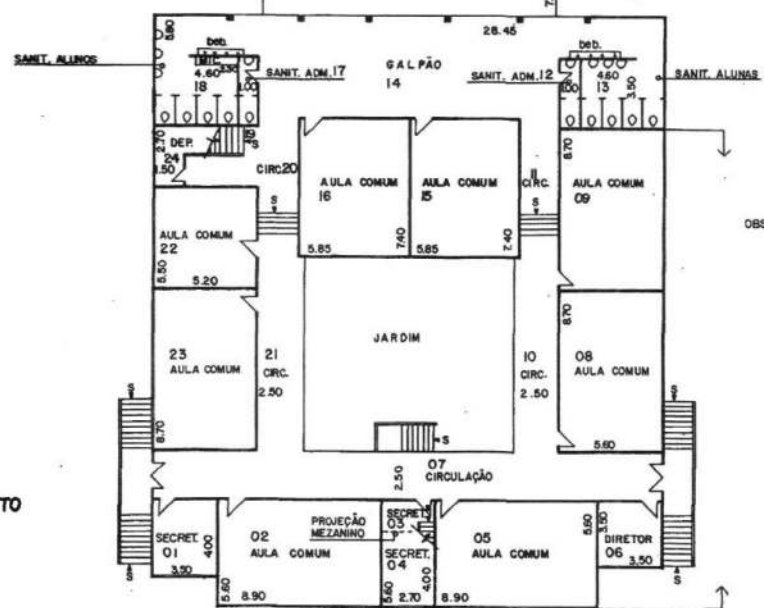


BLOCO 1 - 2º PAVIMENTO
tijolo

BLOCO 3
1º PAVIMENTO
tijolo

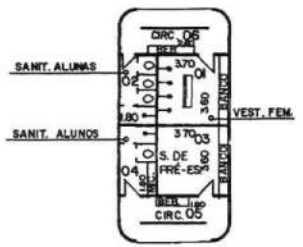


BLOCO 4
1º PAVIMENTO
tijolo



BLOCO 1 - 1º PAVIMENTO
tijolo

OBS: ESTA PARTE DO BLOCO 1 POSSUI PORÃO, MAS ESTE TEM Htmax. 1,30m.



BLOCO 2 - 1º PAVIMENTO
tijolo

COMPANHIA DE CONSTRUÇÕES ESCOLARES DO ESTADO DE SÃO PAULO - CONESP								<input type="checkbox"/> HIDRANTE <input type="checkbox"/> BEBEDOURO <input type="checkbox"/> LAVATÓRIO <input type="checkbox"/> CHUVEIRO <input type="checkbox"/> BIDE	
DESENHO	W. S.	0513102	4	ALTERADO	ANSELICA	08-08-84			
DATA	EMISSÃO	01	3	OBSERVAÇÕES		DATA			
NOME DO ESTABELECIMENTO		0513102							
EEPGE PADRE ARMANI									

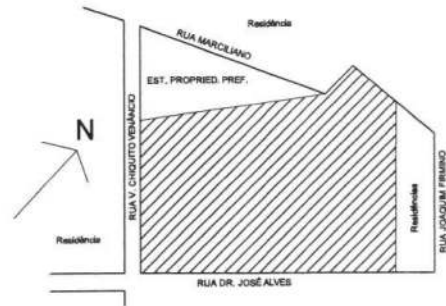
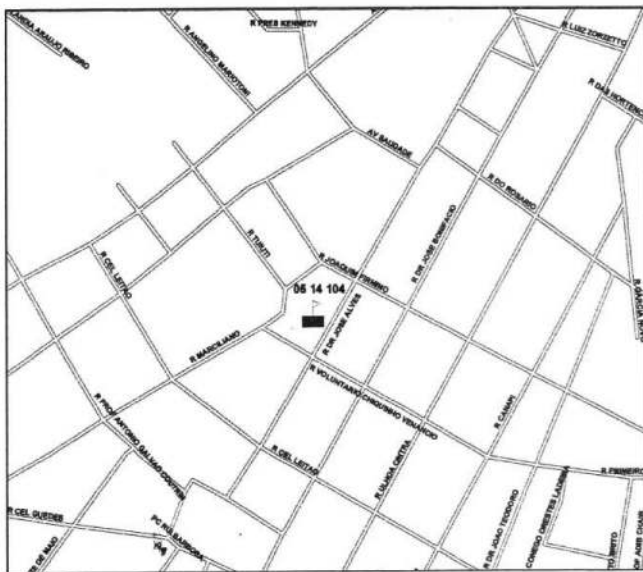

1211

UNIDADE DE PRESERVAÇÃO DO PATRIMÔNIO HISTÓRICO - CONDEPHAAT
ESCOLAS PÚBLICAS DO ESTADO DE SÃO PAULO - PROC. TOMB.: 24.929/86

FICHA DE IDENTIFICAÇÃO DO EDIFÍCIO ESCOLAR

CÓD. FDE: 05.14.104 | EE DR RODRIGUES ALVES | PÇA DR JOSÉ ALVES 195 - CEP 13800-000 | ANO CONSTR.1919
REVISÃO DO ESQUEMA DE CIRCULAÇÃO CENTRAL DO SEC XIX | AUTORIA.: CESAR MARCHISIO

MOGI MIRIM



1212


UNIDADE DE PRESERVAÇÃO DO PATRIMÔNIO HISTÓRICO - CONDEPHAAT
ESCOLAS PÚBLICAS DO ESTADO DE SÃO PAULO - PROC. TOMB.: 24.929/86

FICHA DE IDENTIFICAÇÃO DO EDIFÍCIO ESCOLAR

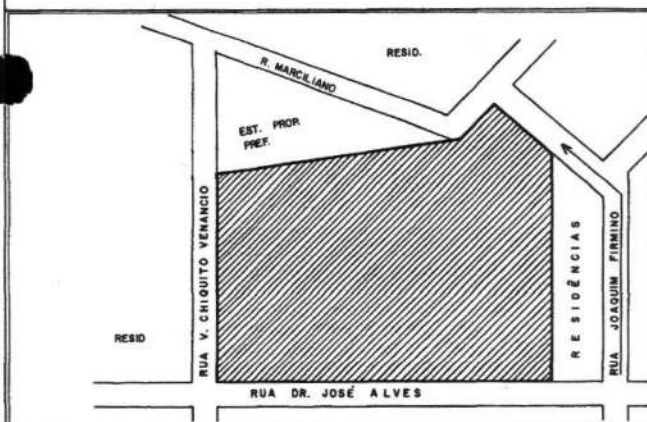
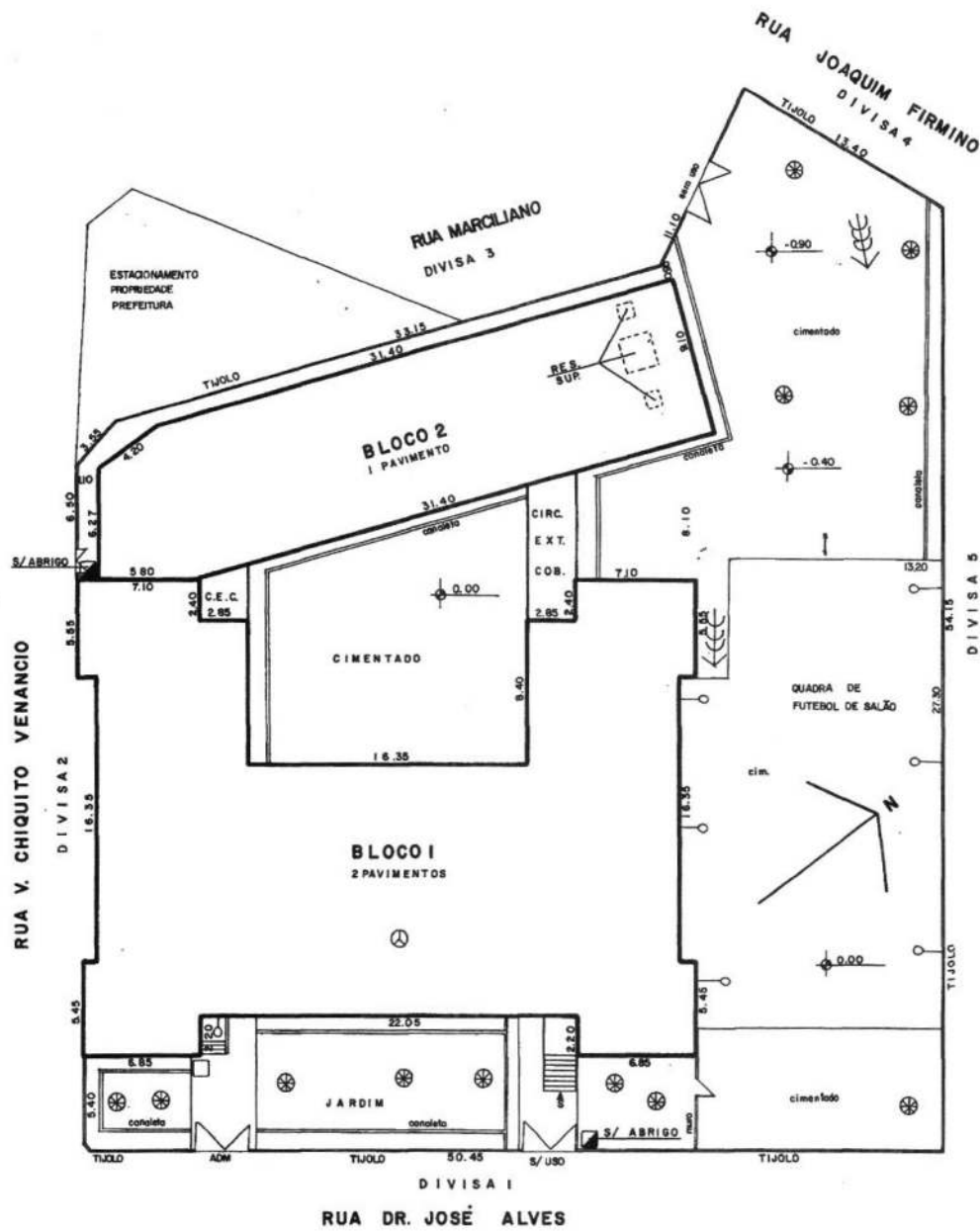
CÓD. FDE: 05.14.104 | EE DR RODRIGUES ALVES | PÇA DR JOSÉ ALVES 195 - CEP 13800-000 | ANO CONSTR. 1919
REVISÃO DO ESQUEMA DE CIRCULAÇÃO CENTRAL DO SEC XIX | AUTORIA.: CESAR MARCHISIO

ENTORNO IMEDIATO

MOGI MIRIM



123



ÁRVORE DE GRANDE PORTE	POSTE DE ILUMINAÇÃO
FOSSA	POSTE COM TRANSFORMADOR
FOSSA SÉPTICA	INDICAÇÃO DO NORTE
POÇO	PARA-RAIO
POÇO SEMI-ARTESIANO	TALUDE
COTA DE NÍVEL	ACLIVE
ENTRADA DE ÁGUA	EROSÃO
ENTRADA DE LUZ	

LEGENDA

SERVIÇOS	CALÇADAM		PAVIMENTOS		ÁGUA		ESGOTO		LUZ		ILUMINAÇÃO PÚBLICA		TELEFONE		COLETA DE LIXO		ÁREAS PLUVIAIS		TÉRMINO INTERNO	
	S	N	S	N	S	N	S	N	S	N	S	N	S	N	S	N	S	N	S	N
RUA DR. J. ALVES																				
RUA V. CHIQUITO VENANCIO	X		X		X		X		X		X		X		X		X		X	
RUA MARCILIANO	X		X		X		X		X		X		X		X		X		X	
RUA J. FIRMINO	X		X		X		X		X		X		X		X		X		X	

COMPANHIA DE CONSTRUÇÕES ESCOLARES DO ESTADO DE SÃO PAULO - CONESP			
DESENHO WILTON	NOME DO ESTABELECIMENTO E.E.P.G. DR. OSCAR RODRIGUES ALVES	0514104	
DATA 9/03/77	ENDEREÇO RUA DR. JOSÉ ALVES, 195 - CENTRO - MOGI MIRIM	01	
VERIFICAÇÃO	BASE DE ELABORAÇÃO		
4			
3			
2			
1			
NR	OBSERVAÇÕES	DATA	
4			
-			

12/10

UNIDADE DE PRESERVAÇÃO DO PATRIMÔNIO HISTÓRICO - CONDEPHAAT

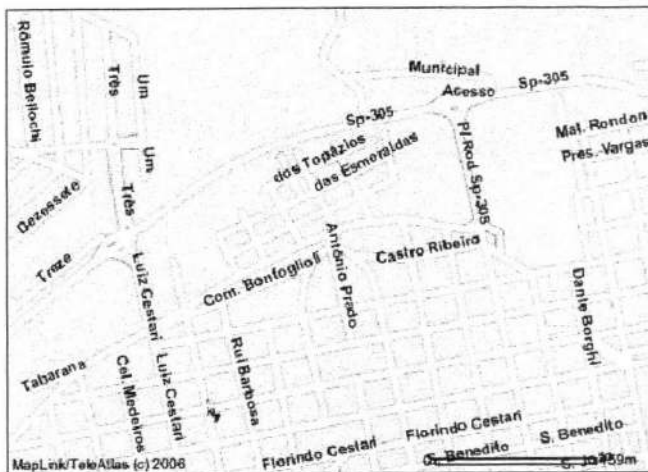

ESCOLAS PÚBLICAS DO ESTADO DE SÃO PAULO - PROC. TOMB.: 24.929/86

FICHA DE IDENTIFICAÇÃO DO EDIFÍCIO ESCOLAR

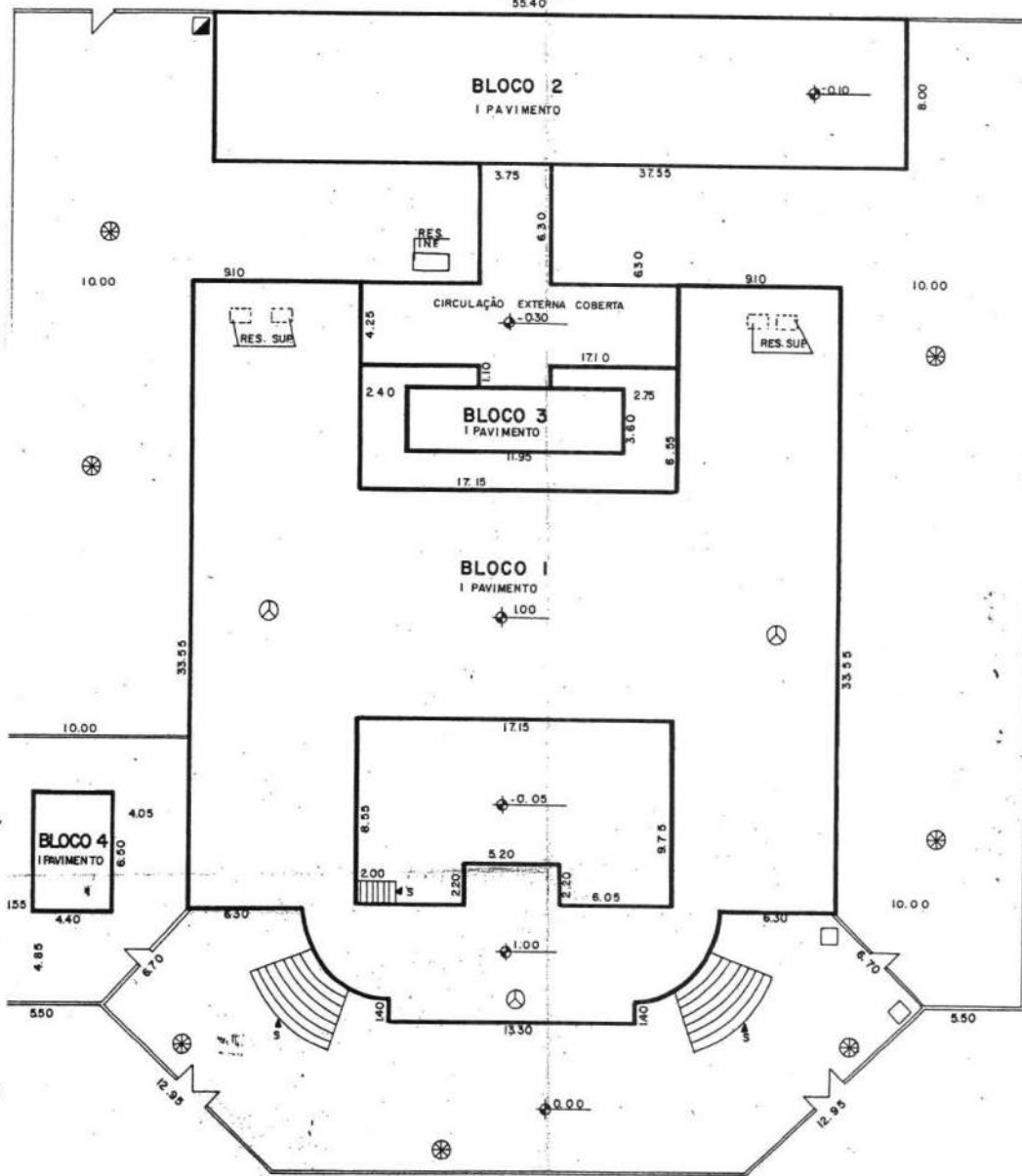
CÓD. FDE: 06.62.102 | EMEF DR RAUL DA ROCHA MEDEIROS | PÇA DA BANDEIRA 43 - CEP 15910-000 | ANO CONSTR.1911

10 SALAS, VOLUME DIFERENCIADO COM CANTOS ARREDONDADOS, TÉRREOS | AUTORIA: MANUEL SABATER

MONTE ALTO

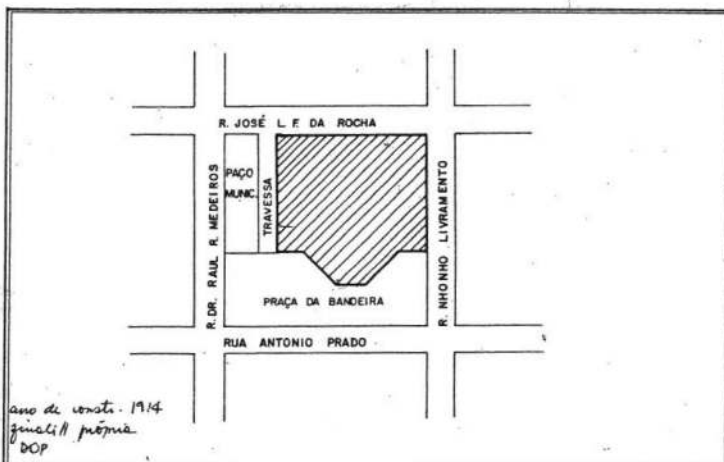


1216



PRAÇA DA BANDEIRA

SEM HIDRÔMETRO




ano de const. 1914
quarta praça
DOP

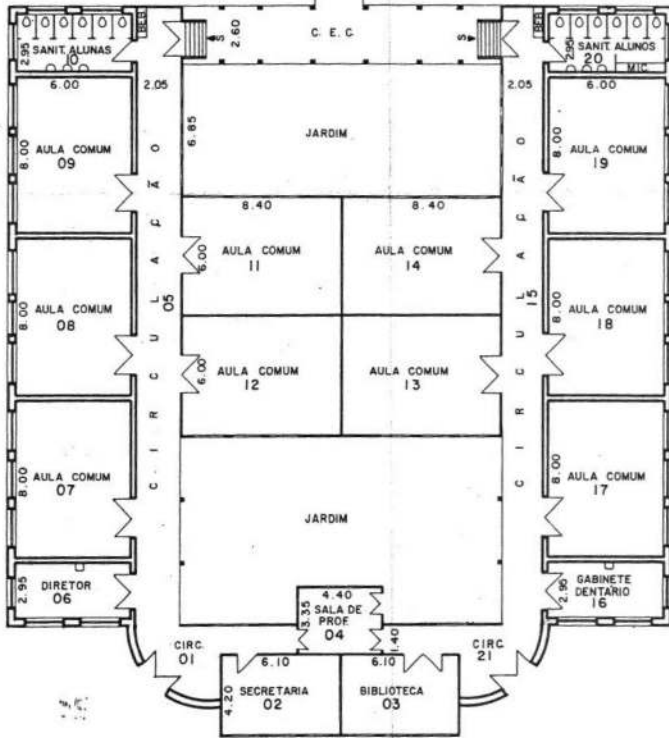
⊗	ÁRVORE DE GRANDE PORTE	○	POSTE DE ILUMINAÇÃO
F	FOSSA	⊞	POSTE COM TRANSFORMADOR
FS	FOSSA SÉPTICA	➔	INDICAÇÃO DO NORTE
P	POÇO	⊗	PARA-RAIO
PA	POÇO SEMI-ARTESIANO	▨	TALUDE
◆	COTA DE NÍVEL	⊗	ACLIVE
■	ENTRADA DE ÁGUA	⊗	EROSÃO
□	ENTRADA DE LUZ		

SERVIÇOS	CALÇADOS PAVIMENTADOS		RUAS PAVIMENTADAS		ÁGUA		ESGOTO		LUZ		ILUMINAÇÃO PÚBLICA		TELEFONE		COLETA DE LIXO		ÁGUAS PLUVIAIS		TRÂNSITO INTERNO		
	S	N	S	N	S	N	S	N	S	N	S	N	S	N	S	N	S	N	S	N	
RUA ANTONIO PRADO	X		X		X		X		X		X		X		X		X		X		X
RUA R. R. MEDEIROS	X		X		X		X		X		X		X		X		X		X		X
RUA JOSE L.F. DA ROCHA	X		X		X		X		X		X		X		X		X		X		X
RUA NHONHO LIVRAM	X		X		X		X		X		X		X		X		X		X		X
5																					
6																					

COMPANHIA DE CONSTRUÇÕES ESCOLARES DO ESTADO DE SÃO PAULO - CONESP		0662102		OBSERVAÇÕES		DATA	
DESENHO SANDRA	NOME DO ESTABELECIMENTO EEPG DR. RAUL DA ROCHA MEDEIROS	01					
DATA 17-6-77	ENDEREÇO PRAÇA DA BANDEIRA, 43 - CENTRO-MONTE ALTO	CADASTRO					
VERIFICAÇÃO 10/20/77	BASE DE ELABORAÇÃO LEVANTAMENTO NO LOCAL	1/2					
CONTROLE 5	IMPLANTAÇÃO E MICROLOCALIZAÇÃO	ESCALA 1:200					



BLOCO 2 - 1º PAVIMENTO



BLOCO 1 - 1º PAVIMENTO

A DE CONSTRUÇÕES ESCOLARES DO ESTADO DE SÃO PAULO - CONESP		4				<input checked="" type="checkbox"/> HIDRAN
MUNICÍPIO DE MOREIRA LIMA		3				<input type="checkbox"/> BEBED.
0331104		2				<input type="checkbox"/> LAVAT.
		1				<input type="checkbox"/> CHUVE
		Nº	OBSERVAÇÕES	DATA		<input type="checkbox"/> BIDE

12190



UNIDADE DE PRESERVAÇÃO DO PATRIMÔNIO HISTÓRICO - CONDEPHAAT
ESCOLAS PÚBLICAS DO ESTADO DE SÃO PAULO - PROC. TOMB.: 24.929/86

FICHA DE IDENTIFICAÇÃO DO EDIFÍCIO ESCOLAR

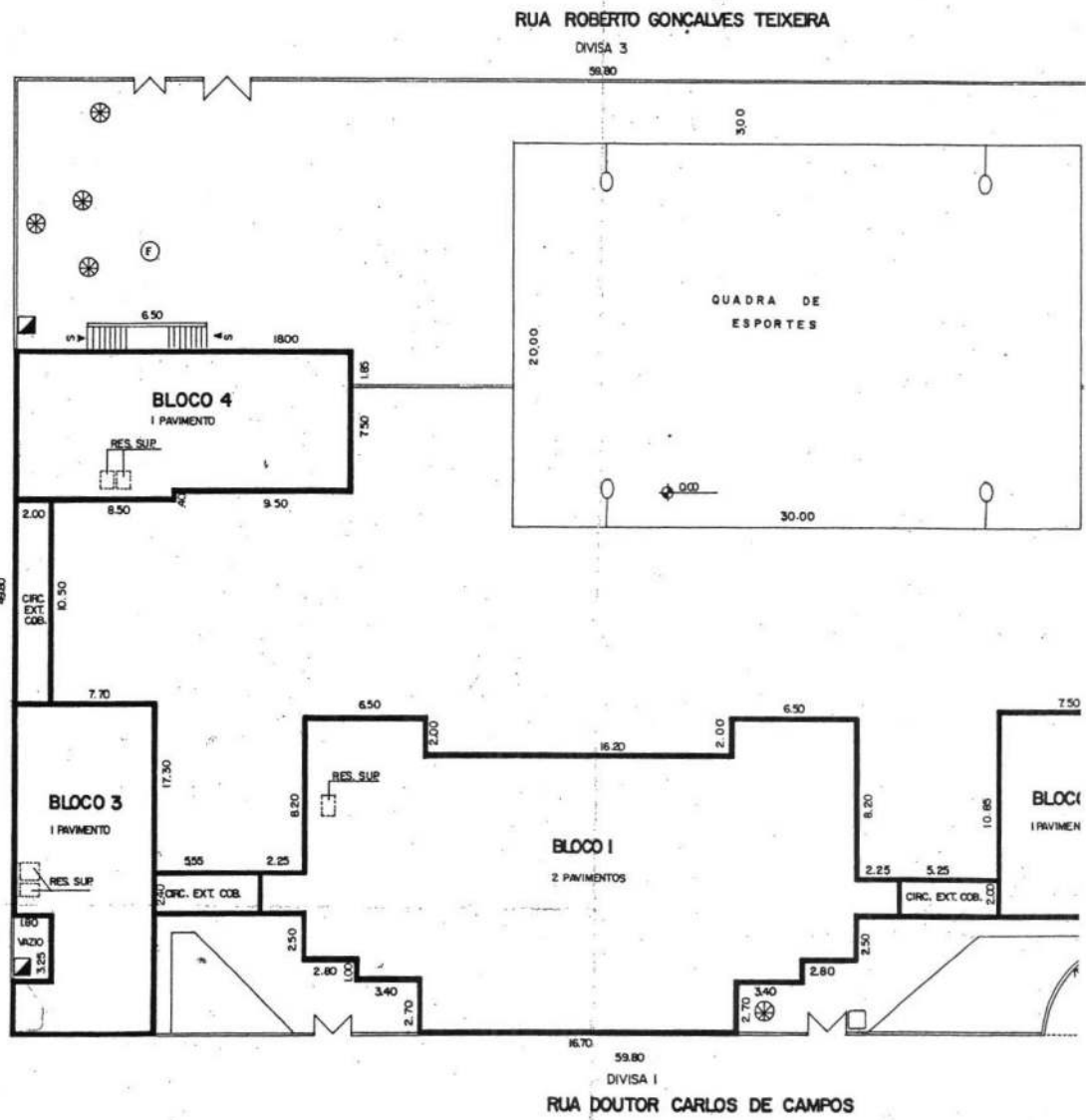
CÓD. FDE: 05.17.101 | EE CEL. DOMINGOS FERREIRA | RUA DR CARLOS DE CAMPOS 24 - CEP 13190-000 | ANO CONSTR. 1913
AUTORIA.: HERCULES BECARI

ENTORNO IMEDIATO

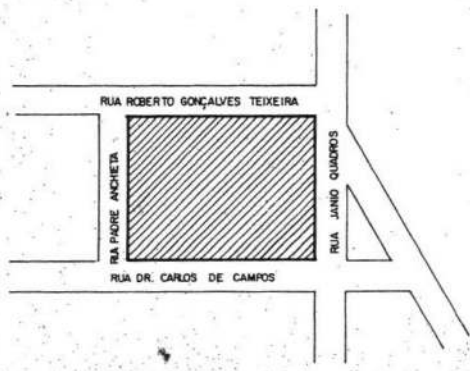
MONTE MOR



1220



OBS: ENTRADA DE ÁGUA DIRETA



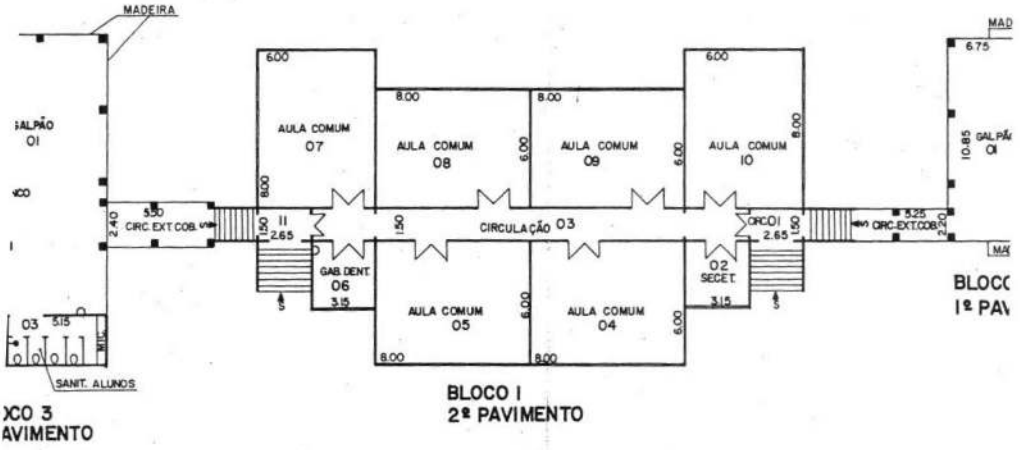
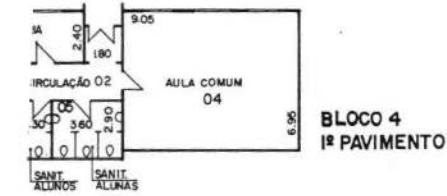
⊗	ÁRVORE DE GRANDE PORTE	○	POSTE DE ILUMINAÇÃO
(F)	FOSSA	⚡	POSTE COM TRANSFORMADOR
(FS)	FOSSA SÉPTICA	➔	INDICAÇÃO DO NORTE
(P)	POÇO	⚡	PARA-RAIO
(PA)	POÇO SEMI-ARTESIANO	▨	TALUDE
⊕	COTA DE NÍVEL	⚡	ACLIVE
⬇	ENTRADA DE ÁGUA	⊙	EROSÃO
⬆	ENTRADA DE LUZ		

LEGENDA

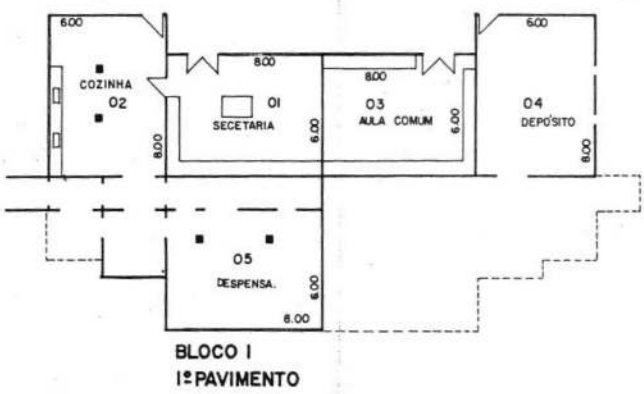
SERVICOS	CALÇADAS PAVIMENTADAS		RUAS PAVIMENTADAS		ÁGUA	ESGOTO	LUZ		ILUMINAÇÃO PÚBLICA		TELEFONE		COLETA DE LIXO		ÁGUAS PLUVIAIS		TRABALHO INTERIO		
	S	N	S	N			S	N	S	N	S	N	S	N	S	N	S	N	
RUAS																			
1 DR. CARLOS DE CAMPOS																			
2 PADRE ANCHIETA	X		X		X	X	X	X	X	X	X	X	X	X	X	X	X	X	X
3 ROBERTO G. TEIXEIRA	X		X		X	X	X	X	X	X	X	X	X	X	X	X	X	X	X
4 JANIQUINHO	X		X		X	X	X	X	X	X	X	X	X	X	X	X	X	X	X

COMPANHIA DE CONSTRUÇÕES ESCOLARES DO ESTADO DE SÃO PAULO - CONESP

1221



XCO 3
PAVIMENTO



1722

UNIDADE DE PRESERVAÇÃO DO PATRIMÔNIO HISTÓRICO - CONDEPHAAT

ESCOLAS PÚBLICAS DO ESTADO DE SÃO PAULO - PROC. TOMB.: 24.929/86

FICHA DE IDENTIFICAÇÃO DO EDIFÍCIO ESCOLAR

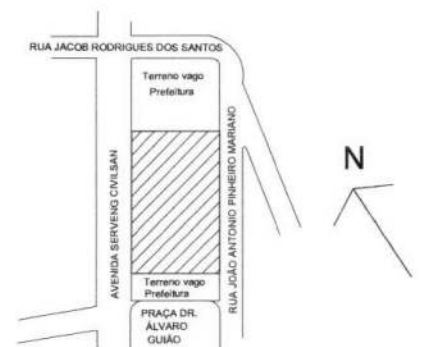
CÓD.05.94.101 | EE FRANCISCO DE ROSA

| PÇA DR ÁLVARO GUIÃO S/N

| ANO CONSTR. 1944

| AUTORIA:

NAZARETH PAULISTA



1223U

UNIDADE DE PRESERVAÇÃO DO PATRIMÔNIO HISTÓRICO - CONDEPHAAT

ESCOLAS PÚBLICAS DO ESTADO DE SÃO PAULO - PROC. TOMB.: 24.929/86

FICHA DE IDENTIFICAÇÃO DO EDIFÍCIO ESCOLAR

CÓD.05.94.101 | EE FRANCISCO DE ROSA






| PÇA DR ÁLVARO GUIÃO S/N

| ANO CONSTR. 1944

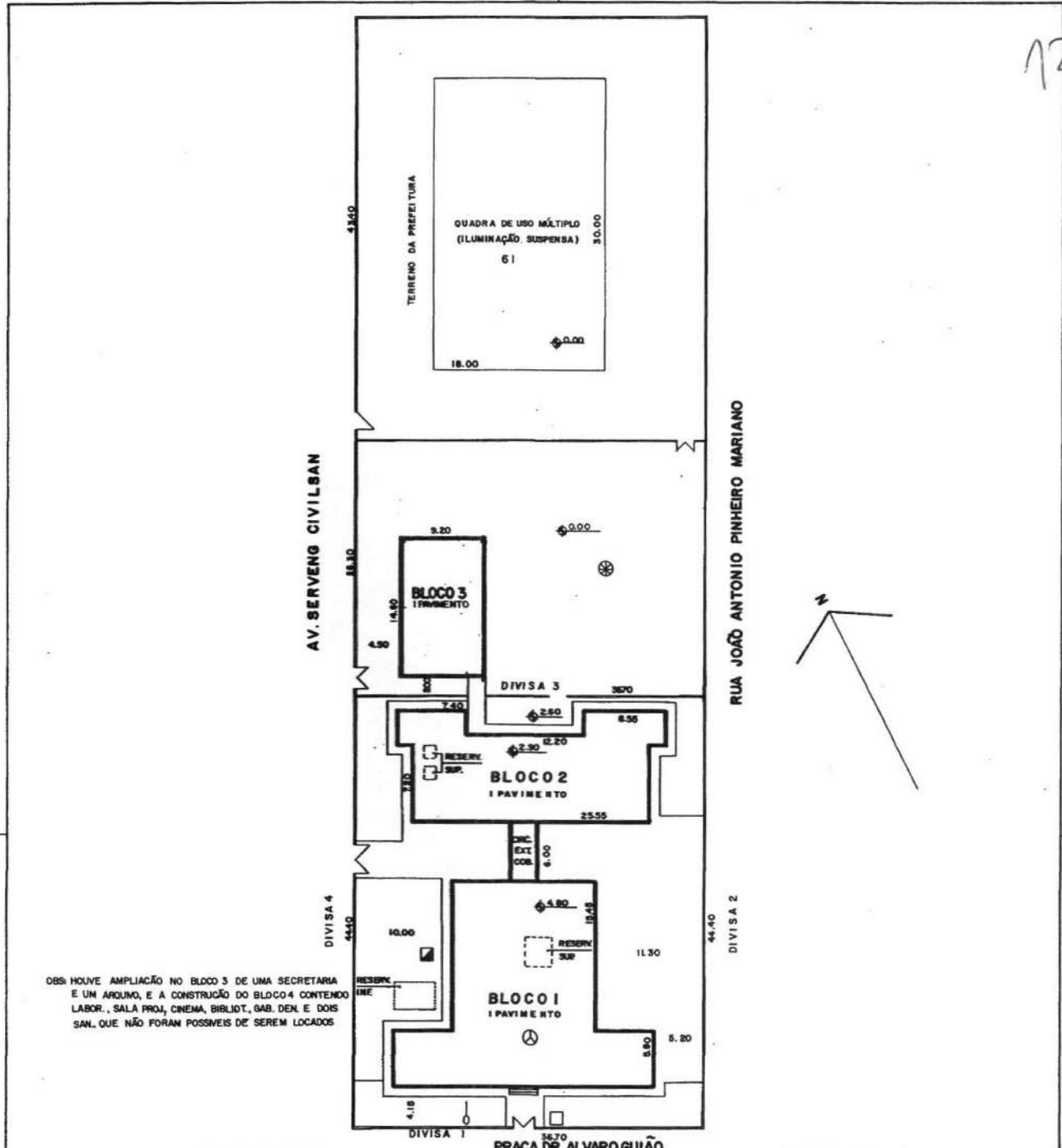
| AUTORIA.:

ENTORNO IMEDIATO

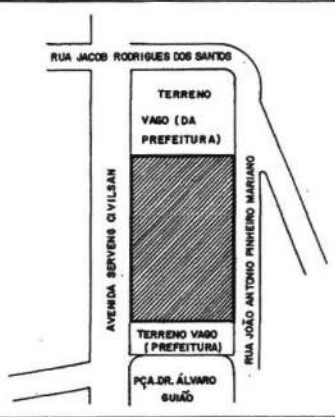
NAZARETH PAULISTA



12290



OBS: HOUVE AMPLIAÇÃO NO BLOCO 3 DE UMA SECRETARIA E UM ARQUIVO, E A CONSTRUÇÃO DO BLOCO 4 CONTENDO LABOR., SALA PROJ., CINEMA, BIBLIOT., GAB. DEN. E DOIS SAN. QUE NÃO FORAM POSSÍVEIS DE SEREM LOCADOS



	ÁRVORE DE GRANDE PORTE		POSTE DE ILUMINAÇÃO
	FOSSA		POSTE COM TRANSFORMADOR
	FOSSA SÉPTICA		INDICAÇÃO DO NORTE
	POÇO		PARA-RAIO
	POÇO SEMI-ARTESIANO		TALUDE
	COTA DE NÍVEL		ACRIVE
	ENTRADA DE ÁGUA		EROSÃO
	ENTRADA DE LIZ		

SERVICOS	CALÇAD. PAVIMENTADA		RUAS PAVIMENTADAS		ÁGUA	ESGOTO	LIZ	ILUMINAÇÃO PÚBLICA	TELEFONE	COLETA DE LIXO	ÁGUAS PLUVIAIS	TRATAMENTO INTERNO
	S	N	S	N								
1 PÇA ALVARO G.												
2 R. LA. P. MARIANO	X		X		X	X	X	X	X	X	X	X
3 R. J. R. DOS SANTOS	X		X		X	X	X	X	X	X	X	X
4 AV. SERVENG CIVILSAN			X									
5												
6												

COMPANHIA DE CONSTRUÇÕES ESCOLARES DO ESTADO DE SÃO PAULO - CONESP

DESENHO ROSAURA
 DATA 4/3/77
 VERIFICAÇÃO

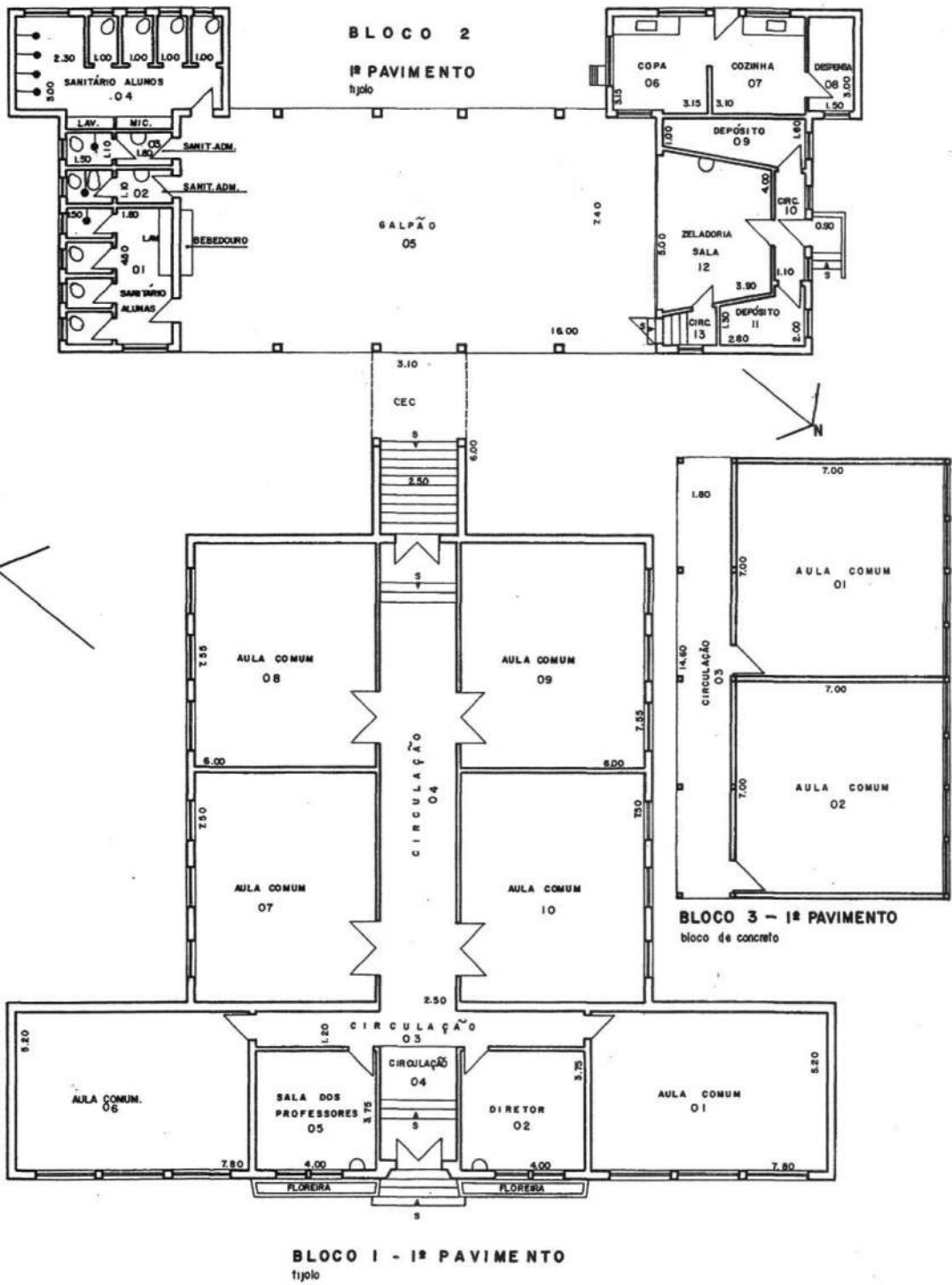
NOME DO BENEFICIÁRIO
EE DE 1ª E 2ª GRAU FRANCISCO DEROSA
 ENDEREÇO PÇA DR. ALVARO GUIÃO, S/Nº - NAZARÉ PAULISTA
 BASE DE ELABORAÇÃO

0594101
 01

1 AMPLIAÇÃO BLOCO 3
 OBSERVAÇÕES

15-05-79
 DATA

1225



COMPANHIA DE CONSTRUÇÕES ESCOLARES DO ESTADO DE SÃO PAULO - CONESP		4					
NOME DO ESTABELECIMENTO		3					
E E DE 1ª E 2ª GRAU FRANCISCO DEROSA		2					
DESENHO	05941101	1	AMPLIAÇÃO BLOCO 3	valter	15-05-79		INDRANTE
DATA	01	4	OBSERVAÇÕES		DATA		BEBEDOURO
VERIFICAÇÃO	CADASTRO	3					LAVATÓRIO
		2					CHUVEIRO
							BIDE
							VASO
							MICRÔNIO

1226

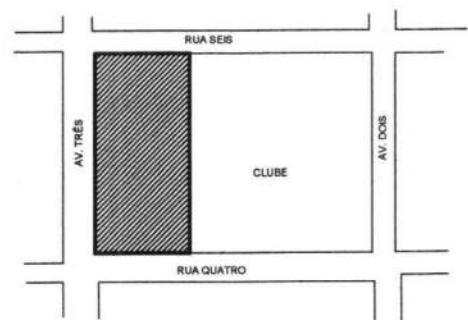
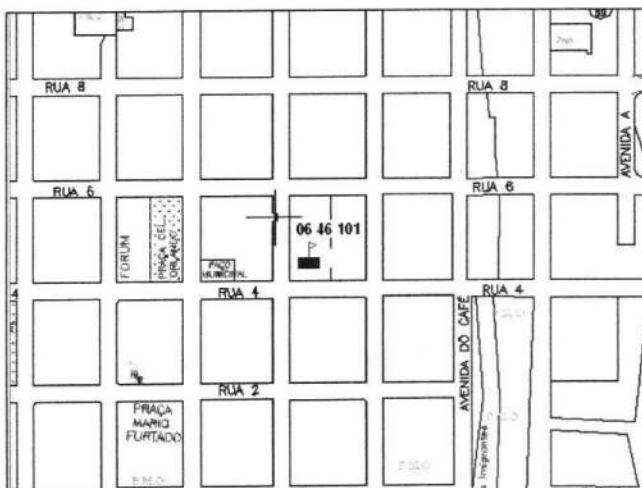


UNIDADE DE PRESERVAÇÃO DO PATRIMÔNIO HISTÓRICO - CONDEPHAAT
ESCOLAS PÚBLICAS DO ESTADO DE SÃO PAULO - PROC. TOMB.: 24.929/86

FICHA DE IDENTIFICAÇÃO DO EDIFÍCIO ESCOLAR

CÓD. 06.46.101 | EE CEL FRANCISCO ORLANDO | R. 4, 146 CEP 14620.000 | ANO CONSTR. 1910

PLANTA EM "U", ACESSOS LATERAIS, FACHADA SIMPLES-HUMBECK E VARIAÇÕES ORNAMENTAIS-MARONI | AUTORIA.: G.B. MARONI

ORLÂNDIA



122X

UNIDADE DE PRESERVAÇÃO DO PATRIMÔNIO HISTÓRICO - CONDEPHAAT

ESCOLAS PÚBLICAS DO ESTADO DE SÃO PAULO - PROC. TOMB.: 24.929/86

FICHA DE IDENTIFICAÇÃO DO EDIFÍCIO ESCOLAR

CÓD. 06.46.101

| EE CEL FRANCISCO ORLANDO



| R. 4, 146 CEP 14620.000

| ANO CONSTR. 1910

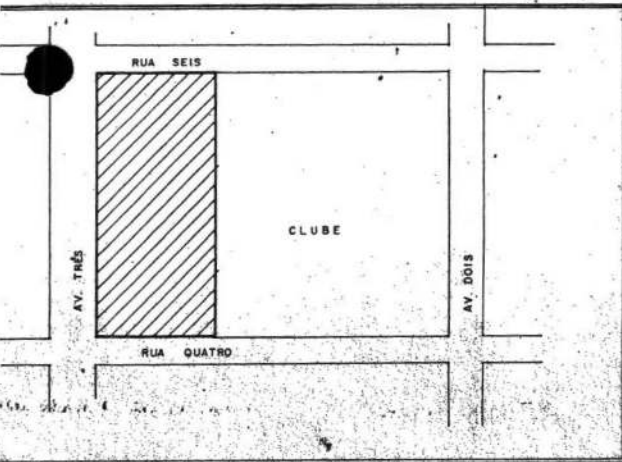
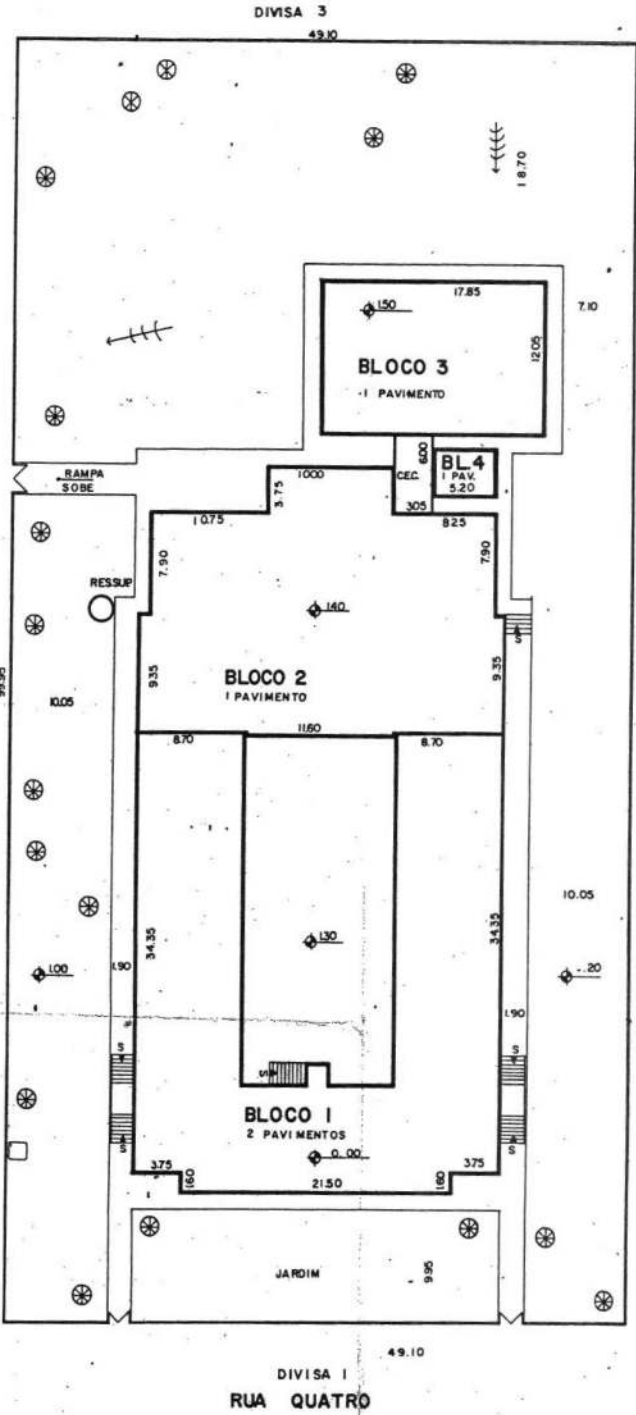
PLANTA EM "U", ACESSOS LATERAIS, FACHADA SIMPLES-HUMBEEK E VARIAÇÕES ORNAMENTAIS-MARONI | AUTORIA: G.B. MARONI

ENTORNO IMEDIATO

ORLÂNDIA



12200



⊗	ÁRVORE DE GRANDE PORTE	○	POSTE DE ILUMINAÇÃO
F	FOSSA	⚡	POSTE COM TRANSFORMADOR
F _S	FOSSA SÉPTICA	➔	INDICAÇÃO DO NORTE
P	POÇO	☸	PARA-RAIO
PA	POÇO SEMI-ARTESIANO	▨	TALUDE
⊕	COTA DE NÍVEL	⊗	ACLIVE
▣	ENTRADA DE ÁGUA	⊙	EROSÃO
□	ENTRADA DE LUZ		

LEGENDA

SERVIÇOS	CALÇADOS PAVIMENTADOS		RUAS PAVIMENTADAS		ÁGUA		ESGOTO		LUZ		ILUMINAÇÃO PÚBLICA		TELEFONE		COLETA DE LIXO		ÁGUAS PLUVIAIS		TRÁNSITO INTERIO		
	S	N	S	N	S	N	S	N	S	N	S	N	S	N	S	N	S	N	S	N	
RUAS 1 QUATRO	X		X		X		X		X		X		X		X		X		X		X
2 TRES																					
3 SEIS	X		X		X		X		X		X		X		X		X		X		X
4 DOIS	X		X		X		X		X		X		X		X		X		X		X
5																					
6																					

COMPANHIA DE CONSTRUÇÕES ESCOLARES DO ESTADO DE SÃO PAULO - CONESP

NOME DO ESTABELECIMENTO
EEPG CEL FRANCISCO ORLANDO

ENDEREÇO
 RUA QUATRO 4116 - CENTRO - ORLANDO

CNPJ
016416101

CEP
01

4

3

2

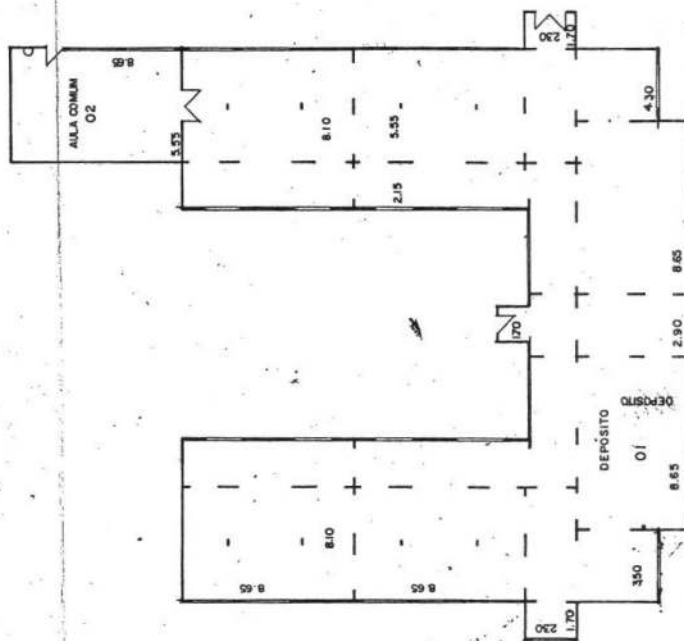
1

NR

OBSERVAÇÕES

DATA

BLOCO 1 - 1º PAVIMENTO

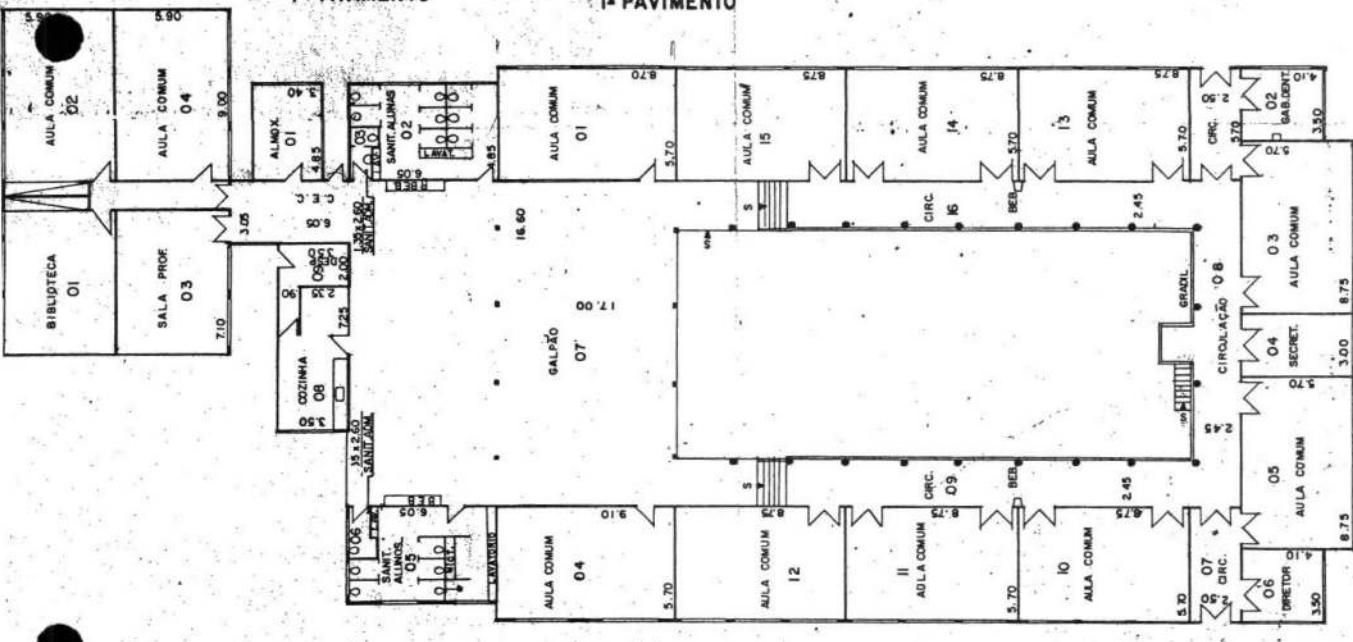


1229

BLOCO 3
1º PAVIMENTO

BLOCO 4
1º PAVIMENTO

BLOCO 2
1º PAVIMENTO



BLOCO 1
2º PAVIMENTO

COMPANHIA DE CONSTRUÇÕES ESCOLARES DO ESTADO DE SÃO PAULO - CONESP		4			
NOME DO ESTABELECIMENTO		3			
EE PG CEL FRANCISCO ORLANDO		2	REFORMAS NOS BLOCOS	16.09.80	
ENDEREÇO		1	MUDANÇA DE USO DE AMBIENTES NO B.3 E		
RUA QUATRO N° 146 - CENTRO - ORLANDIA -		NR	OBSERVAÇÕES	DATA	
05/77		4			
01					

- PISANTE
- BEBEDOURO
- LAVATÓRIO
- CHUVEIRO
- BIDE
- VASO

1230U

UNIDADE DE PRESERVAÇÃO DO PATRIMÔNIO HISTÓRICO - CONDEPHAAT


ESCOLAS PÚBLICAS DO ESTADO DE SÃO PAULO - PROC. TOMB.: 24.929/86

FICHA DE IDENTIFICAÇÃO DO EDIFÍCIO ESCOLAR

CÓD. FDE:07.13.101 | EMEF ELIAZAR BRAGA | R. APRIGIO DE ARAUJO, 769 CEP 14160-000 | ANO CONSTR. 1911

06 SALAS, SIMPLICIDADE, VOLUME CÚBICO, FRONTÃO PEQUENO COM ORNAMENTAÇÃO GEOMÉTRICA | AUTORIA.: CARLOS ROSENCRANTZ

PEDERNEIRAS



12312

UNIDADE DE PRESERVAÇÃO DO PATRIMÔNIO HISTÓRICO - CONDEPHAAT
ESCOLAS PÚBLICAS DO ESTADO DE SÃO PAULO - PROC. TOMB.: 24.929/86

FICHA DE IDENTIFICAÇÃO DO EDIFÍCIO ESCOLAR

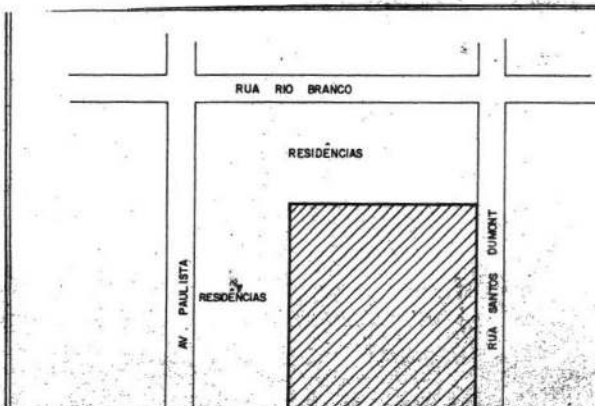
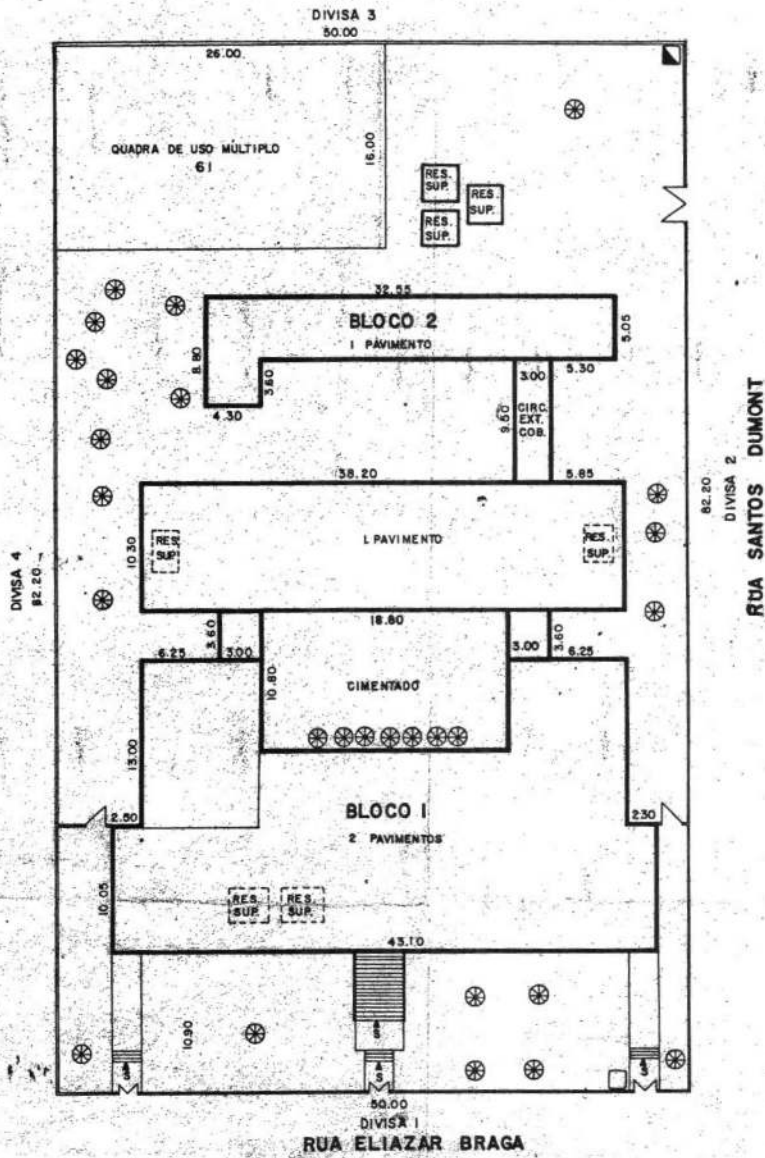
CÓD. FDE:07.13.101 | EMEF ELIAZAR BRAGA | R. APRIGIO DE ARAUJO, 769 CEP 14160-000 | ANO CONSTR. 1911
06 SALAS, SIMPLICIDADE, VOLUME CÚBICO, FRONTÃO PEQUENO COM ORNAMENTAÇÃO GEOMÉTRICA | AUTORIA.: CARLOS ROSENCRANTZ

ENTORNO IMEDIATO

PEDERNEIRAS



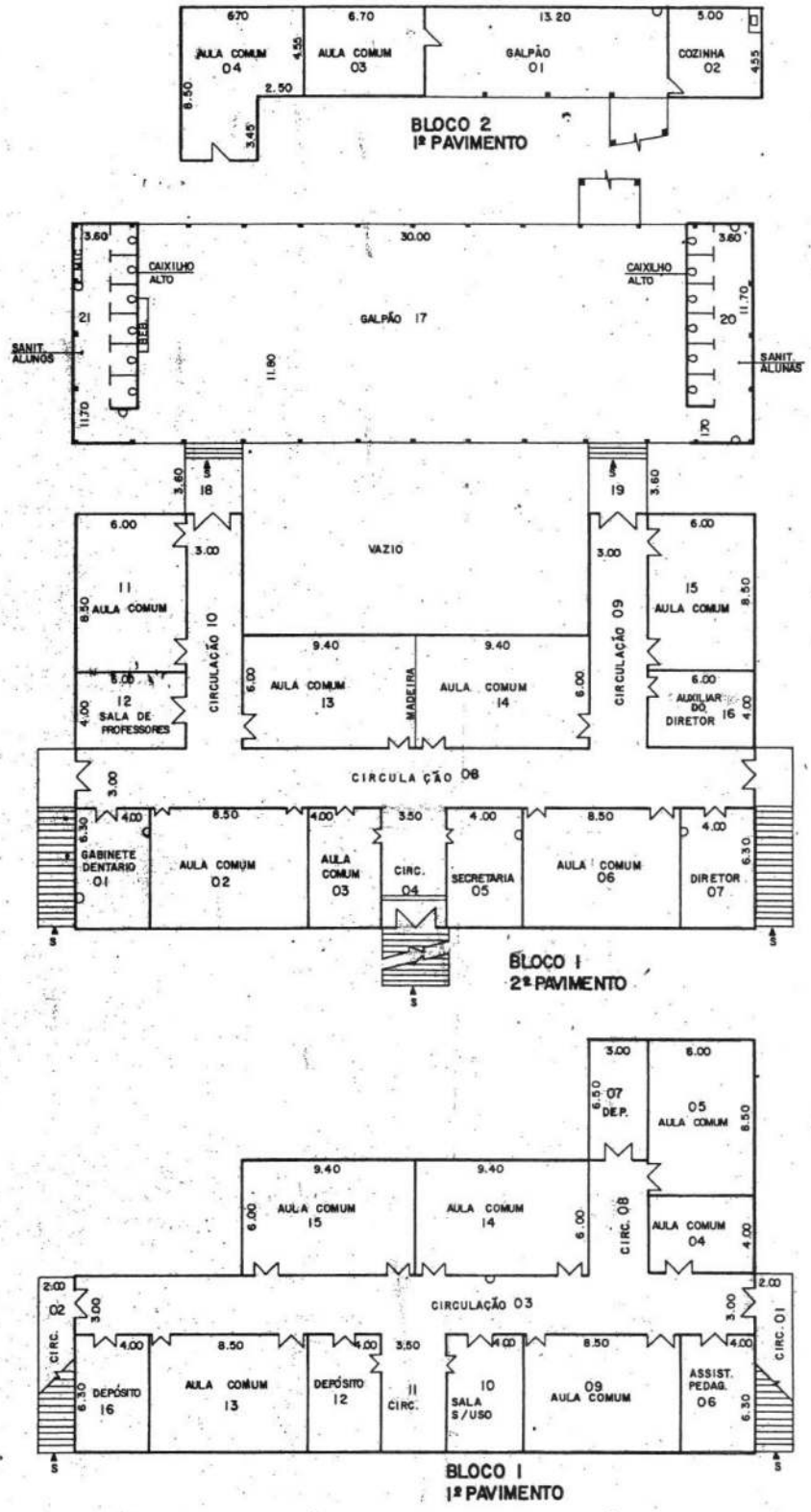
12320



⊗	ÁRVORE DE GRANDE PORTE
⊖	FOSSA
⊖	FOSSA SÉPTICA
⊖	POÇO
⊖	POÇO SEM-ARTESIANO
⊕	COTA DE NÍVEL
⊖	ENTRADA DE ÁGUA
⊖	ENTRADA DE LUZ

SERVIÇOS		CALÇADÃO		RUAS		ÁGUA		ESGOTO		LUZ
		S	N	S	N	S	N	S	N	
ELIAZAR BRAGA		X		X		X	N	X	N	X
SANTOS DUMONT		X		X		X	N	X	N	X
RIO BRANCO		X		X		X	N	X	N	X

1233



EMPANHIA DE CONSTRUÇÕES ESCOLARES DO ESTADO DE SÃO PAULO - CONESP		4				<input type="checkbox"/> HIDRA
1º ESTABELECIMENTO		3				<input type="checkbox"/> BEBEE
EPG ELIAZAR BRAGA		2				<input type="checkbox"/> LAVAT
0713101		1				<input type="checkbox"/> CHUV
01		Nº	OBSERVAÇÕES	DATA		<input type="checkbox"/> BIDE
CADASTRO		4				<input type="checkbox"/> VASO
3		2				<input type="checkbox"/> MICTR
2		1				
1		Nº	MODIFICAÇÕES	DATA		LEGE
LANTA DOS PAVIMENTOS		2/2				
ESCALA 1:200						

12340

UNIDADE DE PRESERVAÇÃO DO PATRIMÔNIO HISTÓRICO - CONDEPHAAT
ESCOLAS PÚBLICAS DO ESTADO DE SÃO PAULO - PROC. TOMB.: 24.929/86

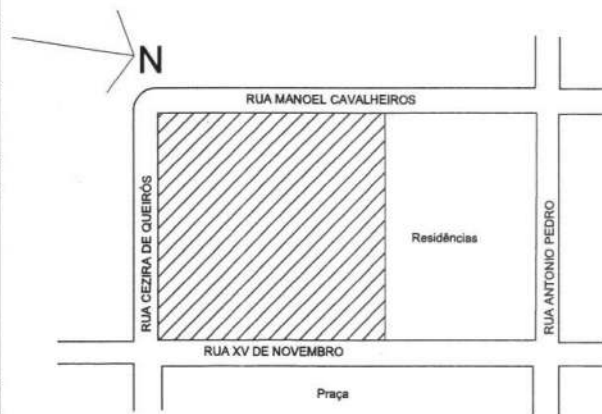
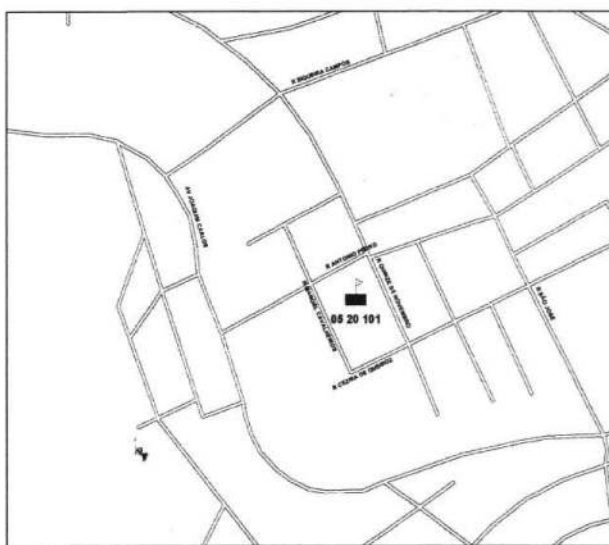

FICHA DE IDENTIFICAÇÃO DO EDIFÍCIO ESCOLAR

CÓD. FDE: 05.20.101 | EE CEL JOAO PEDRO DE GODOY MOREIRA | RUA 15 DE NOVEMBRO 952 - CEP 13920-000 | ANO CONSTR. 1906

UNIDADES SINGELAS E PEQUENAS, COM APENAS 4 SALAS E SALAS DE PROFESSOR;
ACESSO ÀS SALAS APENAS PELO EXTERIOR DO EDIFÍCIO QUE MANTÉM AS
CARACTERÍSTICAS ESPACIAIS DE SIMETRIA E ORNAMENTAÇÃO

| AUTORIA: NÃO IDENTIFICADA

PEDREIRA



12350

UNIDADE DE PRESERVAÇÃO DO PATRIMÔNIO HISTÓRICO - CONDEPHAAT
ESCOLAS PÚBLICAS DO ESTADO DE SÃO PAULO - PROC. TOMB.: 24.929/86

FICHA DE IDENTIFICAÇÃO DO EDIFÍCIO ESCOLAR

CÓD. FDE: 05.20.101 | EE CEL JOAO PEDRO DE GODOY MOREIRA | RUA 15 DE NOVEMBRO 952 - CEP 13920-000 | ANO CONSTR. 1906
| AUTORIA.: NÃO IDENTIFICADA

ENTORNO IMEDIATO

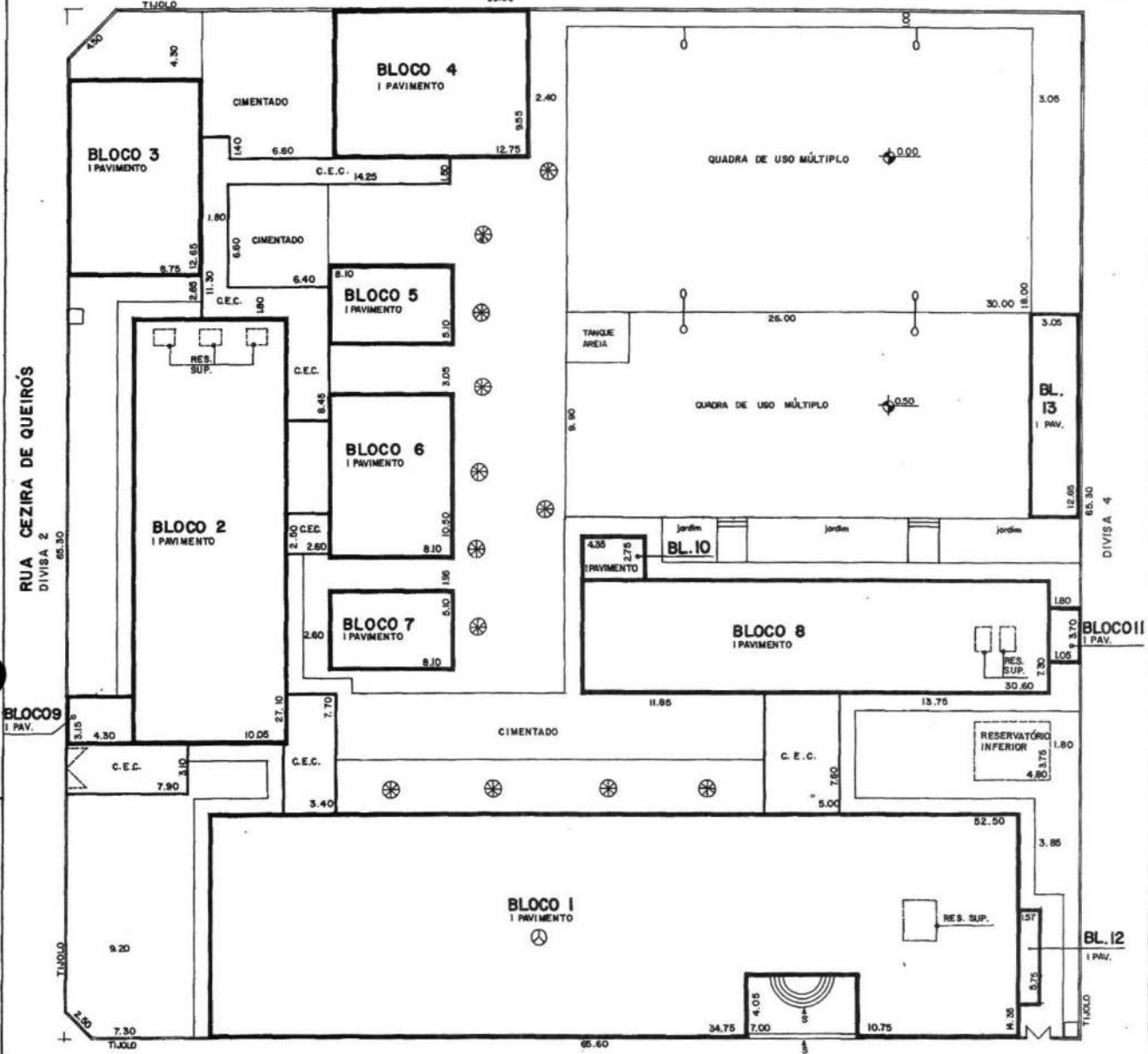
PEDREIRA



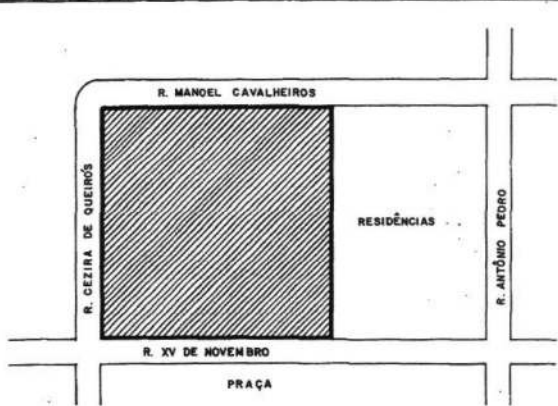
12360

RUA MANOEL CAVALHEIROS
DIVISA 3
65.60

RUA CEZIRA DE QUEIRÓS
DIVISA 2
65.30



DIVISA 1
RUA XV DE NOVEMBRO



ÁRVORE DE GRANDE PORTE	POSTE DE ILUMINAÇÃO
FOSSA	POSTE COM TRANSFORMADOR
FOSSA SÉPTICA	INDICAÇÃO DO NORTE
POÇO	PARA-RAIO
POÇO SEM-ARTESIANO	TALUDE
COTA DE NÍVEL	ACLIVE
ENTRADA DE ÁGUA	EROSÃO
ENTRADA DE LUZ	

LEGENDA

SERVIÇOS	CALÇADAM		PAVIMENTAM		RUAS		PAREDEIRAS		ÁREA		ESPORO		LUZ		INSTALAÇÃO PÚBLICA		TELEFONE		COLTEA DE LUZ		ÁREAS PLUVIAS		TRÁFEGO INTERNO	
	S	N	S	N	S	N	S	N	S	N	S	N	S	N	S	N	S	N	S	N	S	N	S	N
RUA XV NOVEMBRO	X		X		X		X		X		X		X		X		X		X		X		X	
R. CEZIRA QUEIRÓS	X		X		X		X		X		X		X		X		X		X		X		X	
R. MANOEL CAV.	X		X		X		X		X		X		X		X		X		X		X		X	
R. ANTÔNIO PEDRO	X		X		X		X		X		X		X		X		X		X		X		X	

COMPANHIA DE CONSTRUÇÕES ESCOLARES DO ESTADO DE SÃO PAULO - CONESP

PROJETO DE ENCAMBAMENTO
E.E.P.G. CEL. JOÃO PEDRO DE GODOY MOREIRA 0520101

DATA: 14-04-77
R. XV DE NOVEMBRO, 952 - CENTRO - PEDREIRA 01

4

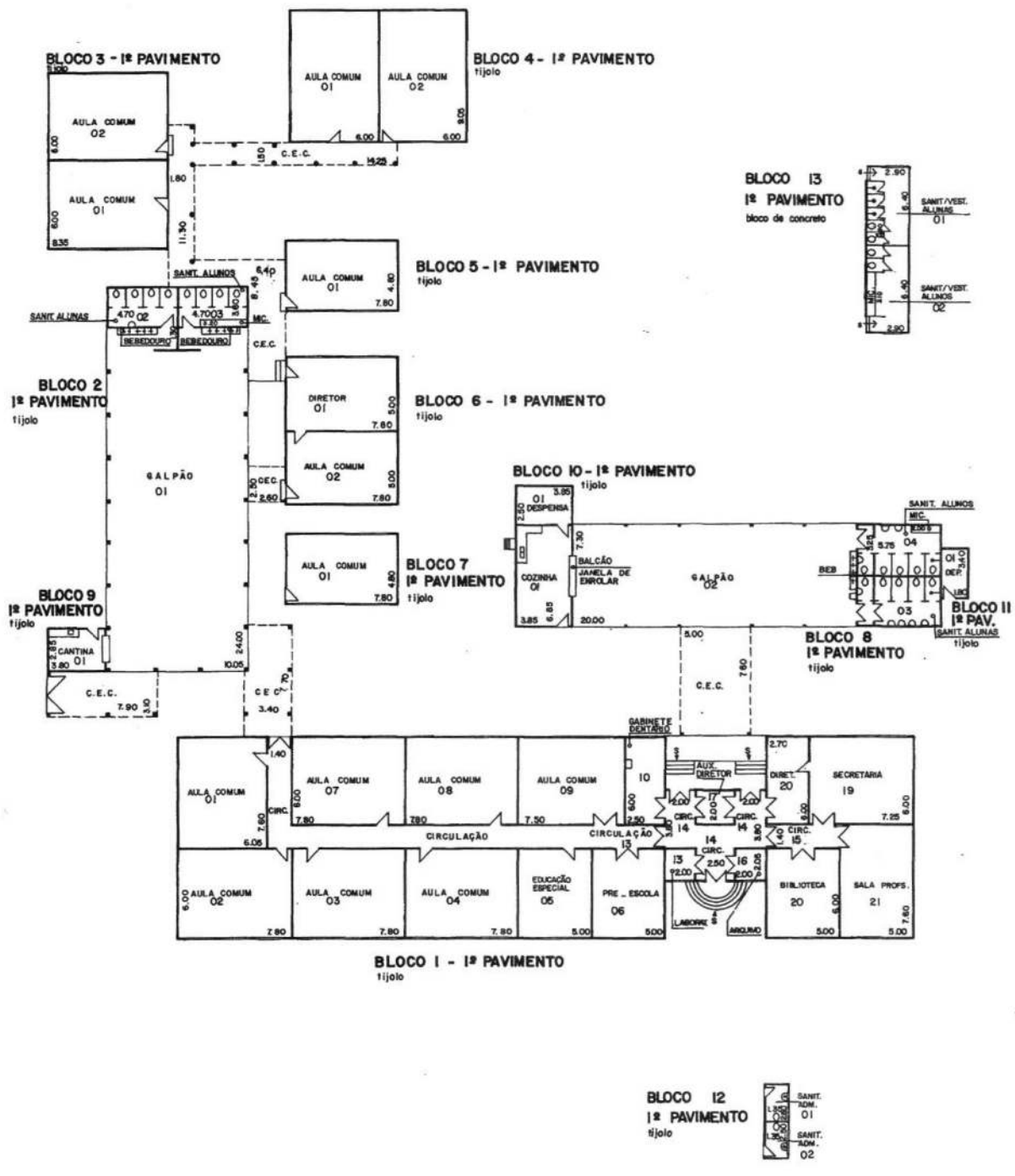
3

2

1 IMPLANTAÇÃO - BLOCOS 12 E 13 / QUADRA LILIANA 06.08.84

NR OBSERVAÇÕES DATA

7234



COMPANHIA DE CONSTRUÇÕES ESCOLARES DO ESTADO DE SÃO PAULO - CONESP		4				
PROJETO	PROJETO DE ESTABELECIMENTO	5	ALTERAÇÃO - USOS BLOCO I	LILIANA	08.08.84	CSH HIDRANTE
CLIENTE	E. E. P. G. CEL. JOÃO PEDRO DE GODOY MOREIRA	2	AMPLIAÇÃO - BLOCOS 12 E 13	LILIANA	08.08.84	Δ BEBEDOURO
DATA	13-04-77	1	ATUALIZAÇÃO USOS BLOCO I	LEFRANCO	05-11-81	Δ LAVATÓRIO
ENDEREÇO	RUA XV DE NOVEMBRO, 952 - CENTRO - PEDREIRA	NR	OBSERVAÇÕES			→ CHUVEIRO
PROJETO	LEVANTAMENTO NO LOCAL	4				○ BIDE
PROJETO		3				○ VASO
PROJETO		2				Δ MICTÓRIO
PROJETO		1	ALTERAÇÃO			

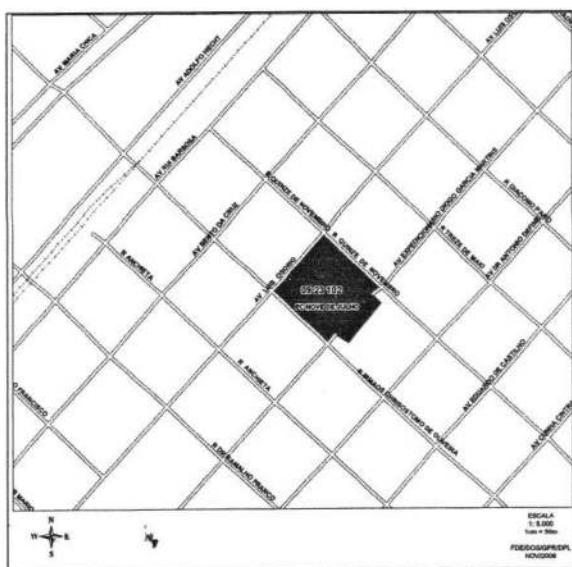


1238

UNIDADE DE PRESERVAÇÃO DO PATRIMÔNIO HISTÓRICO - CONDEPHAAT
ESCOLAS PÚBLICAS DO ESTADO DE SÃO PAULO - PROC. TOMB.: 24.929/86

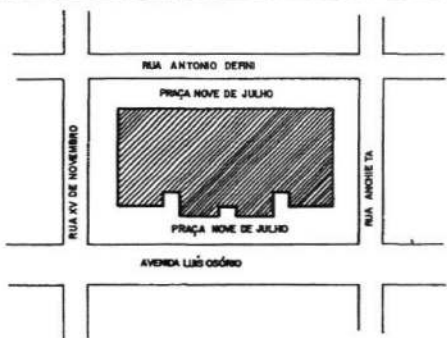
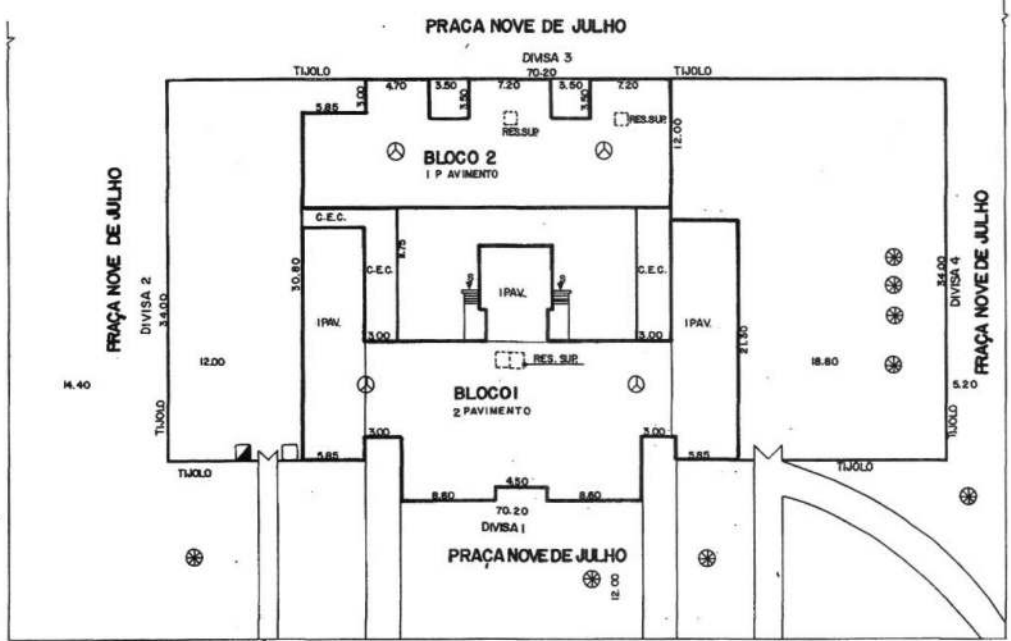
FICHA DE IDENTIFICAÇÃO DO EDIFÍCIO ESCOLAR

CÓD. FDE: 09.23.102 | EE LUIZ CHRISOSTOMO DE OLIVEIRA | Pça 9 de julho 36 CEP 16300 | ANO CONSTR. 1919
| AUTORIA.: MAURO ALVARO

PENAPOLIS



1239



<ul style="list-style-type: none"> ○ ÁRVORE DE GRANDE PORTE ⊖ FOSSA ⊖ FOSSA SÉPTICA ⊖ POÇO ⊖ POÇO SEM-ARTESIANO ⊖ COTA DE NÍVEL ⊖ ENTRADA DE ÁGUA ⊖ ENTRADA DE LUZ 	<ul style="list-style-type: none"> ○ POSTE DE ILUMINAÇÃO ⊖ POSTE COM TRANSFORMADOR ➔ INDICAÇÃO DO NORTE ⊖ PARA-RAIO ⊖ TALUDE ⊖ ACLIVE ⊖ EROSAO
--	---

LEGENDA

SERVIÇOS	SALGAMA		CIMENTO		AREIA		BARRA		LITE		ILUMINAÇÃO PÚBLICA		TELHADO		SOLTES DE LUZ		ÁREAS PAVIMENTADAS		TUBOS	
	S	N	S	N	S	N	S	N	S	N	S	N	S	N	S	N	S	N	S	N
RUAIS																				
AVENIDA OSÓRIO	X	X	X	X	X	X	X	X	X	X	X	X	X	X	X	X	X	X	X	X
AVENIDA NOVOEMBRO	X	X	X	X	X	X	X	X	X	X	X	X	X	X	X	X	X	X	X	X
AVENIDA OSÓRIO	X	X	X	X	X	X	X	X	X	X	X	X	X	X	X	X	X	X	X	X
AVENIDA																				

COMPANHIA DE CONSTRUÇÕES ESCOLARES DO ESTADO DE SÃO PAULO - CONESP

PROJETO DE ARQUITETURA

PROJ. ARQ. EEPG LUIS CHRISOSTOMO DE OLIVEIRA

DATA: 11/8/77

LOCAL: PRAÇA NOVE DE JULHO Nº 36 - CENTRO - PENÁPOLIS

TIPO DE OBRA: LEVANTAMENTO NO LOCAL

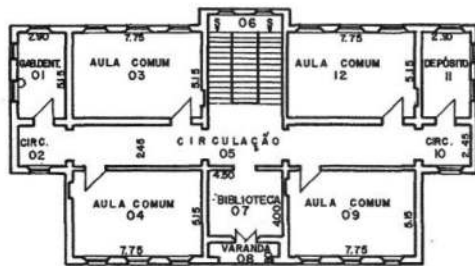
0923102

01

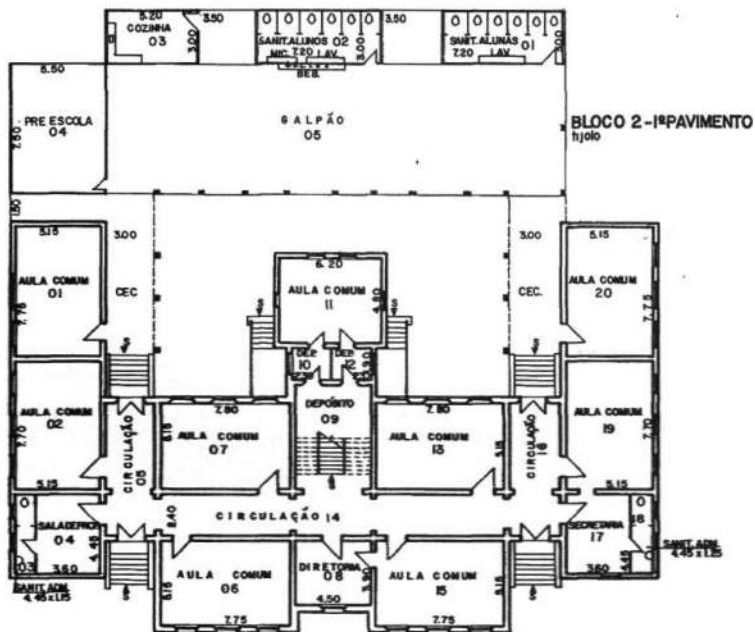
CADASTRO

4		
3		
2		
1		
NR	OBSERVAÇÕES	DATA
4		
3		
2		
1		

1240



BLOCO 1 - 2º PAVIMENTO
h/olo



BLOCO 1 - 1º PAVIMENTO
h/olo



COMPANHIA DE CONSTRUÇÕES ESCOLARES DO ESTADO DE SÃO PAULO - CONESP		4			☐ INIBRANTE
DESENHO	ROSE DO ESPRILHEIMMENTO	3			☐ BEBEDOURO
NÍVEL	EPPG LUIS CHRISÁSTOMO DE OLIVEIRA	2			☐ LAVATÓRIO
DATA	09/23/02	1			☐ CHUVEIRO
10/8/77	PRAÇA NOVE DE JULHO Nº 36-CENTRO-PENÁPOLIS	01			☐ BIDE
VERIFICAÇÃO	Jomá	CADASTRO	OBSERVAÇÕES		DATA
	PROJETO EXISTENTE PARCIAL				☐ VASO
					☐ MICTÓRIO

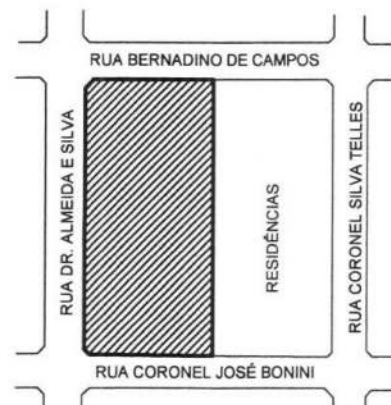
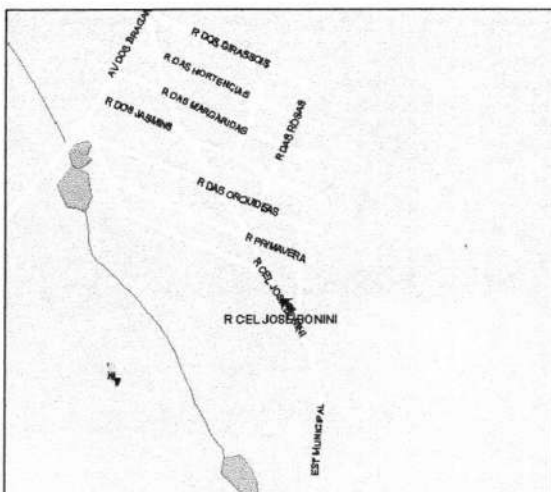
12410

UNIDADE DE PRESERVAÇÃO DO PATRIMÔNIO HISTÓRICO - CONDEPHAAT
ESCOLAS PÚBLICAS DO ESTADO DE SÃO PAULO - PROC. TOMB.: 24.929/86

FICHA DE IDENTIFICAÇÃO DO EDIFÍCIO ESCOLAR

CÓD. 04.58.102 | EE ROZENDO DUARTE LOBO | R. CEL JOSÉ BONINI, 222 CEP 18580-000 | ANO CONSTR. 1910
PLANTA EM "U", ACESSOS LATERAIS, FACHADA SIMPLES-HUMBEEK E VARIAÇÕES ORNAMENTAIS-MARONI | AUTORIA.: HUMBEEK/ MAURO ALVARO

PEREIRAS



1242

UNIDADE DE PRESERVAÇÃO DO PATRIMÔNIO HISTÓRICO - CONDEPHAAT
ESCOLAS PÚBLICAS DO ESTADO DE SÃO PAULO - PROC. TOMB.: 24.929/86

FICHA DE IDENTIFICAÇÃO DO EDIFÍCIO ESCOLAR

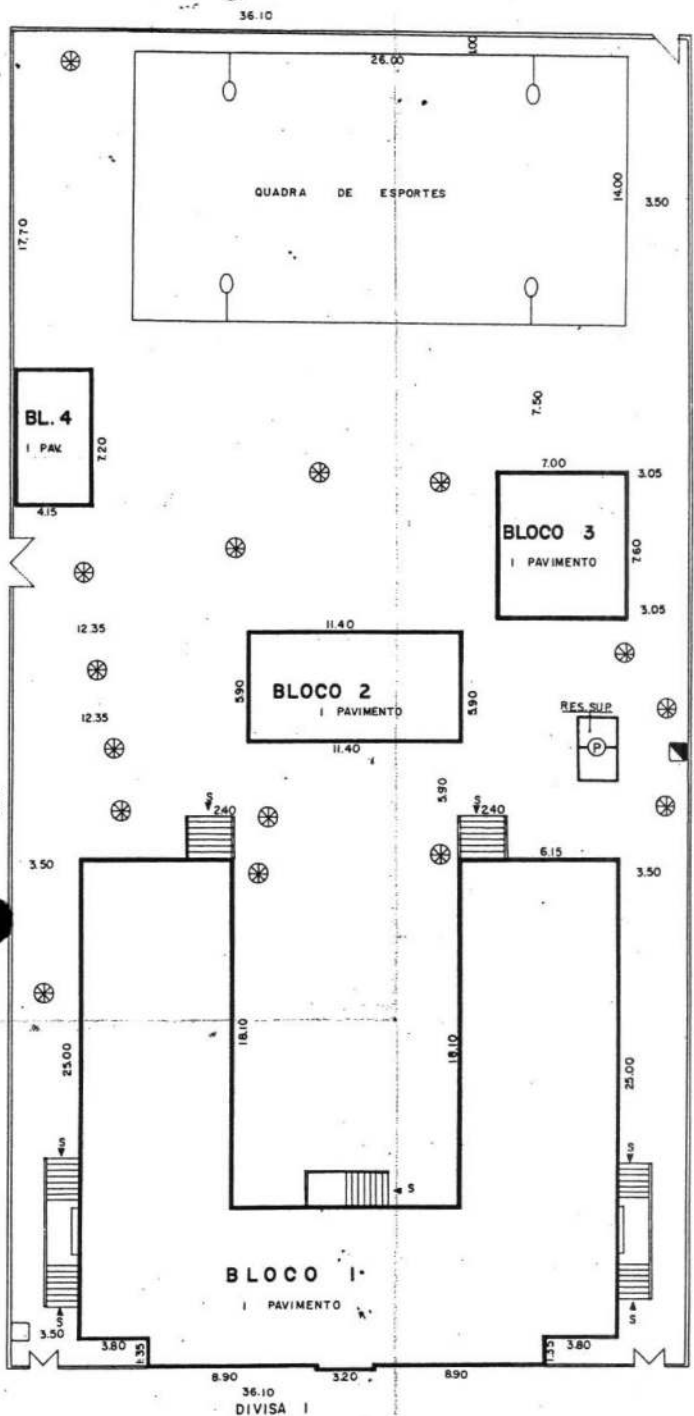
CÓD. 04.58.102 | EE ROZENDO DUARTE LOBO | R. CEL JOSÉ BONINI, 222 CEP 18580-000 | ANO CONSTR. 1910
PLANTA EM "U", ACESSOS LATERAIS, FACHADA SIMPLES-HUMBEEK E VARIAÇÕES ORNAMENTAIS-MARONI | AUTORIA.: HUMBEEK / MAURO ALVARO

ENTORNO IMEDIATO

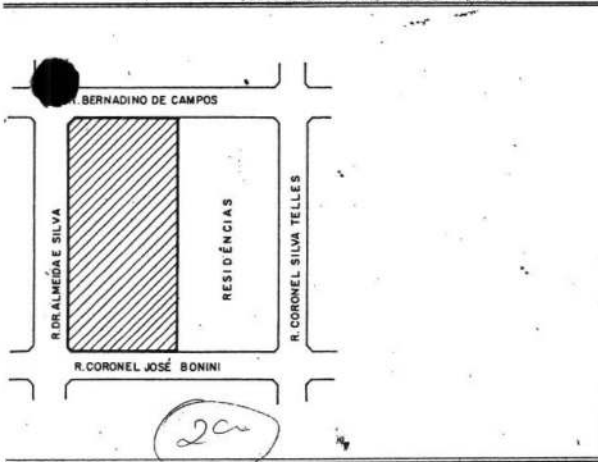
PEREIRAS



12431



RUA CORONEL JOSÉ BONINI



ÁRVORE DE GRANDE PORTE	POSTE DE ILUMINAÇÃO
FOSSA	POSTE COM TRANSFORMADOR
FOSSA SÉPTICA	INDICAÇÃO DO NORTE
POÇO	PARA-RAIO
POÇO SEM-ARTESIANO	TALUDE
COTA DE NÍVEL	ACLIVE
ENTRADA DE ÁGUA	EROSÃO
ENTRADA DE LUZ	

LEGENDA

SERVIÇOS	CALÇADÃO		PAVIMENTOS		RUAS		ÁGUA		ESGOTO		LUZ		ILUMINAÇÃO PÚBLICA		TELEFONE		COLETA DE LIXO		ÁGUAS PLUVIAIS		TALAMONTO		
	S	N	S	N	S	N	S	N	S	N	S	N	S	N	S	N	S	N	S	N	S	N	
1 R. CORONEL JOSÉ BONINI	X		X		X		X		X		X		X		X		X		X		X		X
2 R. CORONEL SILVA TELLES	X		X		X		X		X		X		X		X		X		X		X		X
3 R. BERDE DE CAMPOS	X		X		X		X		X		X		X		X		X		X		X		X
4 R. DR. ALMEIDA E SILVA	X		X		X		X		X		X		X		X		X		X		X		X
5																							
6																							

EMPANHIA DE CONSTRUÇÕES ESCOLARES DO ESTADO DE SÃO PAULO - CONESP

Nº DO ESTABELECIMENTO: **EPG PROF. ROZENDO DUARTE LOBO.**

NR: **0424101**

4

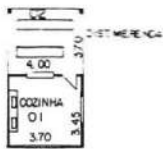
3

2

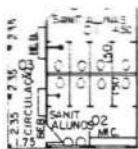
11 IMPLANTAÇÃO: Quadra de Esportes

06-07-79

DATA



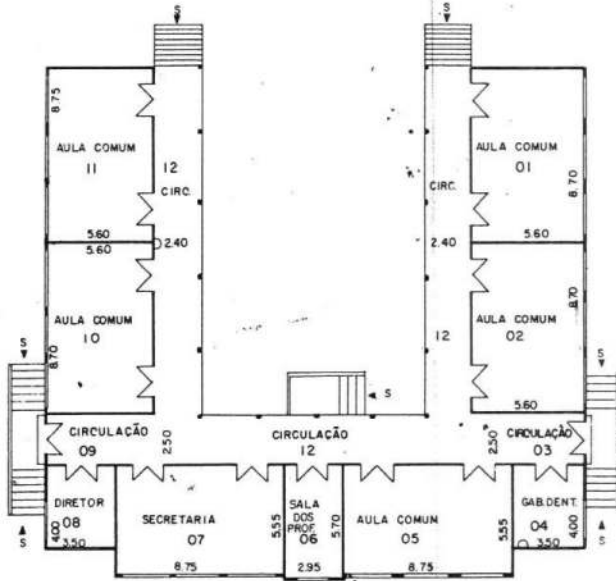

BLOCO 4 - 1º PAVIMENTO



BLOCO 3 - 1º PAVIMENTO

7240

BLOCO 2 - 1º PAVIMENTO



BLOCO 1 - 1º PAVIMENTO

ANHA DE CONSTRUÇÕES ESCOLARES DO ESTADO DE SÃO PAULO - CONESP		4			
ESTABELECIMENTO		3			
PG PROF. ROZENDO DUARTE LOBO		2			
CÓDIGO		1			
CAMPUS JOSÉ BONINI, 222 - CENTRO - PEREIRAS.		Nº	OBSERVAÇÕES	DATA	
DE ELABORAÇÃO		4			
EVENTAMENTO NO LOCAL.		3			
ESCALA		2			
2/2		1			

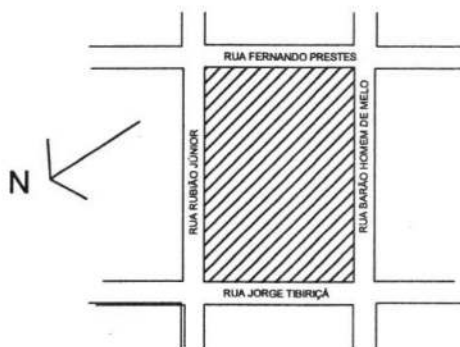
1245

UNIDADE DE PRESERVAÇÃO DO PATRIMÔNIO HISTÓRICO - CONDEPHAAT
ESCOLAS PÚBLICAS DO ESTADO DE SÃO PAULO - PROC. TOMB.: 24.929/86

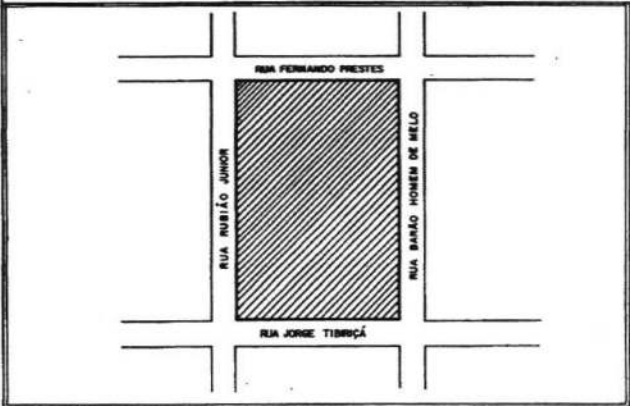
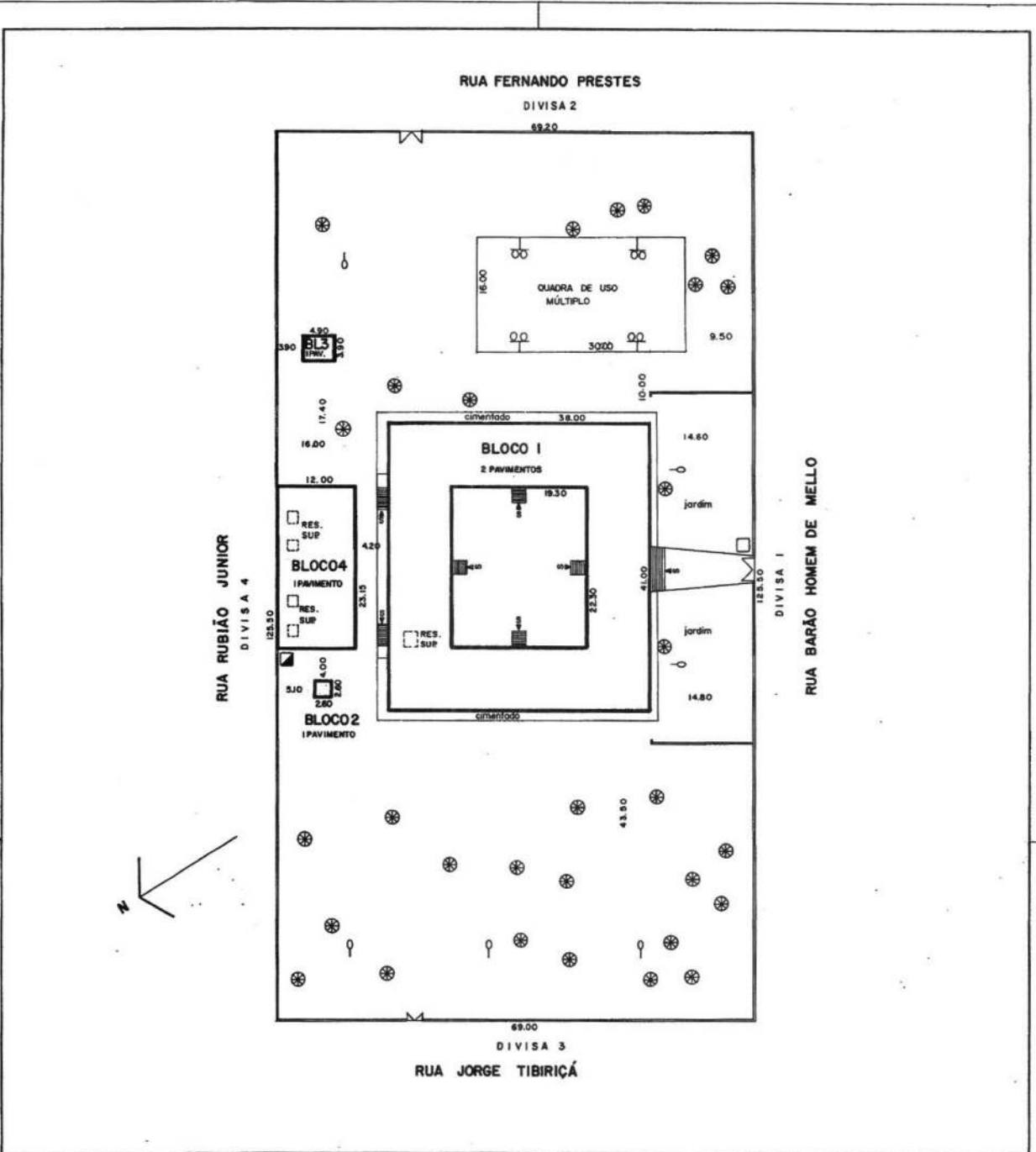
FICHA DE IDENTIFICAÇÃO DO EDIFÍCIO ESCOLAR

CÓD.03.15.103 | EE DR ALFREDO PUJOL | R. BR. HOMEM DE MELLO, 63 CEP 12400-440 | ANO CONSTR. 1901
ESQUEMA EM TORNO DE UM PÁTIO | AUTORIA.: JOSÉ VAN HUMBEECK

PINDAMONHANGABA



7246



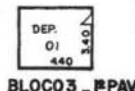
Árvore de Grande Porte	Poste de Iluminação
Fossa	Poste com Transformador
Fossa Sética	Indicação do Morte
Poço	Pisa-Rain
Poço Sem-Artesiano	Talude
Cota de Nível	Acilhe
Entrada de Água	Erosão
Entrada de Lix	

LEGENDA

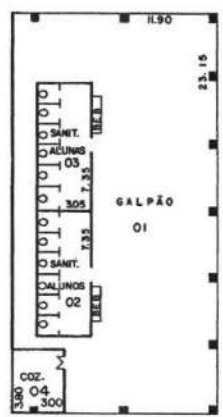
SERVIÇOS	CALÇADA		PISAMENTO		ÁGUA		SANEAM		LIX		COMUNICAD		TELÉFONE		DREN		ÁREA		PUNTEI		INDUSTRI		
	S	N	S	N	S	N	S	N	S	N	S	N	S	N	S	N	S	N	S	N	S	N	
RUA																							
URBANISMO DE MEL	X		X		X		X		X		X		X		X		X		X		X		X
URUPER PRESTES	X		X		X		X		X		X		X		X		X		X		X		X
DR. JORGE TIBIRIÇÁ	X		X		X		X		X		X		X		X		X		X		X		X
AL. RUBIÃO JUNIOR	X		X		X		X		X		X		X		X		X		X		X		X
S																							
S																							

COMPANHIA DE CONSTRUÇÕES ESCOLARES DO ESTADO DE SÃO PAULO - CONESP		4	
NOME DO ESTABELECIMENTO		3	
CECI	DELEGACIA DE ENSINO DE PINDAMONHANGABA	2	
DATA	03/15/03	1	ATUALIZAÇÃO - MARCIA
25/03/77	RUA BARÃO HOMEM DE MELLO, 63 - CENTRO - PINDAMONHANGABA	NR	01
responsável	BASE DE ELABORAÇÃO	4	OBSERVAÇÕES
Jan G.	LEVANTAMENTO NO LOCAL	3	
CONTROLE	IMPLANTAÇÃO E MICROLOCALIZAÇÃO	2	
8	ESCALA 1:400	1	
	1/2	1	MODIFICAÇÕES
			DATA
			26/09/84

72/20



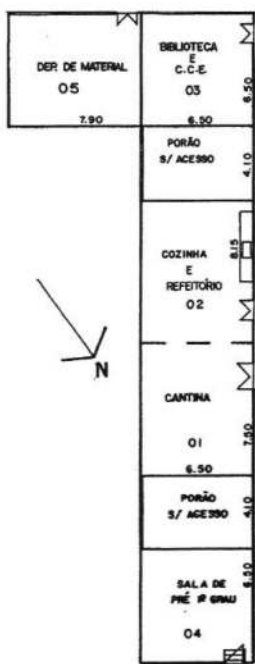
BLOCO 3 - 1º PAV



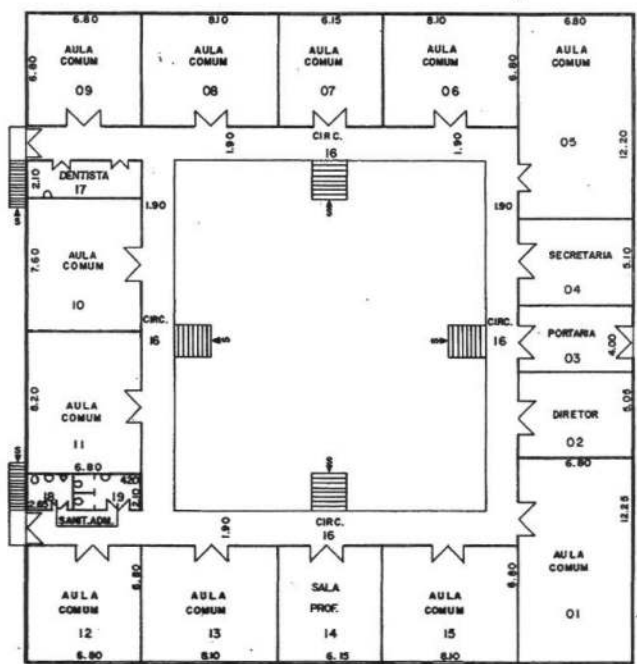
BLOCO 4 - 1º PAVIMENTO



BLOCO 2 - 1º PAVIMENTO



BLOCO 1 - 1º PAVIMENTO



BLOCO 1 - 2º PAVIMENTO

COMPANHIA DE CONSTRUÇÕES ESCOLARES DO ESTADO DE SÃO PAULO - CONESP		4			CSM	HIDRANTE	
DESENHO	C.E.C.I.	5			Δ	BEBEDOURO	
NOME DO ESTABELECIMENTO		6			Δ	LAVATÓRIO	
DELEGACIA DE ENSINO DE PINDAMONHANGABA		7	03/15/103	1	→	CHUVEIRO	
ENDEREÇO		8		4		□	BIDE
RUA BARÃO HOMEM DE MELLO, 63 - CENTRO - PINDAMONHANGABA		9		5		○	VASO
BASE DE ELABORAÇÃO		10		6		△	MICTÓRIO
LEVANTAMENTO NO LOCAL		11		7			
DATA		12		8			
22/03/77		13		9			
VERIFICAÇÃO		14		10			
Jairo		15		11			
CONTROLE		16		12			
PLANTA DOS PAVIMENTOS		17		13			
ESCALA		18		14			
1:200		19		15			
Nº		20		16			
2/2		21		17			
		22		18			
		23		19			
		24		20			
		25		21			
		26		22			
		27		23			
		28		24			
		29		25			
		30		26			
		31		27			
		32		28			
		33		29			
		34		30			
		35		31			
		36		32			
		37		33			
		38		34			
		39		35			
		40		36			
		41		37			
		42		38			
		43		39			
		44		40			
		45		41			
		46		42			
		47		43			
		48		44			
		49		45			
		50		46			
		51		47			
		52		48			
		53		49			
		54		50			
		55		51			
		56		52			
		57		53			
		58		54			
		59		55			
		60		56			
		61		57			
		62		58			
		63		59			
		64		60			
		65		61			
		66		62			
		67		63			
		68		64			
		69		65			
		70		66			
		71		67			
		72		68			
		73		69			
		74		70			
		75		71			
		76		72			
		77		73			
		78		74			
		79		75			
		80		76			
		81		77			
		82		78			
		83		79			
		84		80			
		85		81			
		86		82			
		87		83			
		88		84			
		89		85			
		90		86			
		91		87			
		92		88			
		93		89			
		94		90			
		95		91			
		96		92			
		97		93			
		98		94			
		99		95			
		100		96			

1248

UNIDADE DE PRESERVAÇÃO DO PATRIMÔNIO HISTÓRICO - CONDEPHAAT

ESCOLAS PÚBLICAS DO ESTADO DE SÃO PAULO - PROC. TOMB.: 24.929/86

FICHA DE IDENTIFICAÇÃO DO EDIFÍCIO ESCOLAR

CÓD. FDE: 05.33.104 | EE MORAES BARROS

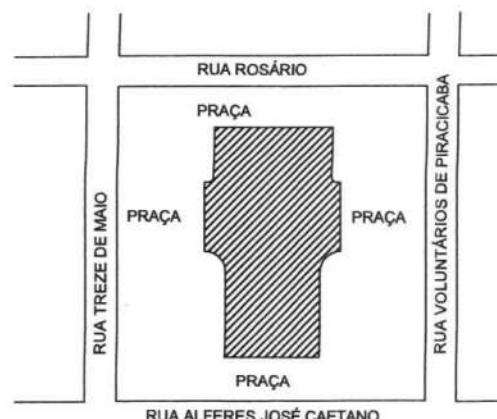
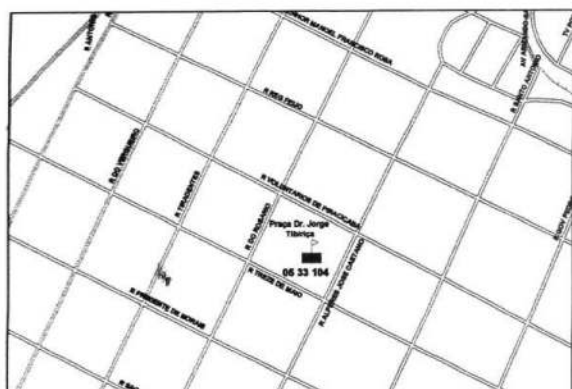
| PÇA DR JORGE TIBIRIÇA S/N CEP 13400-123

| ANO CONSTR. 1903

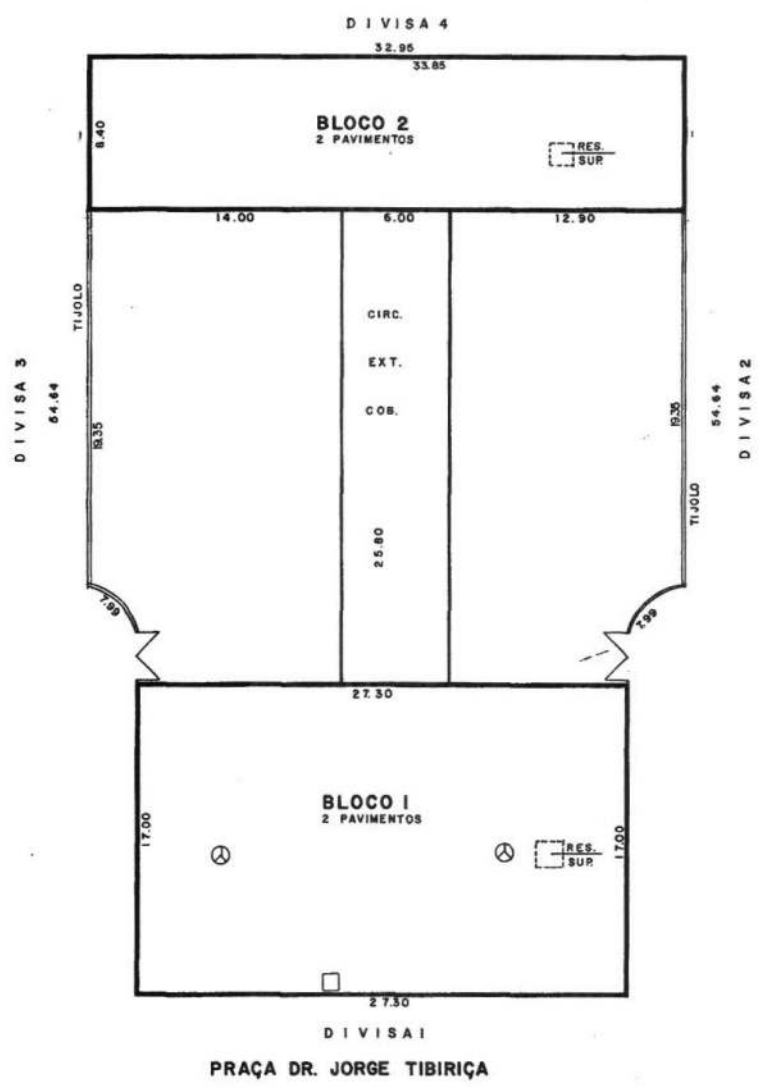
02 PAVIMENTOS, 10 SALAS, CIRCULAÇÃO CENTRAL

| AUTORIA.: NÃO IDENTIFICADA

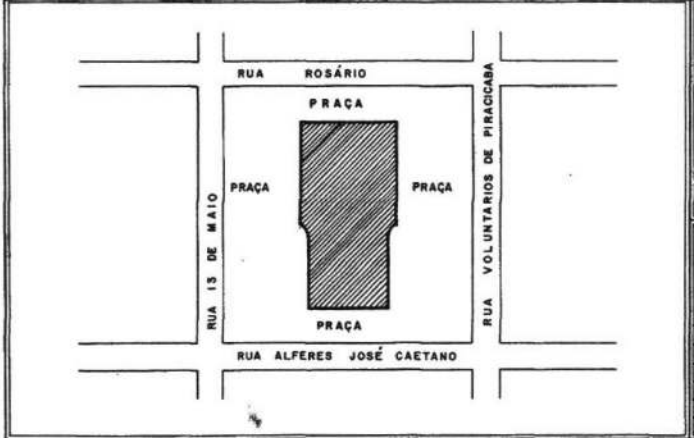
PIRACICABA



1242



OBS: O MEDIDOR D'ÁGUA FICA FORA DA ESCOLA (S/ABRIGO)



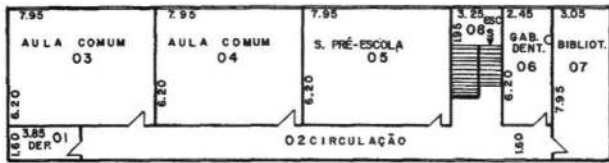
	ÁRVORE DE GRANDE PORTE		POSTE DE ILUMINAÇÃO
	FOSSA		POSTE COM TRANSFORMADOR
	FOSSA SÉPTICA		INDICAÇÃO DO NORTE
	POÇO		PARA-RAIO
	POÇO SEM-ARTESIANO		TALUDE
	COTA DE NÍVEL		ACLIVE
	ENTRADA DE ÁGUA		EROSÃO
	ENTRADA DE LUZ		

LEGENDA

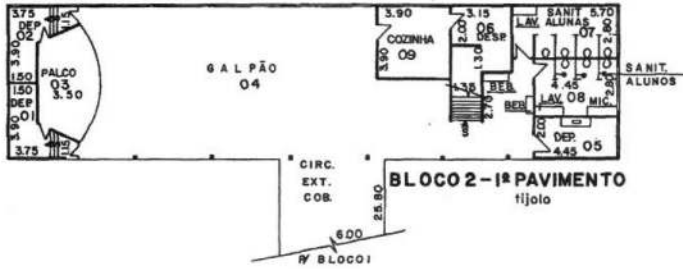
SERVIÇOS	CALÇADOS		RUAS		ÁGUA		SANEAM.	LUZ	ILUMINAÇÃO PÚBLICA		TELEFONE	SOLTA DE LUZ	ÁREAS PLUVIAS	TÁBULETO	MENSUR.	
	S	N	S	N	S	N			S	N						S
1																
2																
3																
4																
5																
6																

COMPANHIA DE CONSTRUÇÕES ESCOLARES DO ESTADO DE SÃO PAULO - CONESP		4	
DESENHO MILTON	NOME DO ESTABELECIMENTO EE PG MORAIS BARROS	3	
DATA	05/3/04	2	
EMPENHO	1	1	ATUALIZADA EM AGOSTO DE 84 MIL
	NR		OBSERVAÇÕES
			DATA

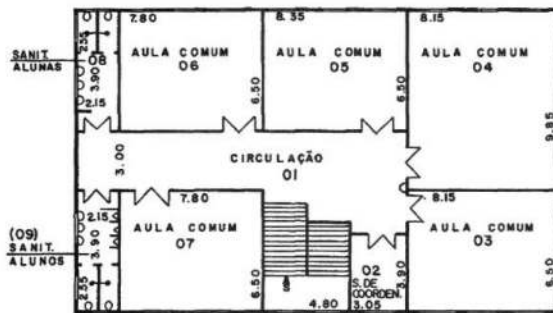
1250



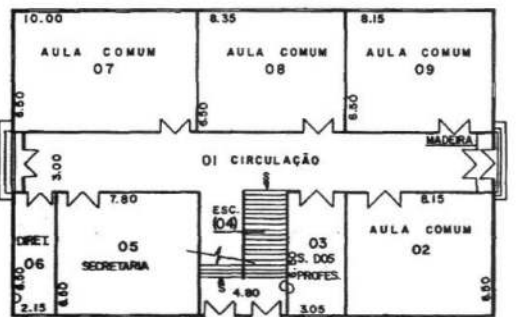
BLOCO 2 - 2º PAVIMENTO
tijolo



BLOCO 2 - 1º PAVIMENTO
tijolo



BLOCO 1 - 2º PAVIMENTO
tijolo



BLOCO 1 - 1º PAVIMENTO
tijolo

COMPANHIA DE CONSTRUÇÕES ESCOLARES DO ESTADO DE SÃO PAULO - CONESP				4			■ HIDRANTE
SOME DO ESTABELECIMENTO				3			▲ BEBEDOURO
DESENHO	EEPG MORAIS	BARROS	05 33 1104	2			△ LAVATÓRIO
DATA	28/03/77	ENDEREÇO	PRACA DR. JORGE TIRIRICA S/Nº - CENTRO - PIRACICABA -	1	ATUALIZADA EM AGOSTO DE 84 MIL		→ CHUVEIRO
			01	1	OBSERVAÇÕES	DATA	○ BIDE

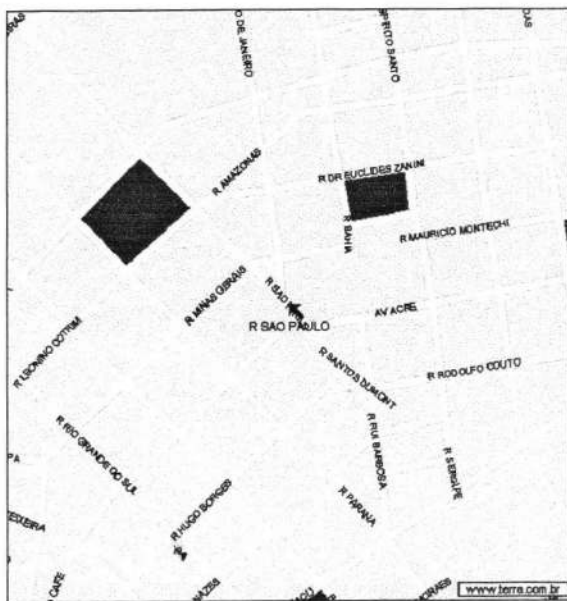
1281

UNIDADE DE PRESERVAÇÃO DO PATRIMÔNIO HISTÓRICO - CONDEPHAAT
ESCOLAS PÚBLICAS DO ESTADO DE SÃO PAULO - PROC. TOMB.: 24.929/86

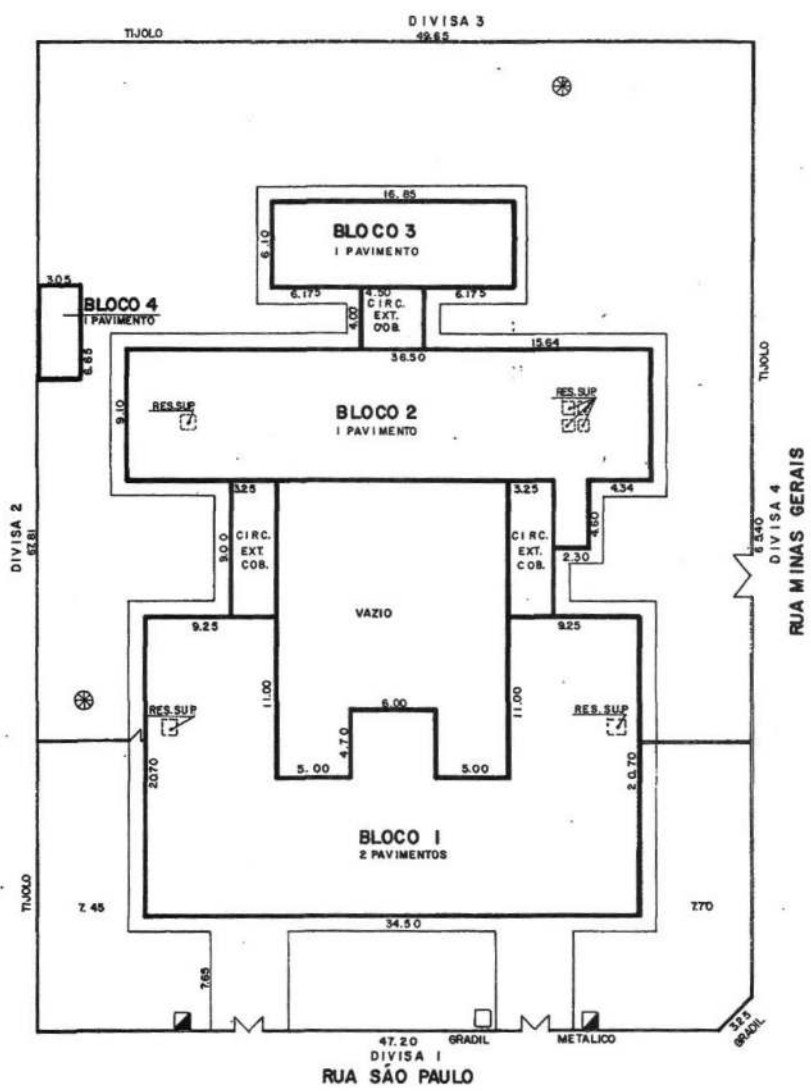
FICHA DE IDENTIFICAÇÃO DO EDIFÍCIO ESCOLAR

CÓD. FDE: 06.65.101 | EE MARIA FALCONI DE FELICIO | PÇA RIO BRANCO 31 - CEP 14750-000 | ANO CONSTR.1911
6 SALAS EM "U", VARIANDO ESQUEMA DE ALAS E NÚCLEO CENTRAL, TÉRREOS | AUTORIA. GIOVANI BATISTA BIANCHI

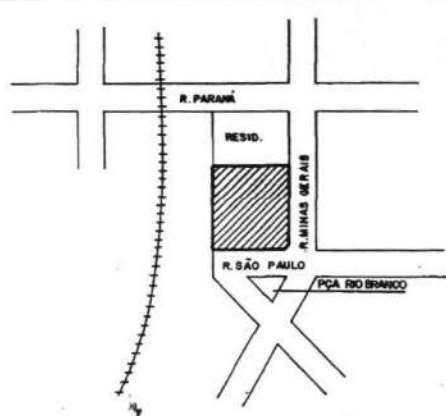
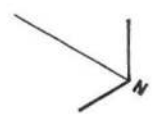
PITANGUEIRAS



1252



OBS: EXISTE UMA QUADRA, UM BLOCO (1 SALA PRÉ, SANITÁRIO) e ADEQUAÇÃO NO BLOCO 2, AMPLIAÇÃO DO BLOCO 3 NÃO LOCALDOS.

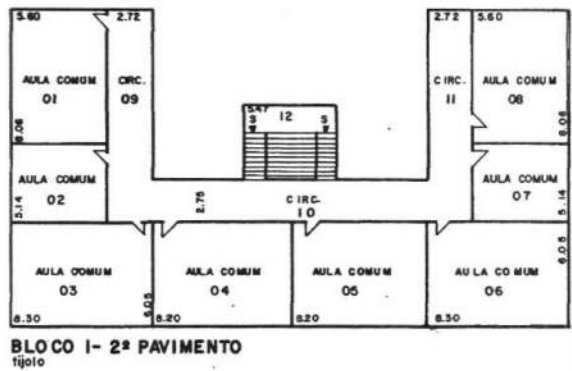
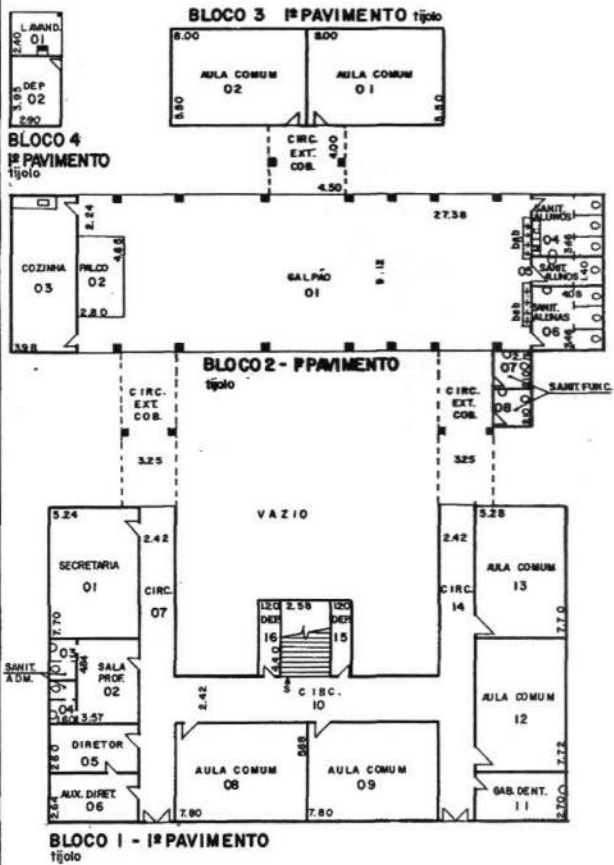


	ÁRVORE DE GRANDE PORTE		POSTE DE ILUMINAÇÃO
	FOSSA		POSTE COM TRANSFORMADOR
	FOSSA SÉPTICA		INDICAÇÃO DO NORTE
	POÇO		PARA-RAJO
	POÇO SEMI-ARTESIANO		TALUDE
	COTA DE NÍVEL		ACLIVE
	ENTRADA DE ÁGUA		EROSÃO
	ENTRADA DE LUZ		

SERVICOS	CALÇADA PAVIMENTADA		RUAS PAVIMENTADAS		ÁGUA	ESGOTO	LUZ	ILUMINAÇÃO PÚBLICA	TELEFONE	COLETA DE LIXO	ÁREAS PLUVIAIS	TÁLEMTO INTERNO
	S	N	S	N								
RUAS												
1 SÃO PAULO	X		X		X	X	X	X	X	X	X	X
2 MINAS GERAIS	X		X		X	X	X	X	X	X	X	X
3 PARANÁ	X		X		X	X	X	X	X	X	X	X
4												
5												
6												

COMPANHIA DE CONSTRUÇÕES ESCOLARES DO ESTADO DE SÃO PAULO - CONESP		4	
DESENHO MARILDA	NOME DO ESTABELECIMENTO EEPG MARIA FALCONI DE FELÍCIO	3	
DATA 24.6.77	ENGENHEIRO O1	2	
	016651011	1	ATUALIZADA AIELLO
		NR	OBSERVAÇÕES
			28 8 84
			DATA

1253



COMPANHIA DE CONSTRUÇÕES ESCOLARES DO ESTADO DE SÃO PAULO - CONESP		4				
SCHEMA	01	3				
MARILDA	EEP MARIA FALCONI DE FELICIO	2				
DATA	06/05/10	1	ATUALIZADA	AIELLO	21-8-84	
24.5.77	01	4	OBSERVAÇÕES		DATA	
VERIFICADO	PRAÇA RIO BRANCO, 31 - CENTRO - PITANGUEIRAS	3				
dele	LEVANTAMENTO NO LOCAL	2				
CONTROL	CADASTRO	1				

1259

UNIDADE DE PRESERVAÇÃO DO PATRIMÔNIO HISTÓRICO - CONDEPHAAT

ESCOLAS PÚBLICAS DO ESTADO DE SÃO PAULO - PROC. TOMB.: 24.929/86

FICHA DE IDENTIFICAÇÃO DO EDIFÍCIO ESCOLAR

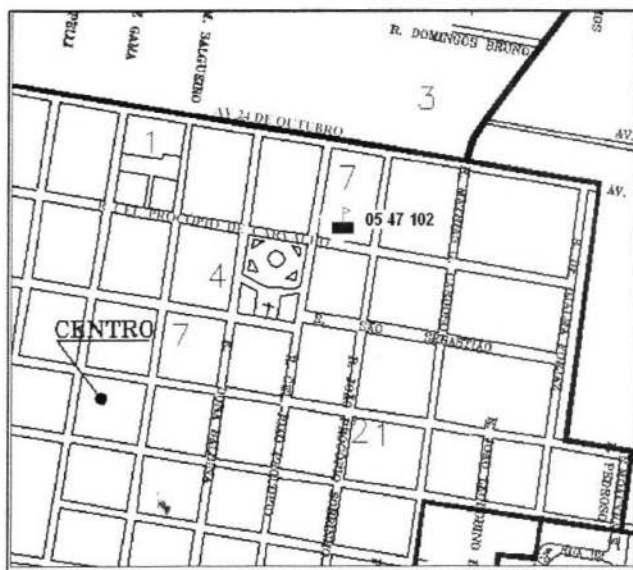
CÓD. 05.47.102 | EMEF SUD MENUCCI

| R. CEL PROCÓPIO DE CARVALHO, 352 CEP 13660-000 | ANO CONSTR. 1911

PLANTA EM U, ESQUEMA DE ALAS E NÚCLEO CENTRAL, TÉRREOS COM PORÃO, 08 SALAS

| AUTORIA.:CAPALACHE DE GUSBERT

PORTO FERREIRA



12550

UNIDADE DE PRESERVAÇÃO DO PATRIMÔNIO HISTÓRICO - CONDEPHAAT
ESCOLAS PÚBLICAS DO ESTADO DE SÃO PAULO - PROC. TOMB.: 24.929/86

FICHA DE IDENTIFICAÇÃO DO EDIFÍCIO ESCOLAR

CÓD. 05.47.102 | EMEF SUD MENUCCI


| R. CEL PROCÓPIO DE CARVALHO, 352 CEP 13660-000 | ANO CONSTR. 1911

PLANTA EM U, ESQUEMA DE ALAS E NÚCLEO CENTRAL, TÉRREOS COM PORÃO, 08 SALAS

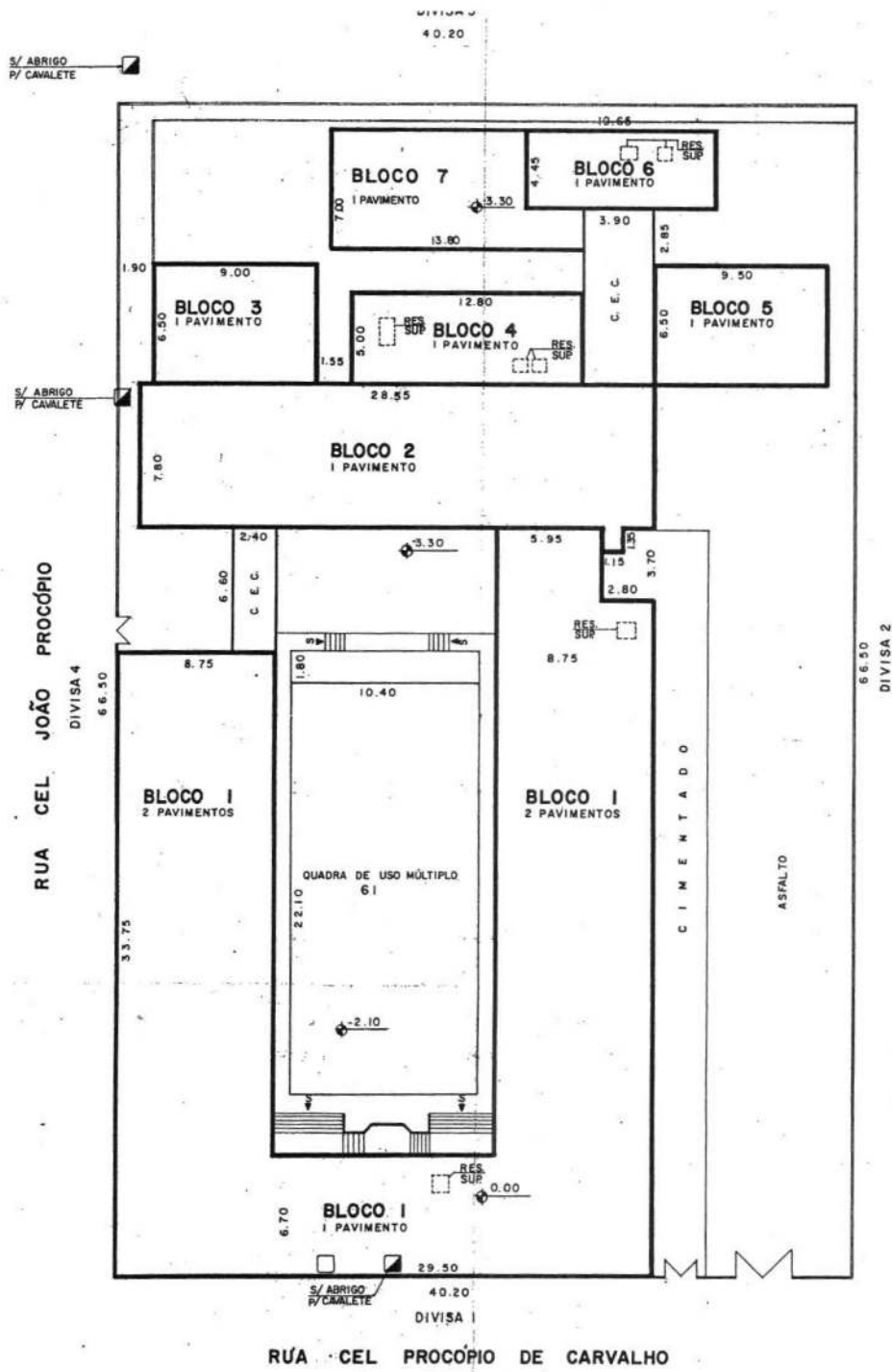
| AUTORIA.:CAPALACHE DE GUSBERT

ENTORNO IMEDIATO

PORTO FERREIRA



12560



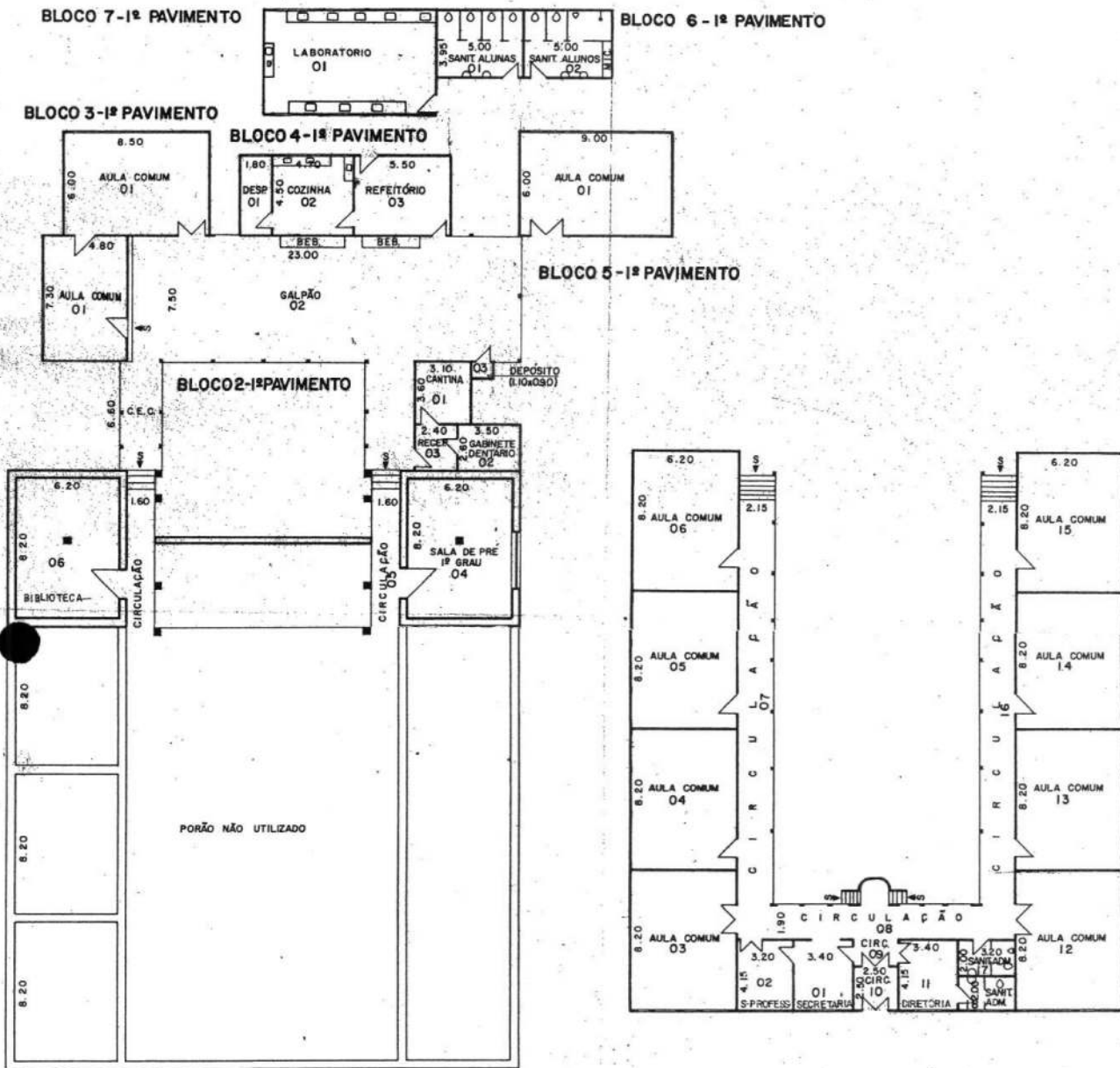
RUA CEL PROCÓPIO DE CARVALHO



ÁRVORE DE GRANDE PORTE	POSTE DE ILUMINAÇÃO
FOSSA	POSTE COM TRANSFORMADOR
FOSSA SÉPTICA	INDICAÇÃO DO NORTE
POÇO	PARA-RAIO
POÇO SEMI-ARTESIANO	TALUDE
COTA DE NÍVEL	AGLIVE
ENTRADA DE ÁGUA	EROSÃO
ENTRADA DE LUZ	

SERVIÇOS	CALÇADOS PAVIMENTADOS		RUAS PAVIMENTADAS		ÁGUA		ESGOTO		LUZ		ILUMINAÇÃO PÚBLICA		TELEFONE		COLETA DE LIXO		ÁGUA PLUVIAL		TRÁMITE INTERNO	
	S	N	S	N	S	N	S	N	S	N	S	N	S	N	S	N	S	N	S	N
1R CEL PROCÓPIO C																				
2R JOÃO PROC SOB	X	X	X	X	X	X	X	X	X	X	X	X	X	X	X	X	X	X	X	X
3AV 24 DE OUTUBRO	X	X	X	X	X	X	X	X	X	X	X	X	X	X	X	X	X	X	X	X
4R CEL JOÃO PROC																				
5																				
6																				

125X



BLOCO 1 - 1ª PAVIMENTO

BLOCO 1 - 2ª PAVIMENTO

COMPANHIA DE CONSTRUÇÕES ESCOLARES DO ESTADO DE SÃO PAULO - CONESP		4			<input type="checkbox"/> HIDRANTE
MEMO 1 AURO	NOME DO ESTABELECIMENTO	3			<input type="checkbox"/> BEBEDOURO
5/04/77	E E P G SUD MENUCCI	2	0547102		<input type="checkbox"/> LAVATÓRIO
5/04/77	ENDEREÇO	1	01	IMPLANTAÇÃO DO BLOCO 7	18.07.80
5/04/77	RUA CORONEL PROCÓPIO DE CARVALHO, 352-CENTRO-PORTO FERREIRA	1	CADASTRO	OBSERVAÇÕES	DATA
5/04/77	BASE DE ELABORAÇÃO	4	2/2		
5/04/77	LEVANTAMENTO NO LOCAL	3			<input type="checkbox"/> CHUVEIRO
5/04/77	PLANTA DOS PAVIMENTOS	2			<input type="checkbox"/> BIDE
5/04/77	ESCALA 1:200	1			<input type="checkbox"/> VASO
5/04/77		1			<input type="checkbox"/> MICTÓRIO
5/04/77		Nº		MODIFICAÇÕES	DATA
					LEGENDA

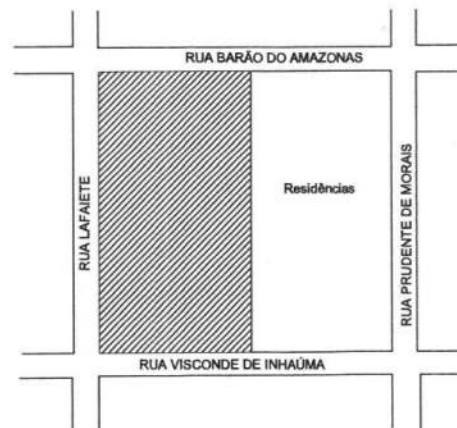
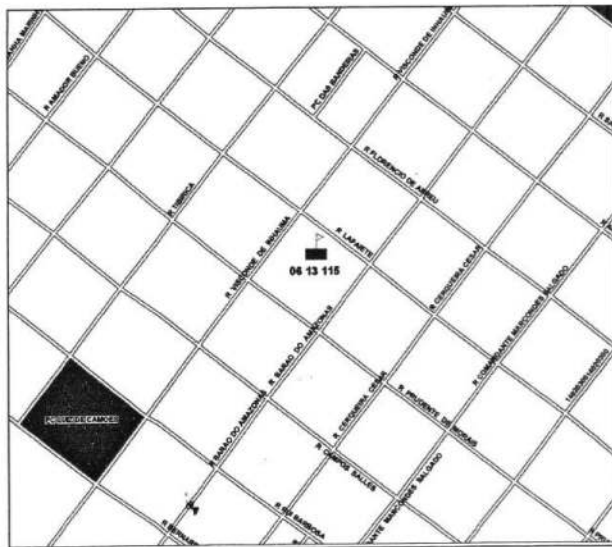

12580

UNIDADE DE PRESERVAÇÃO DO PATRIMÔNIO HISTÓRICO - CONDEPHAAT
ESCOLAS PÚBLICAS DO ESTADO DE SÃO PAULO - PROC. TOMB.: 24.929/86

FICHA DE IDENTIFICAÇÃO DO EDIFÍCIO ESCOLAR

CÓD. FDE: 06.13.115 | EE DR GUIMARAES JR | RUA LAFAIETE 584 ? CEP 14015-080 | ANO CONSTR.1911
10 SALAS, PLANTA BÁSICA DE CAMPINAS, EM DOIS PAVIMENTOS SOBRE PORÃO, FACHADA FIXA NEOCLÁSSICA | AUTORIA. JOSÉ VAN HUMBEECK

RIBEIRÃO PRETO



1259

UNIDADE DE PRESERVAÇÃO DO PATRIMÔNIO HISTÓRICO - CONDEPHAAT
ESCOLAS PÚBLICAS DO ESTADO DE SÃO PAULO - PROC. TOMB.: 24.929/86

FICHA DE IDENTIFICAÇÃO DO EDIFÍCIO ESCOLAR

CÓD. FDE: 06.13.115 | EE DR GUIMARAES JR

| RUA LAFAIETE 584 ? CEP 14015-080

| ANO CONSTR.1911

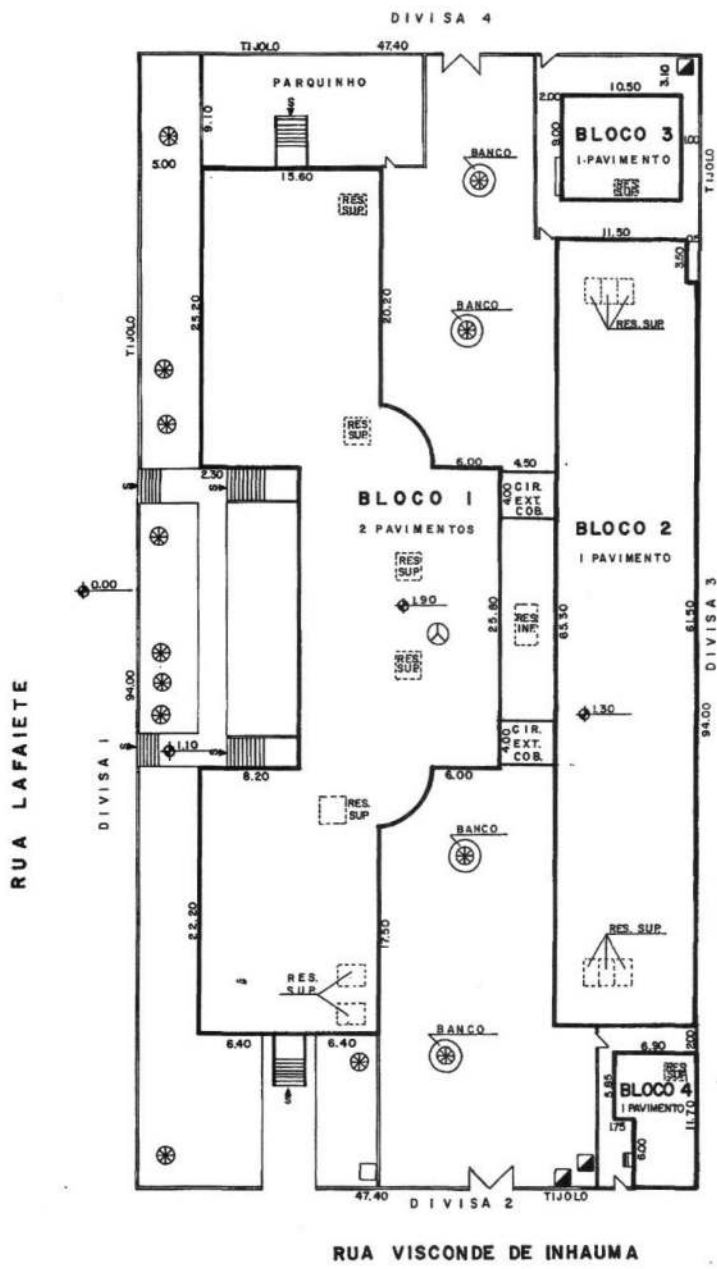
10 SALAS, PLANTA BÁSICA DE CAMPINAS, EM DOIS PAVIMENTOS SOBRE PORÃO, FACHADA FIXA NEOCLÁSSICA | AUTORIA. JOSÉ VAN HUMBEECK

RIBEIRÃO PRETO



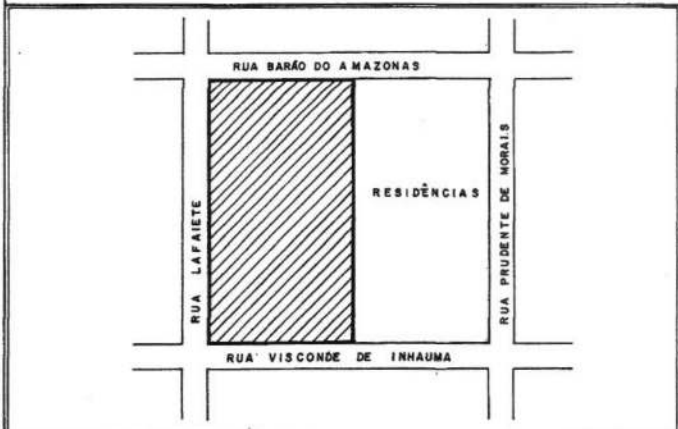
RUA BARÃO DO AMAZONAS

1200



RUA LAFAIETE

RUA VISCONDE DE INHAUMA



ÁRVORE DE GRANDE PORTE	POSTE DE ILUMINAÇÃO
FOSSA	POSTE COM TRANSFORMADOR
FOSSA SÉPTICA	INDICAÇÃO DO NORTE
POÇO	PARA-RAIO
POÇO SEM-ARTESIANO	TALUDE
COTA DE NÍVEL	ACLIVE
ENTRADA DE ÁGUA	EROSIÃO
ENTRADA DE LUZ	

SERVIÇOS	CALÇADÃO		PAVIMENTAÇÃO		ÁGUA		ESGOTO		LUZ		INDICAÇÃO PÚBLICA		TELEFONE		COLETA DE LIXO		ÁGUA PLUVIAL		TRABALHO INTERNO	
	S	N	S	N	S	N	S	N	S	N	S	N	S	N	S	N	S	N	S	N
1. R. LAFAIETE																				
2. R. VISCONDE DE INHAUMA	X		X		X		X		X		X		X		X		X		X	
3. R. P. DE MORAIS	X		X		X		X		X		X		X		X		X		X	
4. R. B. DO AMAZONAS	X		X		X		X		X		X		X		X		X		X	
5																				
6																				

COMPANHIA DE CONSTRUÇÕES ESCOLARES DO ESTADO DE SÃO PAULO - CONESP

ORÇAMENTO HORÁRIO

DATA: 21-06-77

NOME DO ESTABELECIMENTO: **EPPG DR. GUIMARÃES JUNIOR**

ENGENHEIRO: **0613115**

PROJETO: **RUA LAFAIETE, 584 - CENTRO - RIBEIRÃO PRETO**

01

4

3

2

1

NR

OBSERVAÇÕES

DATA

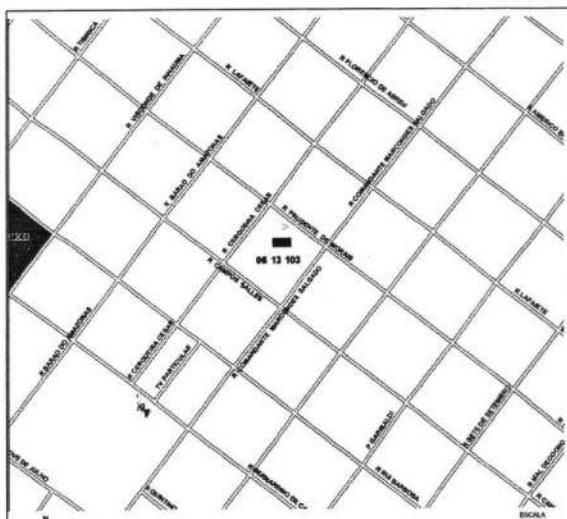
1262

UNIDADE DE PRESERVAÇÃO DO PATRIMÔNIO HISTÓRICO - CONDEPHAAT
ESCOLAS PÚBLICAS DO ESTADO DE SÃO PAULO - PROC. TOMB.: 24.929/86

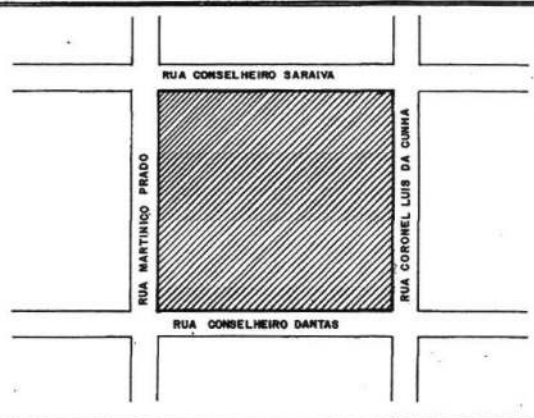
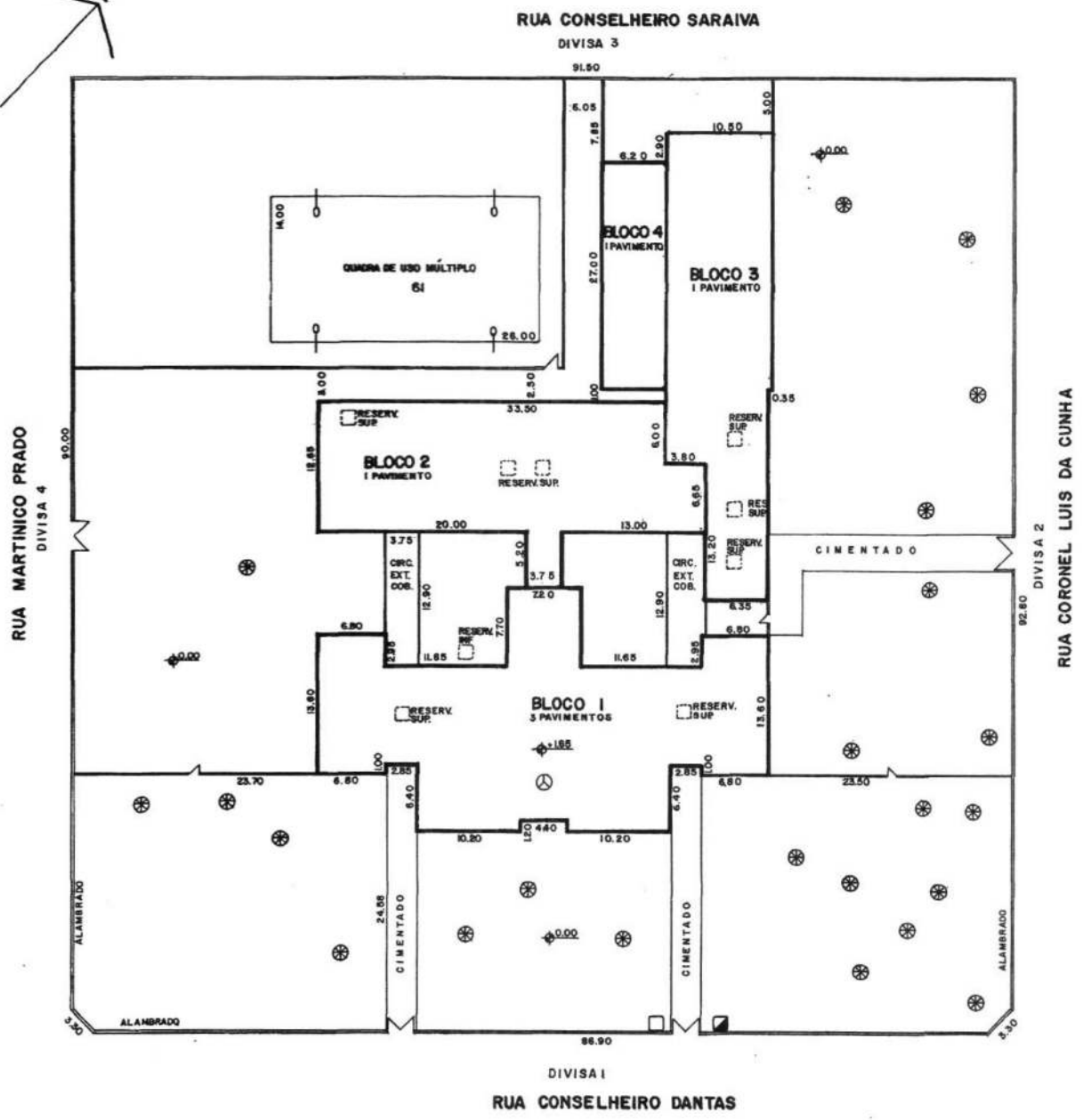
FICHA DE IDENTIFICAÇÃO DO EDIFÍCIO ESCOLAR

CÓD. FDE: 06.13.121 | EE DONA SINHA JUNQUEIRA | RUA CONS DANTAS 358 - CEP 14050-400 | ANO CONSTR. 1919
| AUTORIA.: MAURO ALVARO

RIBEIRAO PRETO



2503



ÁRVORE DE GRANDE PORTE	POSTE DE ILUMINAÇÃO
FOSSA	POSTE COM TRANSFORMADOR
FOSSA SÉPTICA	INDICAÇÃO DO NORTE
POÇO	PIRA-RAIO
POÇO SEM-ARTESIANO	TALUDE
COTA DE NÍVEL	ACLIVE
ENTRADA DE ÁGUA	EROSIÃO
ENTRADA DE LUZ	

LEGENDA

SERVIÇOS	CALÇANES PAVIMENTADOS		RUAS PAVIMENTADAS		ÁGUA	ESGOTO	LUZ	ILUMINAÇÃO PÚBLICA	TELEFONE	COLETA DE LIXO	ÁREAS VERDES	TUBERIAS INTERIORES
	S	N	S	N								
1. C. DANTAS												
2. C. L. CUNHA	X	X	X	X	X	X	X	X	X	X	X	X
3. C. SARAIVA	X	X	X	X	X	X	X	X	X	X	X	X
4. M. PRADO	X	X	X	X	X	X	X	X	X	X	X	X
5												
6												

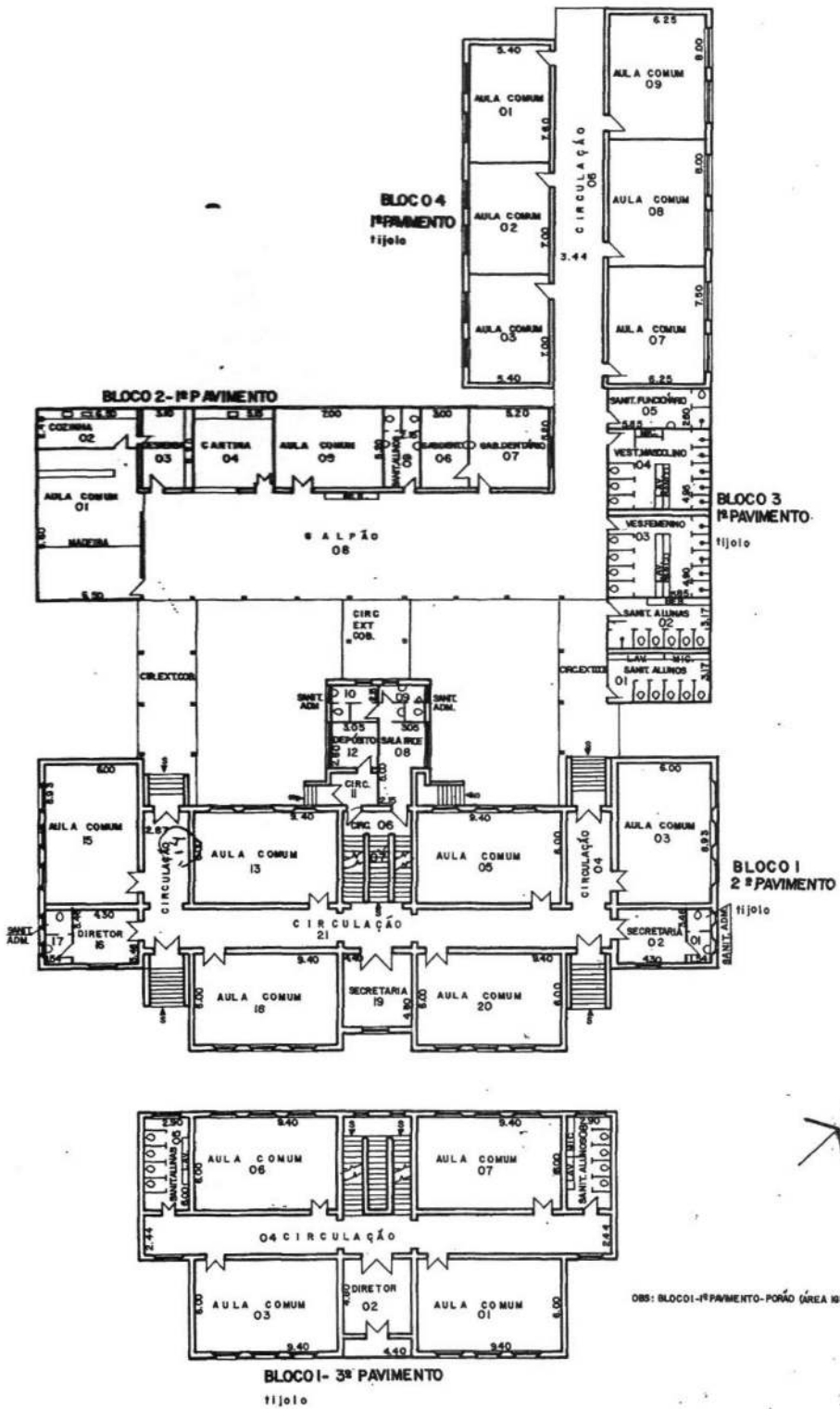
COMPANHIA DE CONSTRUÇÕES ESCOLARES DO ESTADO DE SÃO PAULO - CONESP

CHICO BUENO
 DATA: 23/06/77
 ENDEREÇO: R. CONSELHEIRO DANTAS, 308 - V. TIBÉRIO - RIBEIRÃO PRETO
 PROJETO EXISTENTE COMPLETO - CONESP L129/A-1

0613121
 01
 CADASTRO

4	
3	
2	
1	
NR	OBSERVAÇÕES
4	
3	

7204



OBS: BLOCO 1-1º PAVIMENTO-PORTÃO (ÁREA IGUAL A DO 2º PAVIMENTO)

COMPANHIA DE CONSTRUÇÕES ESCOLARES DO ESTADO DE SÃO PAULO - CONESP		4			<input type="checkbox"/> HIDRANTE
PROJETO	NOME DO ESTABELECIMENTO	3			<input type="checkbox"/> BEBEDOURO
NÚM. M.	EE PG D. SINHA JUNQUEIRA	2			<input type="checkbox"/> LAVATÓRIO
DATA	06 13 21	1			<input type="checkbox"/> CHUVEIRO
25 / 77	01	01	OBSERVAÇÕES	DATA	<input type="checkbox"/> BIDE
VERIFICAÇÃO	ENDEREÇO	4			<input type="checkbox"/> VASO
<i>Carli</i>	RUA CONSELHEIRO DANTAS, 358-A, TIBÉRIO - RIBEIRÃO PRETO	3			<input type="checkbox"/> MICTÓRIO
	PROJETO EXISTENTE COMPLETO- CONESP- 1129/A-2 A-3	2			
	CADASTRO				

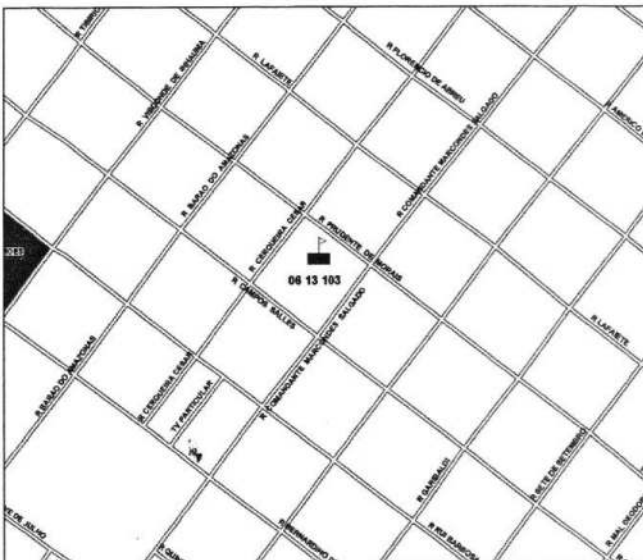

126

UNIDADE DE PRESERVAÇÃO DO PATRIMÔNIO HISTÓRICO - CONDEPHAAT
ESCOLAS PÚBLICAS DO ESTADO DE SÃO PAULO - PROC. TOMB.: 24.929/86

FICHA DE IDENTIFICAÇÃO DO EDIFÍCIO ESCOLAR

CÓD. FDE:06.13.103 | EE OTONIEL MOTA | RUA PRUDENTE DE MORAES 764 - CEP 14015-000 | ANO CONSTR.1917
PADRÃO DOS GRANDES GRUPOS ESCOLRES, COM ACRESCIMO DE ESPAÇOS PARA BIBLIOTECA E LABORATÓRIO | AUTORIA.: CARLOS ROSENCRANZ

RIBEIRÃO PRETO



12660

UNIDADE DE PRESERVAÇÃO DO PATRIMÔNIO HISTÓRICO - CONDEPHAAT
ESCOLAS PÚBLICAS DO ESTADO DE SÃO PAULO - PROC. TOMB.: 24.929/86

FICHA DE IDENTIFICAÇÃO DO EDIFÍCIO ESCOLAR

CÓD. FDE-06.13.103 | EE OTONIEL MOTA

| RUA PRUDENTE DE MORAES 764 - CEP 14015-000

| ANO CONSTR.1917

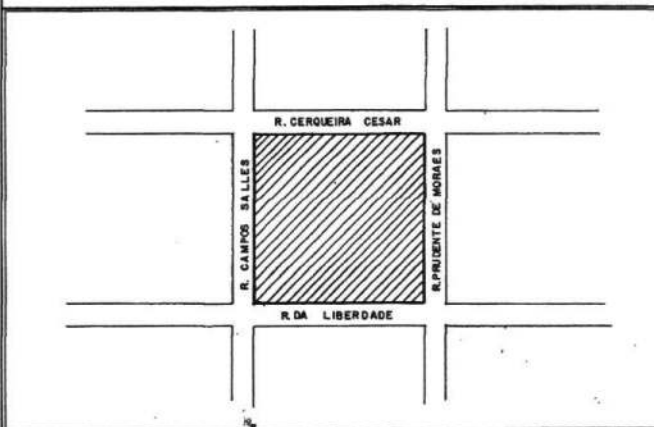
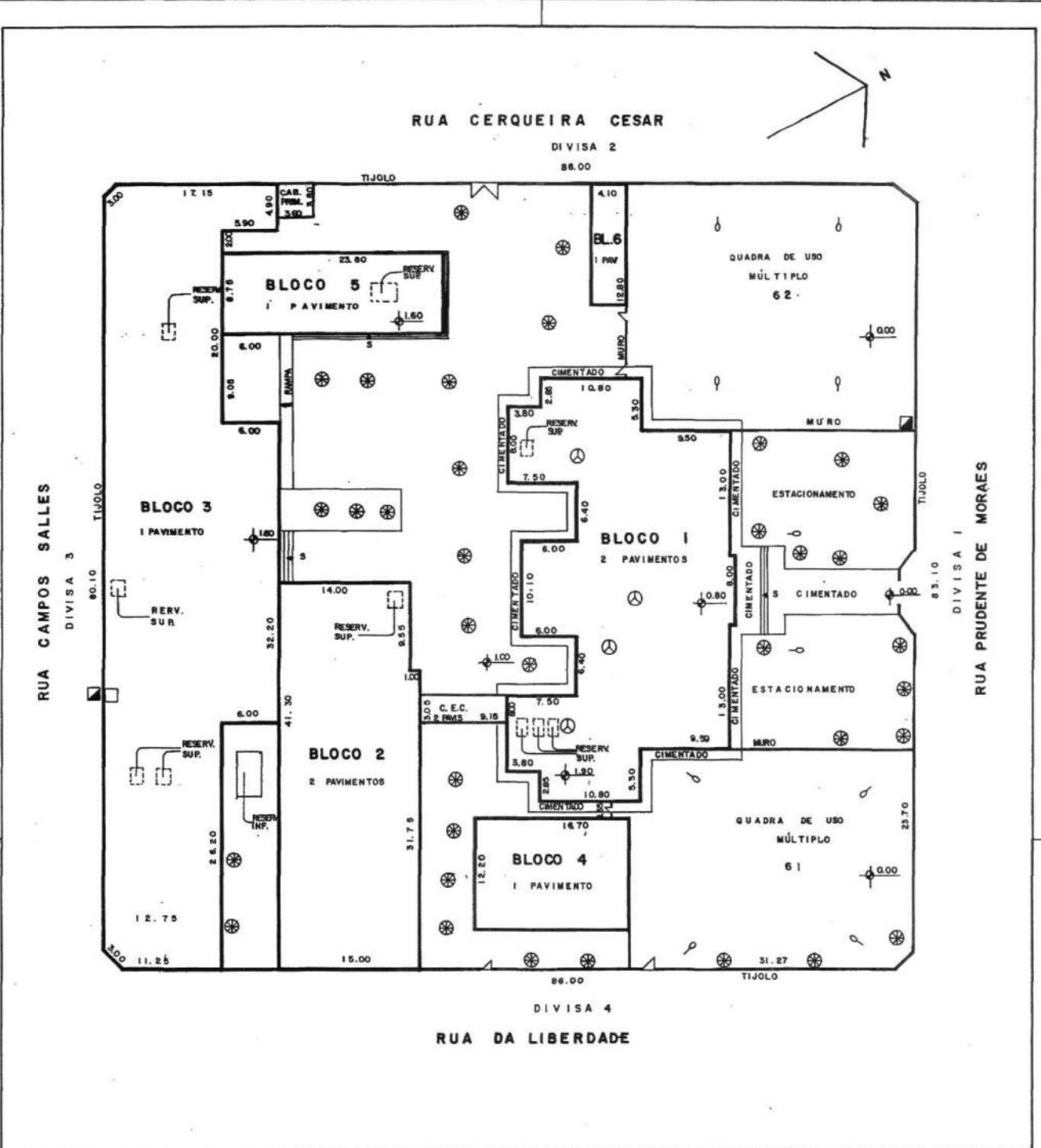
PADRÃO DOS GRANDES GRUPOS ESCOLRES, COM ACRESCIMO DE ESPAÇOS PARA BIBLIOTECA E LABORATÓRIO | AUTORIA.: CARLOS ROSENCRAZ

ENTORNO IMEDIATO

RIBEIRÃO PRETO



1208



⊗	ÁRVORE DE GRANDE PORTE	○	POSTE DE ILUMINAÇÃO
(F)	FOSSA	⊞	POSTE COM TRANSFORMADOR
(FS)	FOSSA SÉPTICA	⊞	INDICAÇÃO DO NORTE
(P)	POÇO	⊞	PARA-RAIO
(Pa)	POÇO SEMI-ARTESIANO	⊞	TALUDE
⊕	COTA DE NÍVEL	⊞	ACLIVE
⊞	ENTRADA DE ÁGUA	⊞	EROSÃO
⊞	ENTRADA DE LUZ		

LEGENDA

SERVIÇOS	CALÇADOS PAVIMENTADOS		RUAS PAVIMENTADAS		ÁGUA	ESGOTO	LUZ	ILUMINAÇÃO PÚBLICA	TELEFONE	COLETA DE LIXO	ÁGUA FUEVES	TRÁMITE INTERIO
	S	N	S	N								
1 R.P. DE MORAES												
2 R.C. CESAR	X	X	X	X	X	X	X	X	X	X	X	X
3 R.C. SALLES	X	X	X	X	X	X	X	X	X	X	X	X
4 R. DA LIBERDADE	X	X	X	X	X	X	X	X	X	X	X	X
5												
6												

COMPANHIA DE CONSTRUÇÕES ESCOLARES DO ESTADO DE SÃO PAULO - CONESP

DESENHO: EGEN

NOME DO ESTABELECIMENTO: EE DE 2º GRAU PROF OTONIEL MOTTA

DATA: 06/13/03

ENDEREÇO: RUA PRUDENTE DE MORAES 764 - CENTRO - REBENQUÊ - SP

01

4

3

2

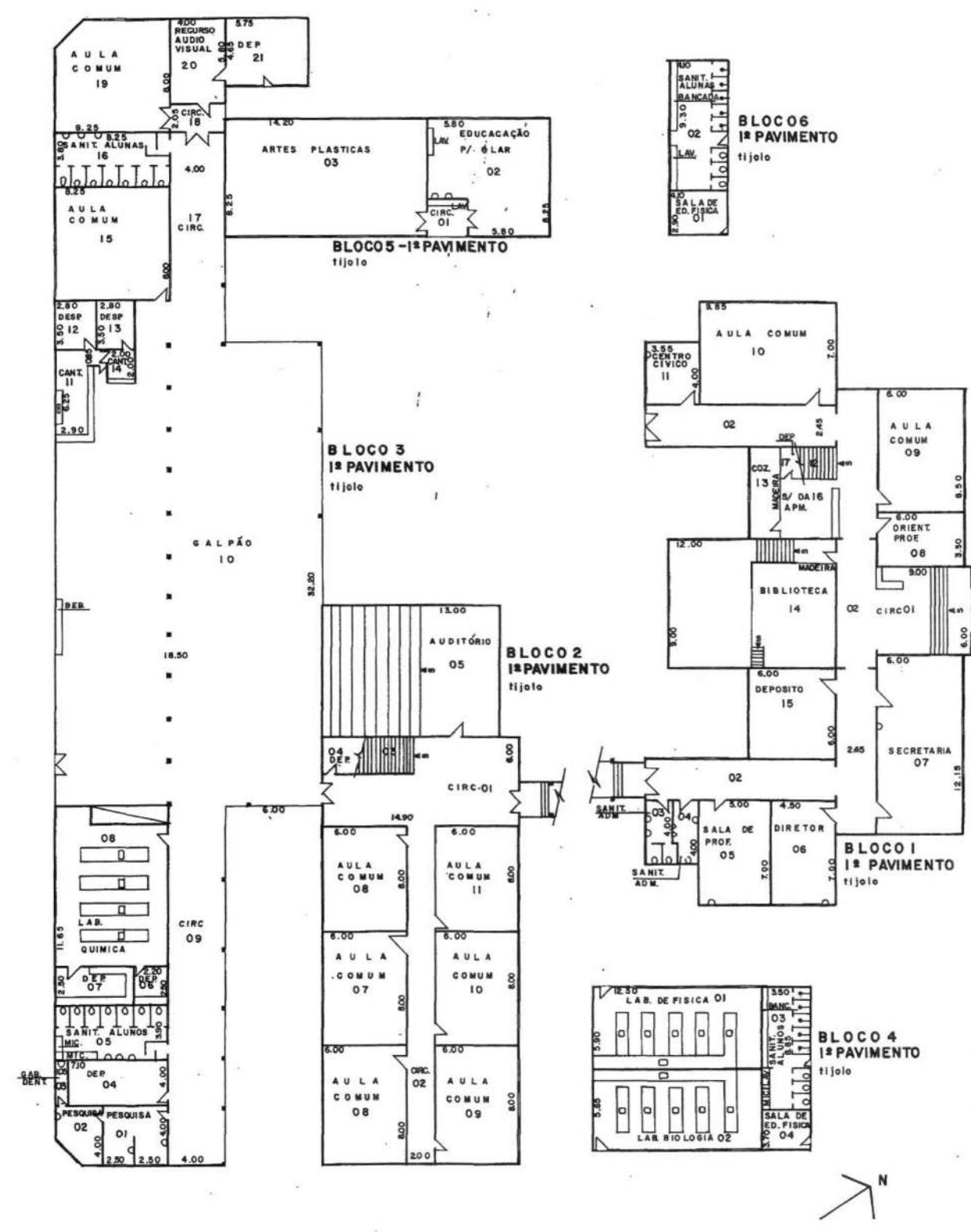
1

NR

OBSERVAÇÕES

DATA

1250



COMPANHIA DE CONSTRUÇÕES ESCOLARES DO ESTADO DE SÃO PAULO - CONESP		4		HIDRANTE	
NOME DO ESTABELECIMENTO		3		BOMBEIRO	
E.E. DE 2º GRAU PROF. OTONIEL MOTTA		2		LABORATÓRIO	
06/13/03		1		CHUVEIRO	
DATA		NR		OBSERVAÇÕES	
				DATA	
				RDE	

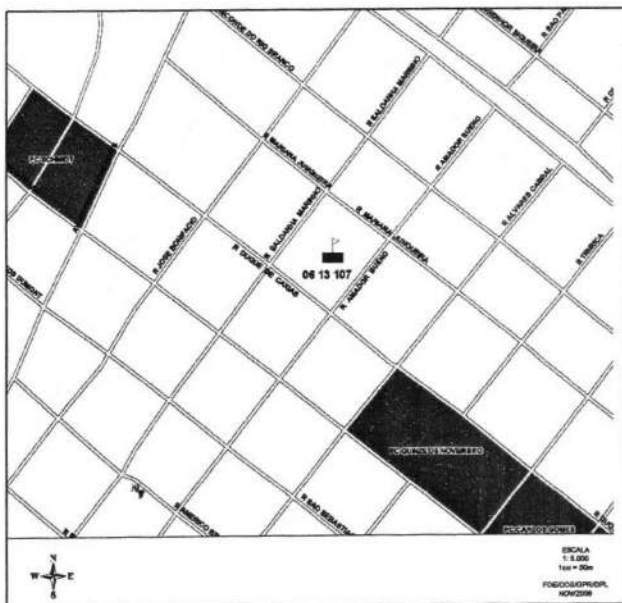

1269

UNIDADE DE PRESERVAÇÃO DO PATRIMÔNIO HISTÓRICO - CONDEPHAAT
ESCOLAS PÚBLICAS DO ESTADO DE SÃO PAULO - PROC. TOMB.: 24.929/86

FICHA DE IDENTIFICAÇÃO DO EDIFÍCIO ESCOLAR

CÓD. FDE: 06.13.107 | EE FABIO BARRETO | RUA AMADOR BUENO 220 - CEP 14010-070 | ANO CONSTR.1911
10 SALAS, VOLUME DIFERENCIADO COM CANTOS ARREDONDADOS, TÉRREOS | AUTORIA. MANUEL SABATER

RIBEIRÃO PRETO



12/19

UNIDADE DE PRESERVAÇÃO DO PATRIMÔNIO HISTÓRICO - CONDEPHAAT
ESCOLAS PÚBLICAS DO ESTADO DE SÃO PAULO - PROC. TOMB.: 24.929/86

FICHA DE IDENTIFICAÇÃO DO EDIFÍCIO ESCOLAR

CÓD. FDE: 06.13.107 | EE FABIO BARRETO

| RUA AMADOR BUENO 220 - CEP 14010-070

| ANO CONSTR. 1911

10 SALAS, VOLUME DIFERENCIADO COM CANTOS ARREDONDADOS, TÉRREOS

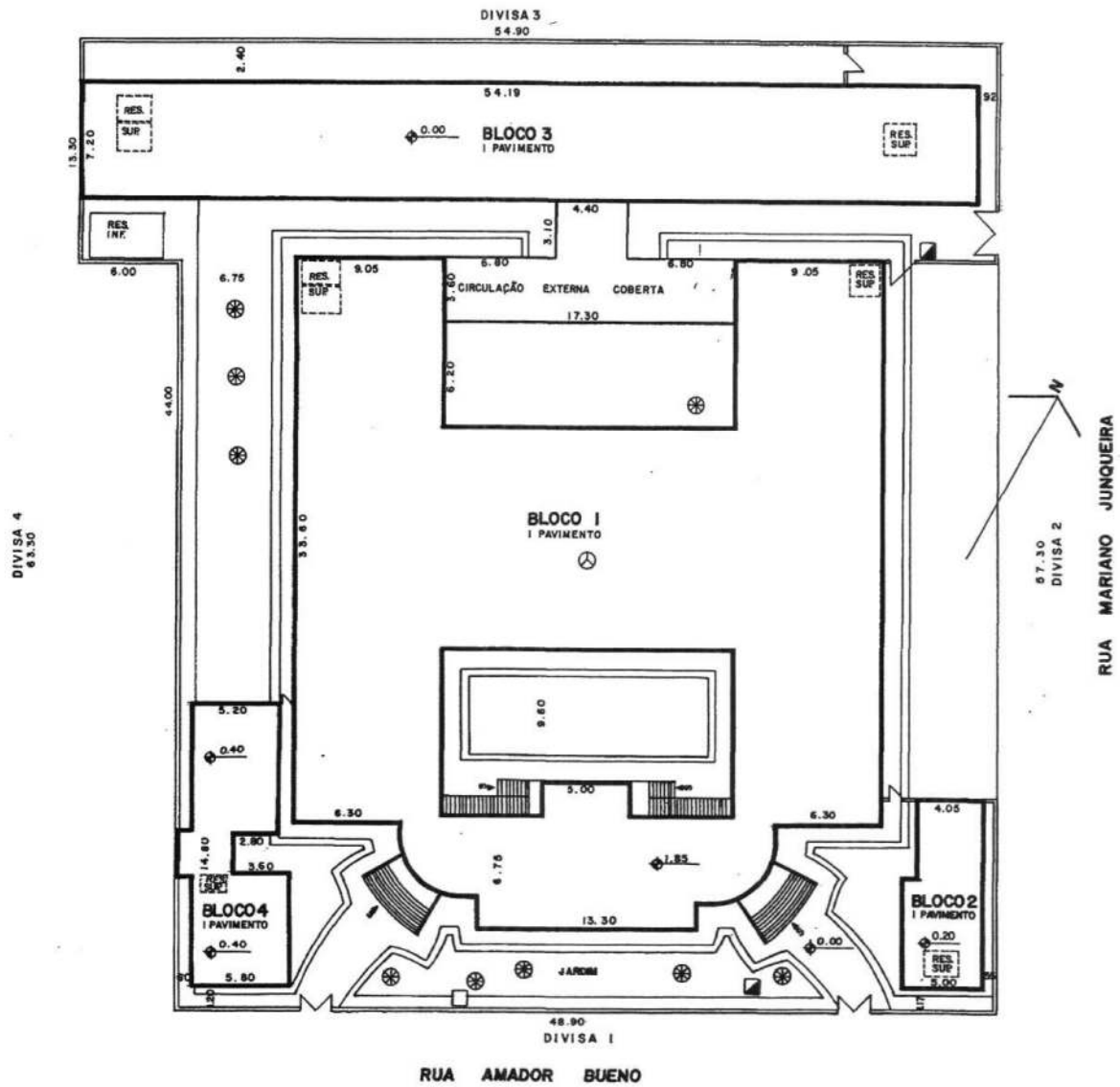
| AUTORIA. MANUEL SABATER

ENTORNO IMEDIATO

RIBEIRÃO PRETO



12710



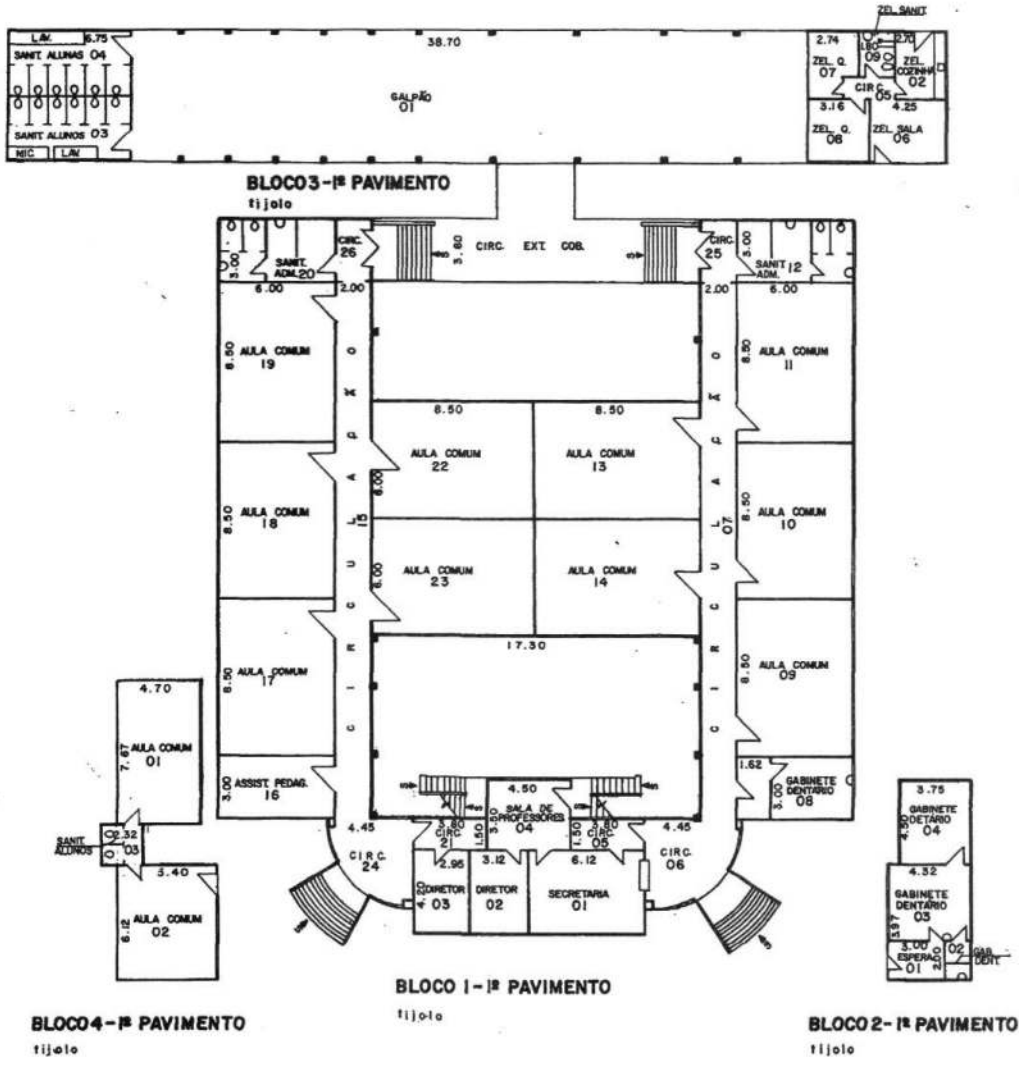
- ⊗ ÁRVORE DE GRANDE PORTE
- ⊖ POSSA
- ⊖ POSSA SÉPTICA
- ⊖ POÇO
- ⊖ POÇO SEM-ARTESIANO
- ⊖ COTA DE NÍVEL
- ⊖ ENTRADA DE ÁGUA
- ⊖ ENTRADA DE LUZ
- ⊖ POSTE DE ILUMINAÇÃO
- ⊖ POSTE COM TRANSFORMADOR
- ⊖ INDICAÇÃO DO NORTE
- ⊖ PARA-RAIO
- ⊖ TALUDE
- ⊖ ACLIVE
- ⊖ EROSIÃO

LEGENDA

SERVIÇOS	CALÇADAS		RUAS		ÁGUA	BIBLIOTECA	LUX	ILUMINAÇÃO PÚBLICA	TELEFONE	COTA DE LUZ	ÁGUA PLUVIAL	TRATAMENTO INTERNO
	S	N	S	N								
RUA AMADOR BUENO	X		X				X	X	X	X	X	X
RUA MARIANO J.			X				X	X	X	X	X	X
RUA S. SALDANHA M.			X				X	X	X	X	X	X
RUA D. DE CAXIAS			X				X	X	X	X	X	X
S												

COMPANHIA DE CONSTRUÇÕES ESCOLARES DO ESTADO DE SÃO PAULO - CONESP		4	
DESIGNO MÔNICA MAURO	NOME DO ESTABELECIMENTO E E P G FABIO BARRETO	3	
DATA 31/05/77	ENDEREÇO RUA AMADOR BUENO, 220 - CENTRO-RIBEIRÃO PRÉTO	2	
	0613107	1	
	01	NR	OBSERVAÇÕES
		4	DATA

222



COMPANHIA DE CONSTRUÇÕES ESCOLARES DO ESTADO DE SÃO PAULO - CONESP		4			<input type="checkbox"/> HIDRANTE
NOME DO ESTABELECIMENTO		3			<input type="checkbox"/> BEBEDOURO
E E P G FÁBIO BARRETO		2			<input type="checkbox"/> LAVATÓRIO
Código		1			<input type="checkbox"/> CHUVEIRO
RUA AMADOR BUENO, 220 - CENTRO - RIBEIRÃO PRÉTO		NR	OBSERVAÇÕES	DATA	<input type="checkbox"/> BIDE
31/05/77		4			<input type="checkbox"/> VASO
VERIFICAÇÃO		3			<input type="checkbox"/> MICTÓRIO

1273

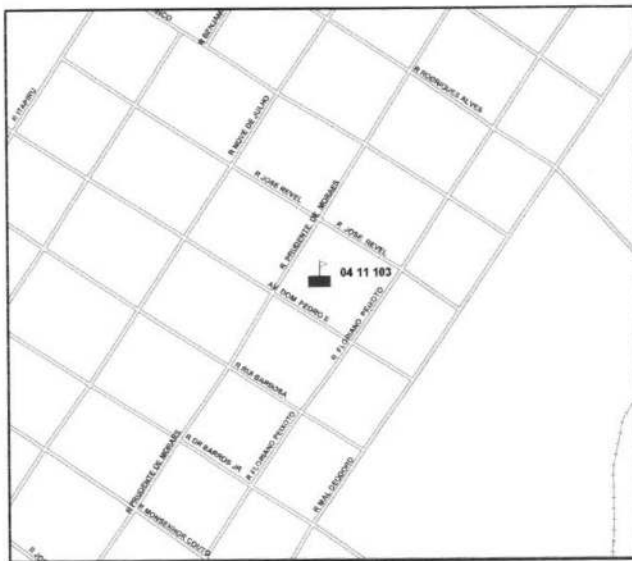
UNIDADE DE PRESERVAÇÃO DO PATRIMÔNIO HISTÓRICO - CONDEPHAAT

ESCOLAS PÚBLICAS DO ESTADO DE SÃO PAULO - PROC. TOMB.: 24.929/86

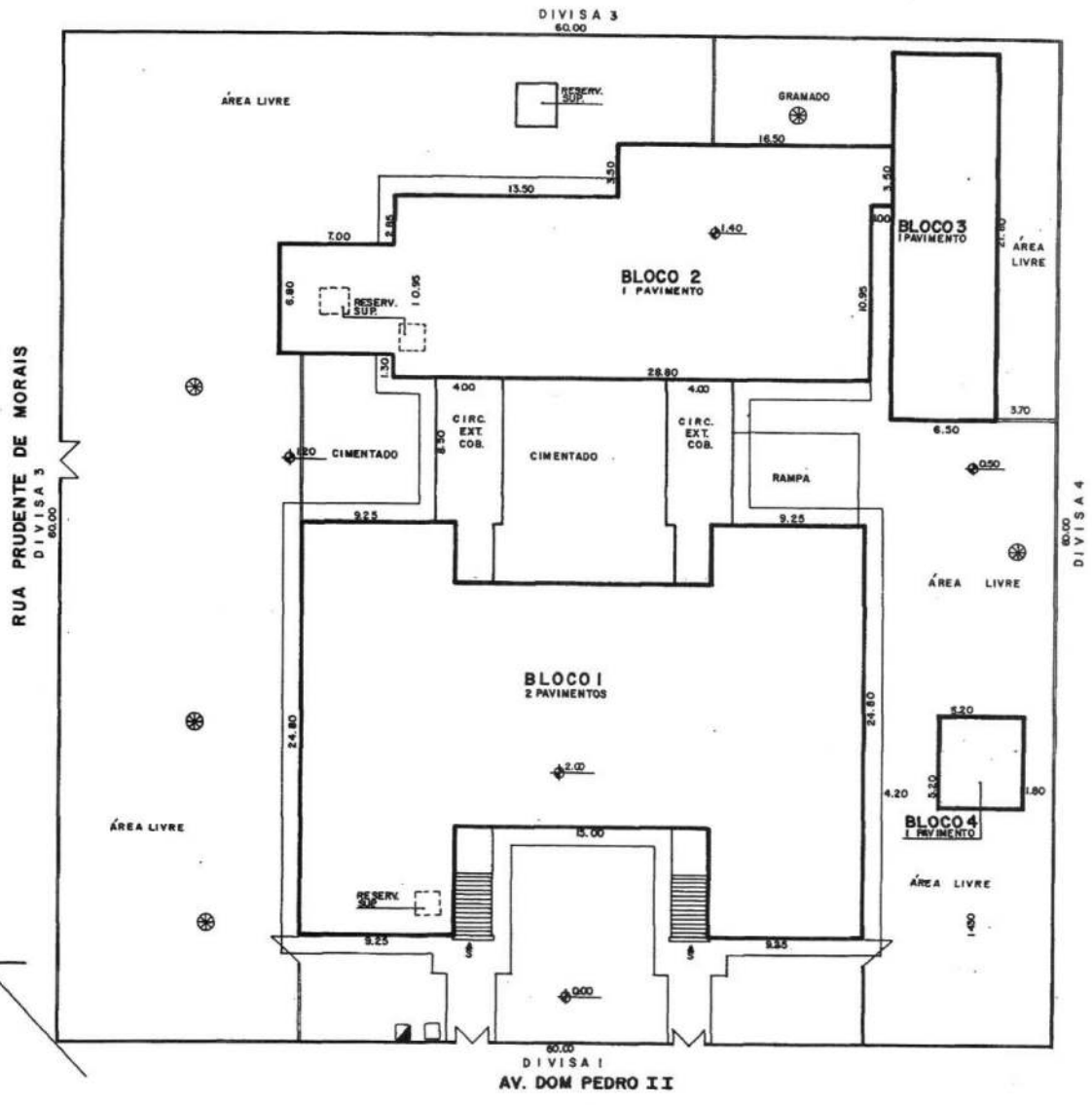
FICHA DE IDENTIFICAÇÃO DO EDIFÍCIO ESCOLAR

LÓD. FDE 04.11.103 | EEPG TANCREDO DO AMARAL | AV D PEDRO II, 154, 170 | ANO CONSTR. 1911
08 SALAS, PECULIAR CIRCULAÇÃO EM "L", TÉRREA | AUTORIA: NAO BERTINI ANA

SALTO



12540



- ÁRVORE DE GRANDE PORTE
- FOSSA
- FOSSA SÉPTICA
- POÇO
- POÇO SEMI-ARTESIANO
- COTA DE NÍVEL
- ENTRADA DE ÁGUA
- ENTRADA DE LUZ
- POSTE DE ILUMINAÇÃO
- POSTE COM TRANSFORMADOR
- INDICAÇÃO DO NORTE
- PIVA-RAIO
- TALUDE
- ACLIVE
- EROSIÃO

LEGENDA

SERVIÇOS	CALÇADA PAVIMENTADA		RUAS PAVIMENTADAS		ÁGUA	ELETRO	LUZ	ILUMINAÇÃO PÚBLICA		TELEFONE	SANEAMENTO		ÁREAS PLUVIAIS	TRATAMENTO DE ÁGUA
	S	N	S	N				S	N		S	N		
RUAS	S	N	S	N	S	S	S	S	S	S	S	S	S	S
AV. D. PEDRO II	X		X		X	X	X	X	X	X	X	X	X	X
PRUD. MORAIS	X		X		X	X	X	X	X	X	X	X	X	X
JOSÉ REVEL	X		X		X	X	X	X	X	X	X	X	X	X
FL. PEIXOTO	X		X		X	X	X	X	X	X	X	X	X	X
5														
6														

COMPANHIA DE CONSTRUÇÕES ESCOLARES DO ESTADO DE SÃO PAULO - CONESP

DESENHO: M. ODETE

DATA: 02/05/77

EMPRESA: EEPG TANCREDO DO AMARAL.

AV. DOM PEDRO II - Nº 154/170 - CENTRO - SALTO

014111103

01

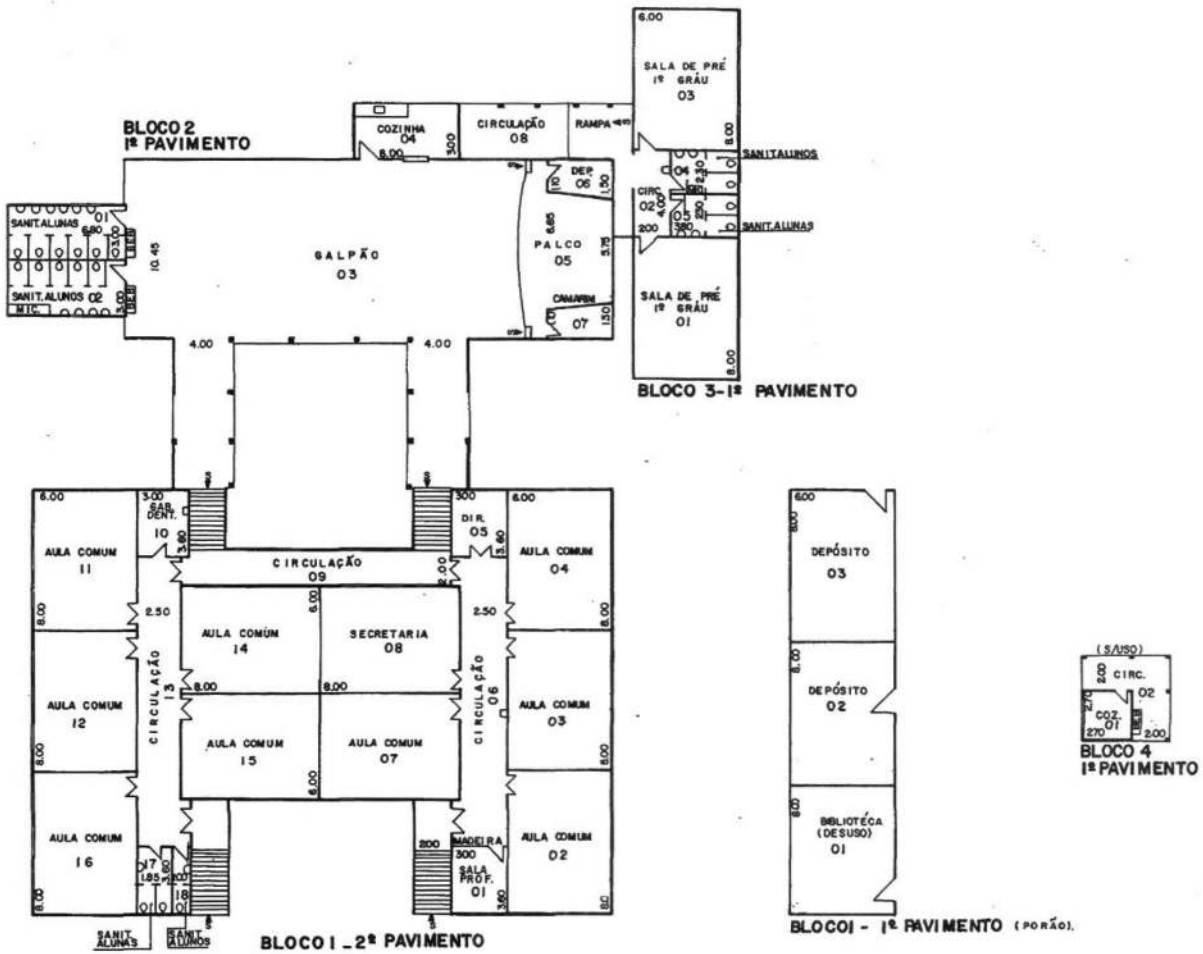
ALTERAÇÕES EXECUTADAS:

Nº OBSERVAÇÕES

18-6-82

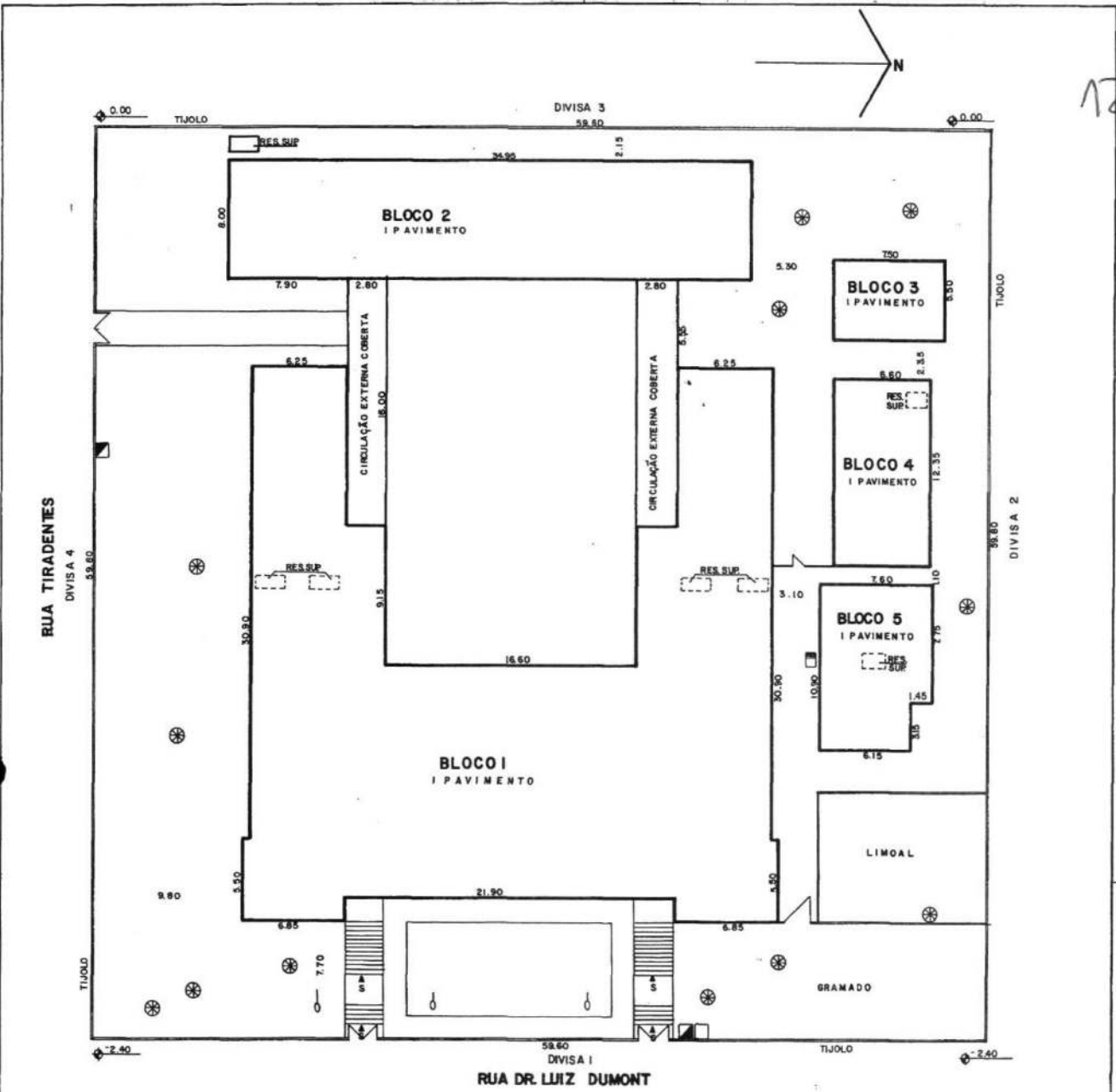
DATA

12/8

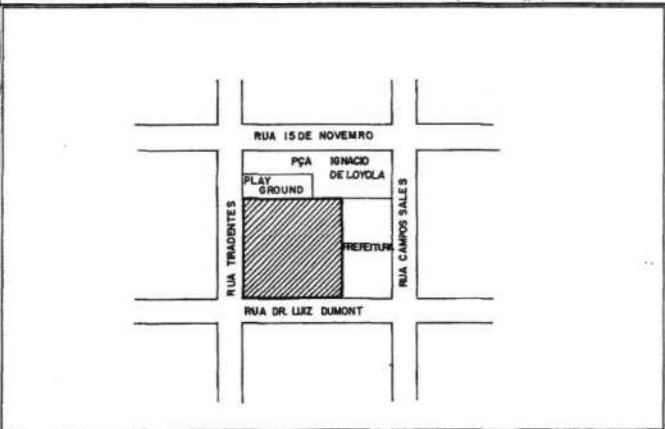


COMPANHIA DE CONSTRUÇÕES ESCOLARES DO ESTADO DE SÃO PAULO - CONESP		4				<input type="checkbox"/> HIDRANTE
NOME DO ESTABELECIMENTO		3				<input type="checkbox"/> BEBEDOURO
M. ODETE	FEFG TANCREDO DO AMARAL	2				<input type="checkbox"/> LAMTÓRIO
DATA	04/11/03	1	ALTERAÇÕES EXECUTADAS	18.6.82		<input type="checkbox"/> CHUVEIRO
02/04/77	AV. DOM PEDRO II - Nº 154/170 - CENTRO - SALTO	Nº	OBSERVAÇÕES	DATA		<input type="checkbox"/> BIDE
	01	4				<input type="checkbox"/> VASO

12/30



OBS: EXISTE UMA QUADRA DE ESPORTES QUE NÃO FOI POSSÍVEL LOCALIZAR.



⊗ ÁRVORE DE GRANDE PORTE	○ POSTE DE ILUMINAÇÃO
(P) FOSSA	⚡ POSTE COM TRANSFORMADOR
(FS) FOSSA SÉPTICA	➔ INDICAÇÃO DO NORTE
(P) POÇO	☼ PARA-RAIO
(PA) POÇO SEMI-ARTESIANO	▨ TALUDE
⊕ COTA DE NÍVEL	▨ ACLIVE
⊡ ENTRADA DE ÁGUA	⊙ EROSIÃO
⊡ ENTRADA DE LUZ	

SERVIÇOS	CALÇADA PAVIMENTADA		RUAS PAVIMENTADAS		ÁGUA	ESGOTO	LUIZ	ILUMINAÇÃO PÚBLICA	TELEFONE	COLETA DE LIXO	ÁGUAS PLUVIAIS	RELAZAMENTO INTERNO
	S	N	S	N								
RUAS												
DR. LUIZ DUMONT	X		X		X	X	X	X	X	X	X	X
2 CAMPOS SALES	X		X		X	X	X	X	X	X	X	X
515 DE NOVEMBRO	X		X		X	X	X	X	X	X	X	X
4 TIRADENTES	X		X		X	X	X	X	X	X	X	X
5												
6												

COMPANHIA DE CONSTRUÇÕES ESCOLARES DO ESTADO DE SÃO PAULO - CONESP

NOME DO ESTABELECIMENTO: **EEPG DR. LUIZ DUMONT**

ENDEREÇO: **RUA DR. LUIZ DUMONT, 380 - CENTRO - STA. ADÉLIA**

BASE DE ILUMINAÇÃO: **01**

CADASTRO: **0850101**

4

3

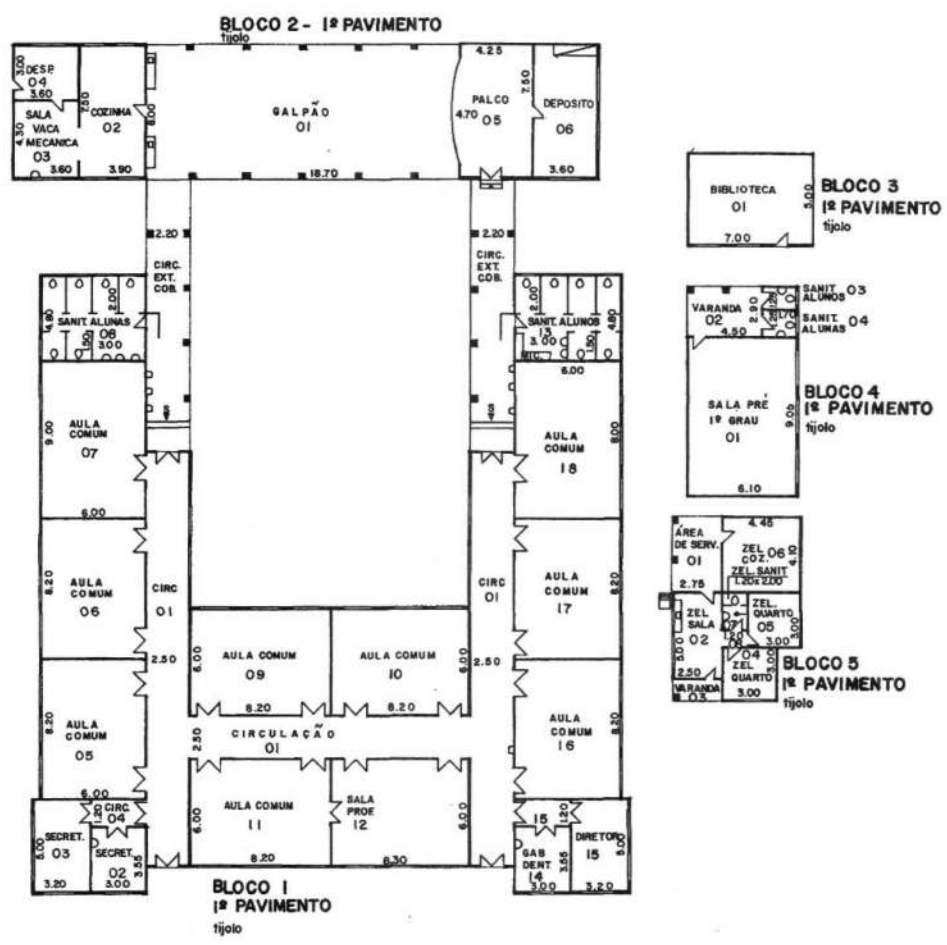
2

1

Nº OBSERVAÇÕES

DATA

12/10



COMPANHIA DE CONSTRUÇÕES ESCOLARES DO ESTADO DE SÃO PAULO - CONESP		4			<input checked="" type="checkbox"/> HIDRANTE
DESENHO	CHIOD BUENO	0850101	1	ATUALIZADA	BIENOLINO
DATA	21/06/77	01	2	OBSERVAÇÕES	LAVALÓRIO
VERIFICAÇÃO	Cláudio	CADASTRO	3		CHUVERO
			4		BIDE
			2		VASO
			1		MICTÓRIO

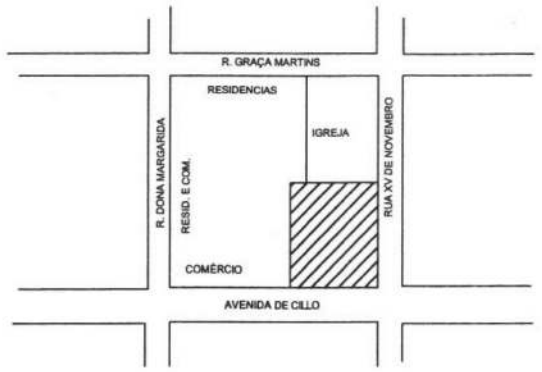
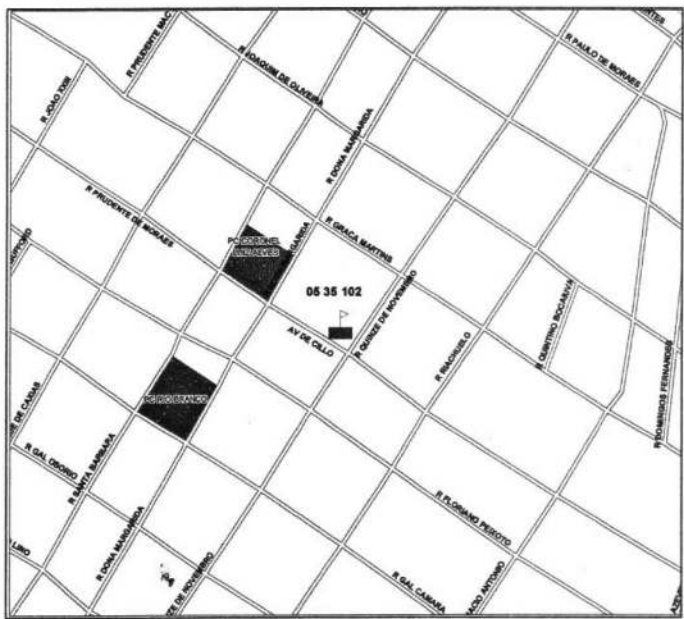

12/9/10

UNIDADE DE PRESERVAÇÃO DO PATRIMÔNIO HISTÓRICO - CONDEPHAAT
ESCOLAS PÚBLICAS DO ESTADO DE SÃO PAULO - PROC. TOMB.: 24.929/86

FICHA DE IDENTIFICAÇÃO DO EDIFÍCIO ESCOLAR

CÓD. 05.35.102 | EE JOSÉ GABRIEL DE OLIVEIRA | AV DE CILLO,67 CEP 13450-050 | ANO CONSTR. 1905
SOLUÇÃO EM TORNO DO PÁTIO, 8/10 SALAS, BRASÃO - INSCRIÇÃO "GRUPO ESCOLAR" | AUTORIA.: JOSÉ VAN HUMBEECK

SANTA BARBARA



1280

UNIDADE DE PRESERVAÇÃO DO PATRIMÔNIO HISTÓRICO - CONDEPHAAT

ESCOLAS PÚBLICAS DO ESTADO DE SÃO PAULO - PROC. TOMB.: 24.929/86

FICHA DE IDENTIFICAÇÃO DO EDIFÍCIO ESCOLAR

CÓD. 05.35.102

EE JOSÉ GABRIEL DE OLIVEIRA

AV DE CILLO 67 CEP 13450-050

ANO FUNDADO 1949

ENDEREÇO: AV. DE CILLO, 67 - SANTA BARBARA D'ESTE - SÃO PAULO - SP

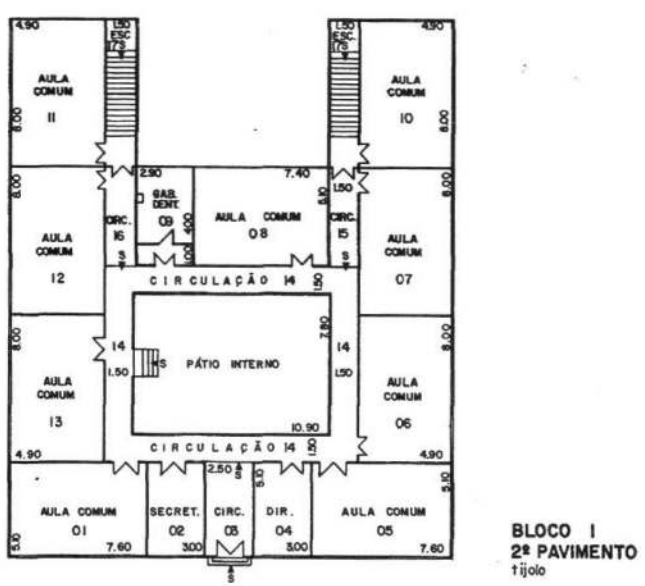
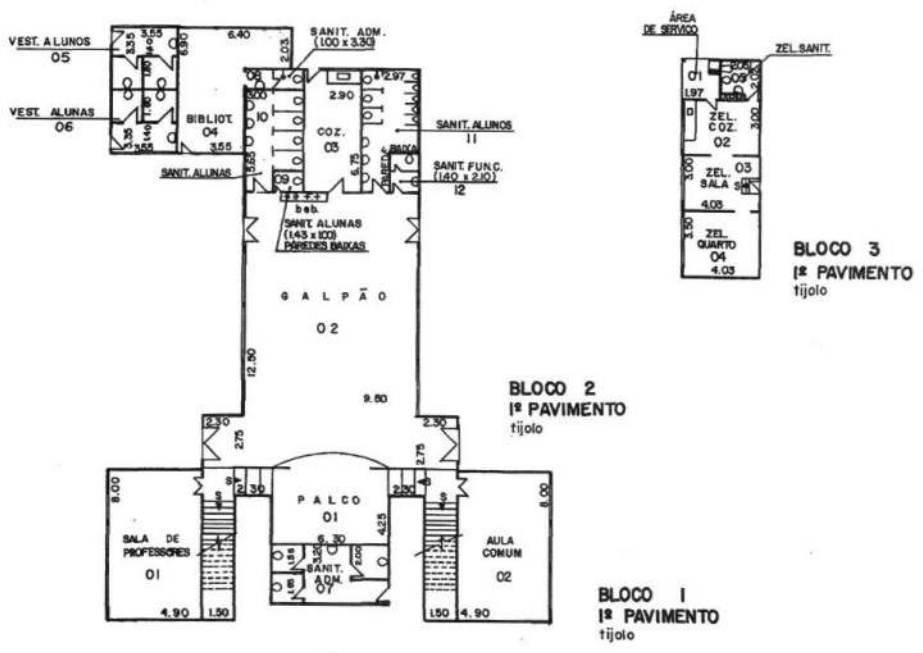
CIDADE: SÃO PAULO - SP

ENTORNO IMEDIATO

SANTA BARBARA D'ESTE



1202



COMPANHIA DE CONSTRUÇÕES ESCOLARES DO ESTADO DE SÃO PAULO - CONESP		4			<input checked="" type="checkbox"/> HIDRANTE <input type="checkbox"/> BEBEDOURO <input type="checkbox"/> LAVATÓRIO <input type="checkbox"/> CHUVEIRO <input type="checkbox"/> BIDE <input type="checkbox"/> VASO <input type="checkbox"/> MICTÓRIO	
DESENHO C. A. F. O.	NOME DO ESTABELECIMENTO EEPG JOSÉ GABRIEL DE OLIVEIRA	05 3,5 1 0,2	2	ATUALIZ.	MARÇO	31/01/84
DATA 24.02.77	ENDEREÇO AV. DE CILLO, 67 - CENTRO - SANTA BÁRBARA D' OESTE	01	1	AMPLIAÇÃO DO BL. 2	CL. AUDIO	09/06/84
VERIFICAÇÃO	BASE DE ELABORAÇÃO PROJETO EXISTENTE PARCIAL - DEFE MUNICIPAL	CADASTRO	NR	OBSERVAÇÕES	DATA	
			4			
			3			

1283

UNIDADE DE PRESERVAÇÃO DO PATRIMÔNIO HISTÓRICO - CONDEPHAAT

ESCOLAS PÚBLICAS DO ESTADO DE SÃO PAULO - PROC. TOMB.: 24.929/86

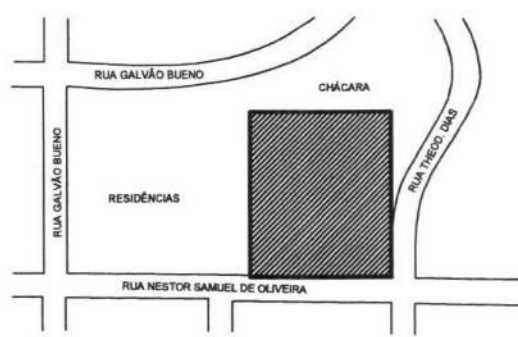

FICHA DE IDENTIFICAÇÃO DO EDIFÍCIO ESCOLAR

CÓD. FDE: 03.07.103 | EMEF BARÃO SANTA BRANCA | RUA NESTOR SAMUEL DE OLIVEIRA 193 - CEP 12380-000 | ANO CONSTR. 1911

UNIDADES SINGELAS E PEQUENAS, COM APENAS 4 SALAS E SALAS DE PROFESSOR;
ACESSO ÀS SALAS APENAS PELO EXTERIOR DO EDIFÍCIO QUE MANTÉM AS
CARACTERÍSTICAS ESPACIAIS DE SIMETRIA E ORNAMENTAÇÃO

AUTORIA.: NAO IDENTIFICADA

SANTA BRANCA



7201

UNIDADE DE PRESERVAÇÃO DO PATRIMÔNIO HISTÓRICO - CONDEPHAAT

ESCOLAS PÚBLICAS DO ESTADO DE SÃO PAULO - PROC. TOMB.: 24.929/86


FICHA DE IDENTIFICAÇÃO DO EDIFÍCIO ESCOLAR

CÓD. FDE: 03.07.103 | EMEF BARÃO SANTA BRANCA | RUA NESTOR SAMUEL DE OLIVEIRA 193 - CEP 12380-000 | ANO CONSTR. 1911

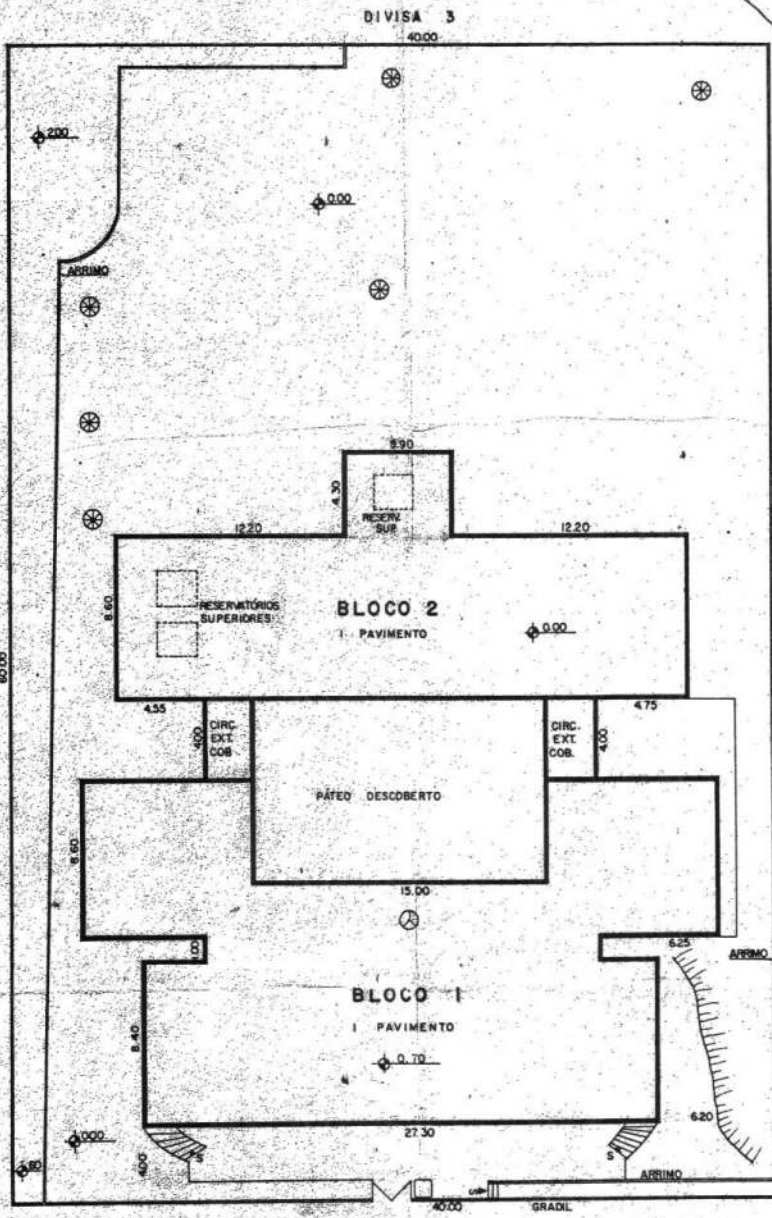
AUTORIA.: NAO IDENTIFICADA

ENTORNO IMEDIATO

SANTA BRANCA



12850



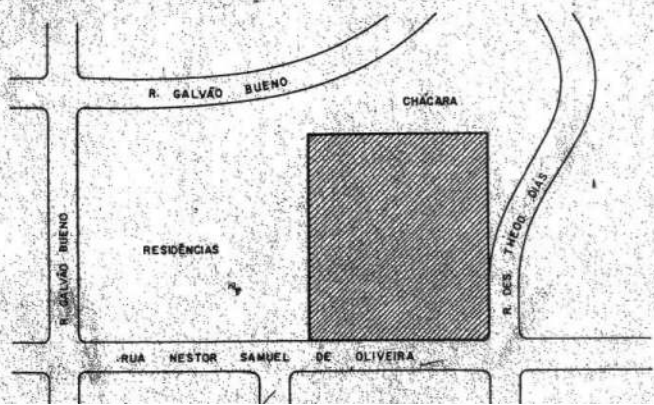
DIVISA 4
80.00

DIVISA 3
40.00

DIVISA 2
60.00
R. DESEMBARGADOR THEODOMIRO DIAS

DIVISA 1
RUA NESTOR SAMUEL DE OLIVEIRA

OBS: ÁGUA DA REDE PÚBLICA NÃO FOI POSSÍVEL LOCALIZAR A ENTRADA DE ÁGUA



⊗	ÁRVORE DE GRANDE PORTE	⊙	POSTE DE ILUMINAÇÃO
(P)	FOSSA	⊞	POSTE COM TRANSFORMADOR
(S)	FOSSA SÉPTICA	⊞	INDICAÇÃO DO NORTE
(P)	POÇO	⊞	PARA-RAIO
(PA)	POÇO SEM-ARTESIANO	⊞	TALUDE
⊙	CÓTA DE NÍVEL	⊞	ACLIVE
⊞	ENTRADA DE ÁGUA	⊞	EROSÃO
⊞	ENTRADA DE LUZ		

SERVIÇOS	CALÇADOS		PAVIMENTAÇÃO		ÁGUA		ESGOTO		LUZ		ILUMINAÇÃO PÚBLICA		TELEFONE		COLETA DE LIXO		ÁGUAS PLUVIAIS		PÁVIMENTO INTERIO		
	S	N	S	N	S	N	S	N	S	N	S	N	S	N	S	N	S	N	S	N	
RUA NESTOR S. OLIV.	X		X		X		X		X		X		X		X		X		X		X
R. DES. THEOD. DIAS	X		X		X		X		X		X		X		X		X		X		X
R. GALVÃO BUENO	X		X		X		X		X		X		X		X		X		X		X

120x

UNIDADE DE PRESERVAÇÃO DO PATRIMÔNIO HISTÓRICO - CONDEPHAAT
ESCOLAS PÚBLICAS DO ESTADO DE SÃO PAULO - PROC. TOMB.: 24.929/86

FICHA DE IDENTIFICAÇÃO DO EDIFÍCIO ESCOLAR

CÓD. FDE: 05.48.101 | EE/EMEF DR LUIS NARCISO GOMES | RUA DR JORGE TIBIRIÇA 1014 - CEP 13620-000 | ANO CONSTR. 1921

UNIDADES SINGELAS E PEQUENAS, COM APENAS 4 SALAS E SALAS DE PROFESSOR; AUTORIA.: HERCULES BECARI

ACESSO ÀS SALAS APENAS PELO EXTERIOR DO EDIFÍCIO QUE MANTÉM AS CARACTERÍSTICAS ESPACIAIS DE SIMETRIA E ORNAMENTAÇÃO

STA. CRUZ DA CONCEIÇÃO



1200

UNIDADE DE PRESERVAÇÃO DO PATRIMÔNIO HISTÓRICO - CONDEPHAAT
ESCOLAS PÚBLICAS DO ESTADO DE SÃO PAULO - PROC. TOMB.: 24.929/86



FICHA DE IDENTIFICAÇÃO DO EDIFÍCIO ESCOLAR

CÓD. FDE: 05.48.101 | EE/EMEF DR LUIS NARCISO GOMES | RUA DR JORGE TIBIRIÇA 1014 - CEP 13620-000 | ANO CONSTR. 1921

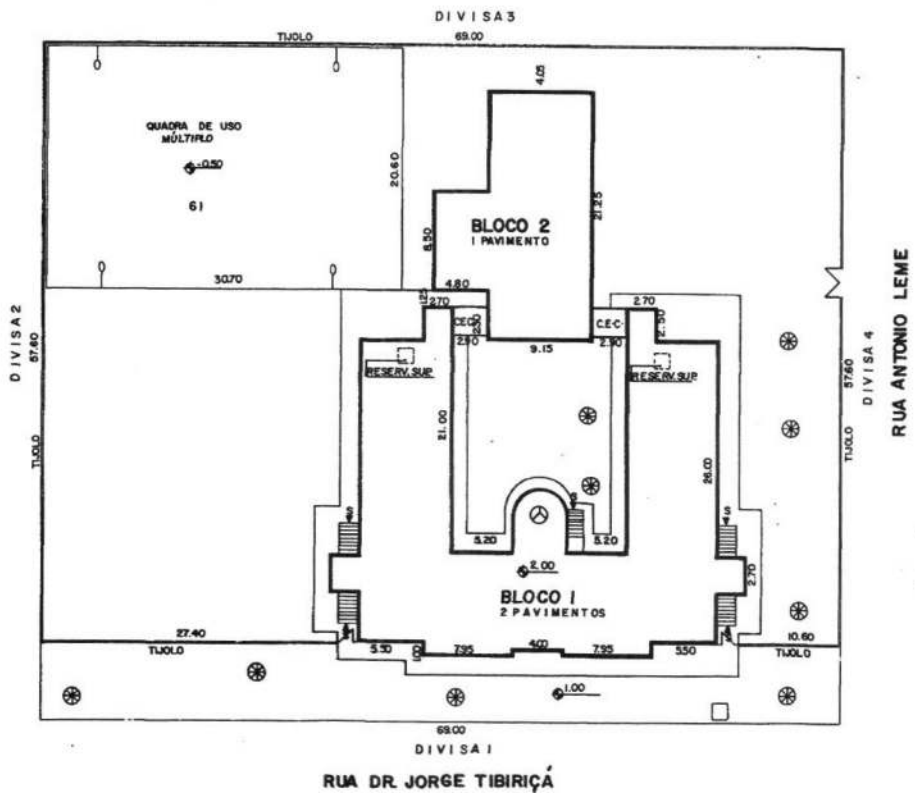
UNIDADES SINGELAS E PEQUENAS, COM APENAS 4 SALAS E SALAS DE PROFESSOR; AUTORIA: HERCULES BECARI

ACESSO ÀS SALAS APENAS PELO EXTERIOR DO EDIFÍCIO QUE MANTÉM AS CARACTERÍSTICAS ESPACIAIS DE SIMETRIA E ORNAMENTAÇÃO

STA. CRUZ DA CONCEIÇÃO

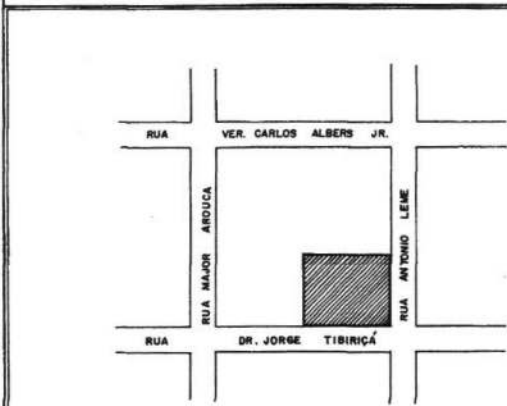


Handwritten signature or initials in the top right corner.



OBS: FOI CONSTRUÍDA UMA COZINHA DE 11,20 x 4,00m. AGUARDAMOS CROQUIS P/ ATUALIZAÇÃO.

ENTRADA DE ÁGUA DIRETA SEM CAVALETE



	ÁRVORE DE GRANDE PORTE		POSTE DE ILUMINAÇÃO
	FOSSA		POSTE COM TRANSFORMADOR
	FOSSA SÉPTICA		INDICAÇÃO DO NORTE
	POÇO		PARA-RAIO
	POÇO SEM-ARTESIANO		TALUDE
	CDTA DE NÍVEL		ACLIVE
	ENTRADA DE ÁGUA		EROSÃO
	ENTRADA DE LUZ		

LEGENDA

SERVIÇOS	CALÇADA		RUAS		ÁGUA	ELETRO	LUI	LUMINAÇÃO	TELEFONE	COLETA	ÁGUAS	TRÁFEGO	METEOR
	S	N	S	N									
RUAS													
RUA TIBIRIÇÁ	X		X		X	X	X	X	X	X	X	X	X
RUA MAJOR ARBUÇA		X	X		X	X	X	X	X	X	X	X	X
RUA VER. CARLOS ALBERS JR.	X		X		X	X	X	X	X	X	X	X	X
RUA ANTONIO LEME		X	X		X	X	X	X	X	X	X	X	X
S													
N													

COMPANHIA DE CONSTRUÇÕES ESCOLARES DO ESTADO DE SÃO PAULO - CONESP

UNIDADE DE ESTABELECIMENTO Nº **EE DE 1ª GRAU DR. LUIZ NARCISO GOMES**

ENDEREÇO: **RUA DR. JORGE TIBIRIÇÁ, 1014 - CENTRO - STS. CRUZ DA CONCEIÇÃO**

DATA DE ELABORAÇÃO: **PROJETO EXISTENTE PARCIAL - DOP/B-19601**

VERIFICAÇÃO: *Cláudia*

CONTROLE: *Cláudia*

PROJETO: **1/2**

05481101

01

CADASTRO

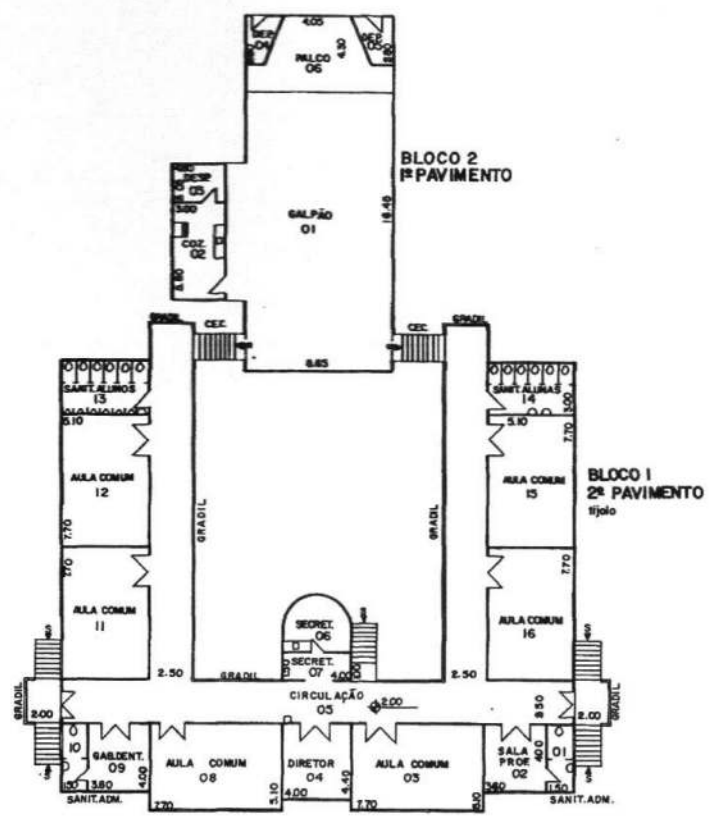
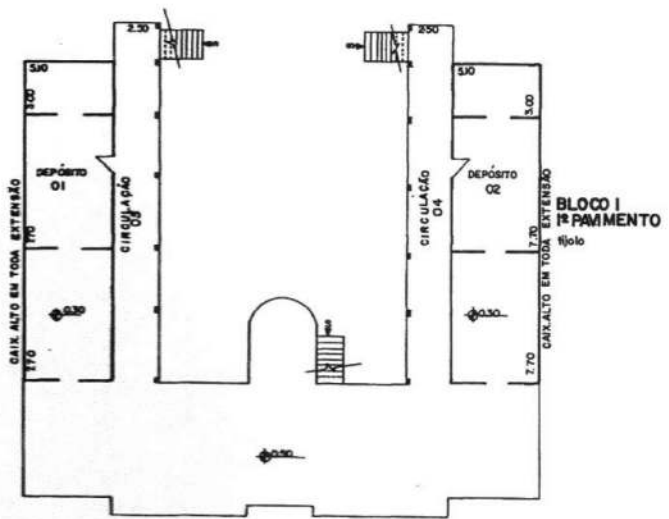
1

ALTERAÇÃO - HÉLIO

08/08/84

DATA

1290



COMPANHIA DE CONSTRUÇÕES ESCOLARES DO ESTADO DE SÃO PAULO - CONESP		4			
DESCRIÇÃO	NOME DO ESTABELECIMENTO	3			
N. ORETE	EE DE 1ª GRAU DR. LUIZ NARCISO GOMES	2	05481011		
DATA		1	01		
24/03/77	RUA DR. JORGE TIBIRICA, 1014 - CENTRO - STR. CRUZ DA CONCEIÇÃO	NR		OBSERVAÇÕES	DATA
VERIFICAÇÃO	BASE DE ELABORAÇÃO	4			
Cláudia	LEVANTAMENTO NO LOCAL	3			
CONTROLE		2			
		1			

- HERRANTE
- BEBEDOURO
- LAVATÓRIO
- CHUVEIRO
- BIDE
- VASO
- MICTÓRIO

1297

UNIDADE DE PRESERVAÇÃO DO PATRIMÔNIO HISTÓRICO - CONDEPHAAT

ESCOLAS PÚBLICAS DO ESTADO DE SÃO PAULO - PROC. TOMB.: 24.929/86

FICHA DE IDENTIFICAÇÃO DO EDIFÍCIO ESCOLAR

CÓD. 05.74.101 | EE DR CAROLOS GUIMARÃES

| RUA STA CRUZ 206 CEP 13650-000


| ANO CONSTR. 1909

08 SALAS, PLANTA EM "U", TÉRREA

| AUTORIA.: NÃO IDENTIFICADA

ENTORNO IMEDIATO

STA CRUZ DAS PALMEIRAS



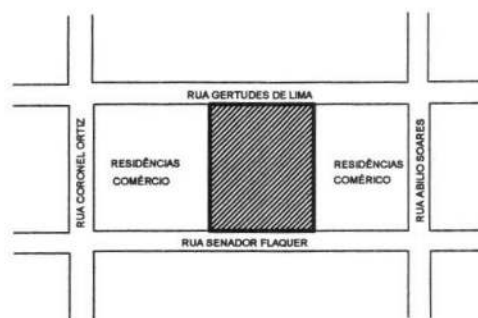
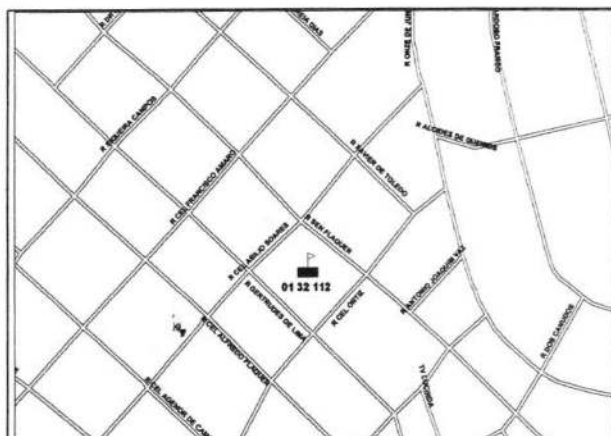

12940

UNIDADE DE PRESERVAÇÃO DO PATRIMÔNIO HISTÓRICO - CONDEPHAAT
ESCOLAS PÚBLICAS DO ESTADO DE SÃO PAULO - PROC. TOMB.: 24.929/86

FICHA DE IDENTIFICAÇÃO DO EDIFÍCIO ESCOLAR

CÓD. 01.32.112 | MUSEU/GEPROF JOSÉ A.A. ANTUNES | R. SEM. FLAQUER, 470 09000-000 | ANO CONSTR. 1910
PLANTA EM "U", ACESSOS LATERAIS, FACHADA SIMPLES-HUMBEEK E VARIAÇÕES ORNAMENTAIS-MARONI | AUTORIA.: G.B. MARONI

SANTO ANDRÉ



azela

UNIDADE DE PRESERVAÇÃO DO PATRIMÔNIO HISTÓRICO - CONDEPHAAT

ESCOLAS PÚBLICAS DO ESTADO DE SÃO PAULO - PROC. TOMB.: 24.929/86

FICHA DE IDENTIFICAÇÃO DO EDIFÍCIO ESCOLAR

CÓD. 01.32.112 | MUSEU/GEPROF JOSÉ A.A. ANTUNES | R. SEM. FLAQUEZ, 470 09000-000 | ANO CONSTR. 1910

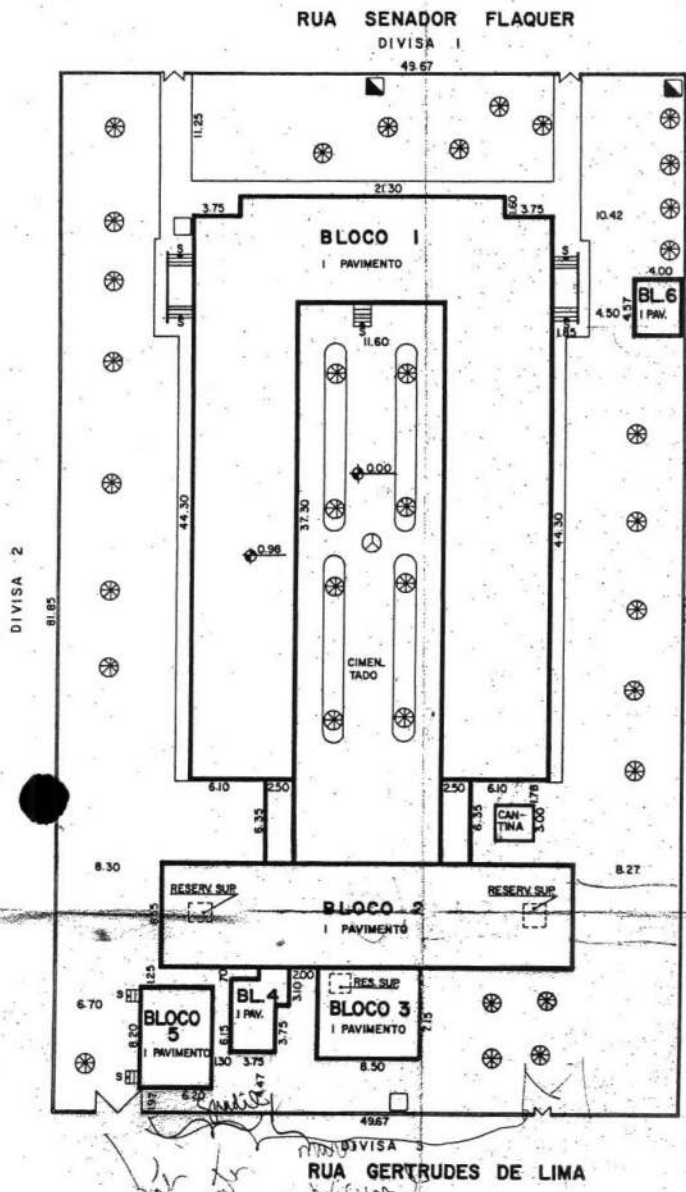
PLANTA EM "U", ACESSOS LATERAIS, FACIADA SIMPLES-HUMBEEK E VARIAÇÕES ORNAMENTAIS-MARONI | AUTORIA: G.B. RABELO

ENTORNO IMEDIATO

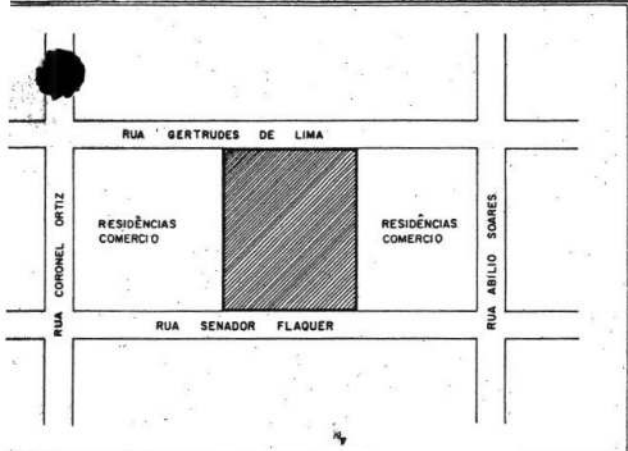

SANTO ANDRÉ



22/10



*pel' cobre
bloco 2*



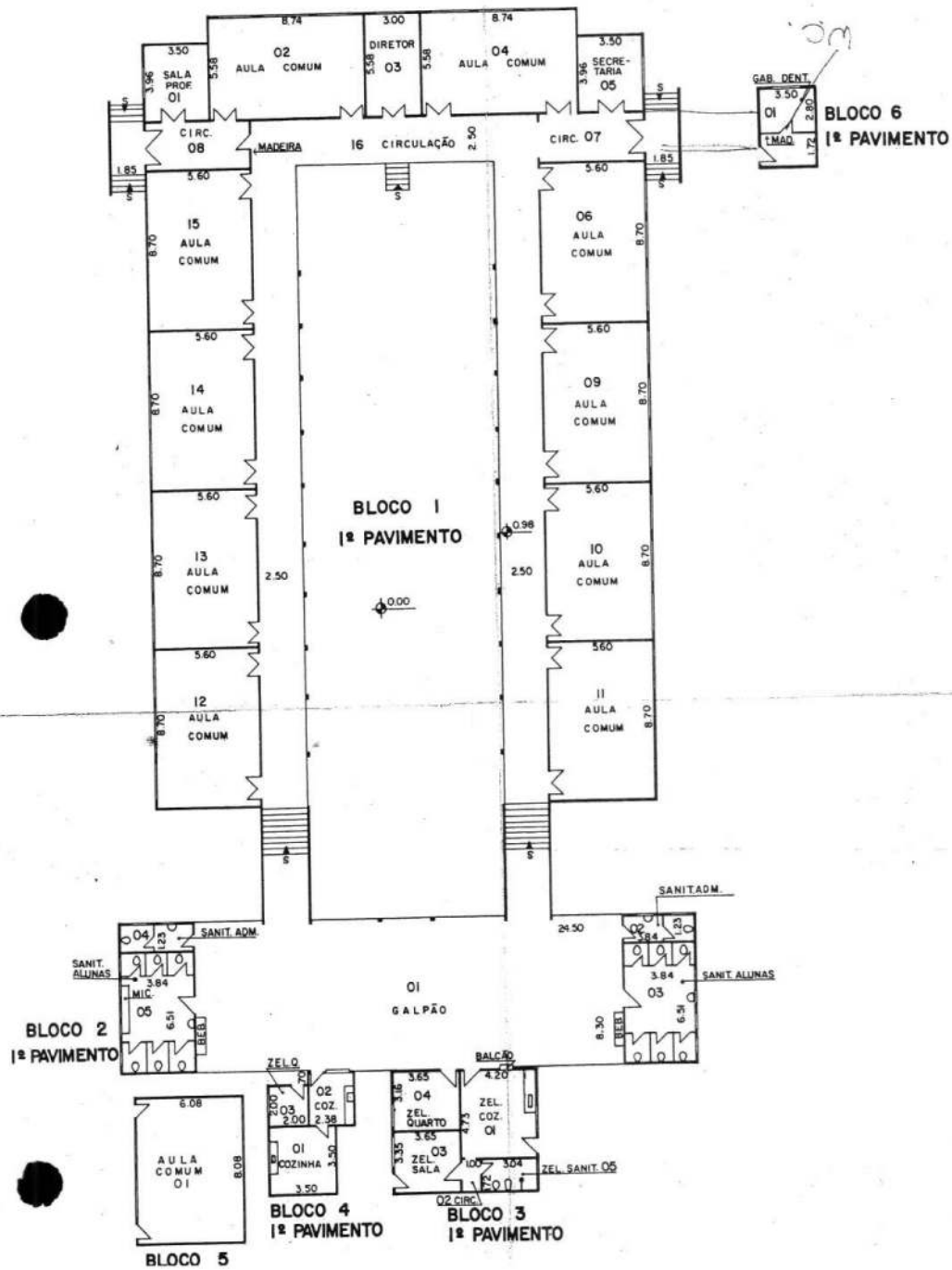
ÁRVORE DE GRANDE PORTE	POSTE DE ILUMINAÇÃO
FOSSA	POSTE COM TRANSFORMADOR
FOSSA SÉPTICA	INDICAÇÃO DO NORTE
POÇO	PARA-RAIO
POÇO SEMI-ARTESIANO	TALUDE
COTA DE NÍVEL	ACLIVE
ENTRADA DE ÁGUA	EROSÃO
ENTRADA DE LUZ	

SERVIÇOS	CALÇADAS PAVIMENTADAS		RUAS PAVIMENTADAS		ÁGUA		ESGOTO		LUZ		ILUMINAÇÃO PÚBLICA		TELEFONE		COLETA DE LIXO		ÁREAS PUDIMAS		TRABALHO INTERNO	
	S	N	S	N	S	N	S	N	S	N	S	N	S	N	S	N	S	N		
1-SEN. FLAQUER	X		X		X		X		X		X		X		X		X		X	
2-ABILIO SOARES	X		X		X		X		X		X		X		X		X		X	
3-GEFT. DE LIMA	X		X		X		X		X		X		X		X		X		X	
4-CORONEL ORTIZ	X		X		X		X		X		X		X		X		X		X	
5																				
6																				

COMPANHIA DE CONSTRUÇÕES ESCOLARES DO ESTADO DE SÃO PAULO - CONESP
 NOME DO ESTABELECIMENTO
 EEPG PROF. JOSÉ AUGUSTO AZEVEDO ANTTUNES 0132112
 ENDEREÇO

4		
3		
2		
1		
Nº	OBSERVAÇÕES	DATA

12/10/00




1298

UNIDADE DE PRESERVAÇÃO DO PATRIMÔNIO HISTÓRICO - CONDEPHAAT
ESCOLAS PÚBLICAS DO ESTADO DE SÃO PAULO - PROC. TOMB.: 24.929/86

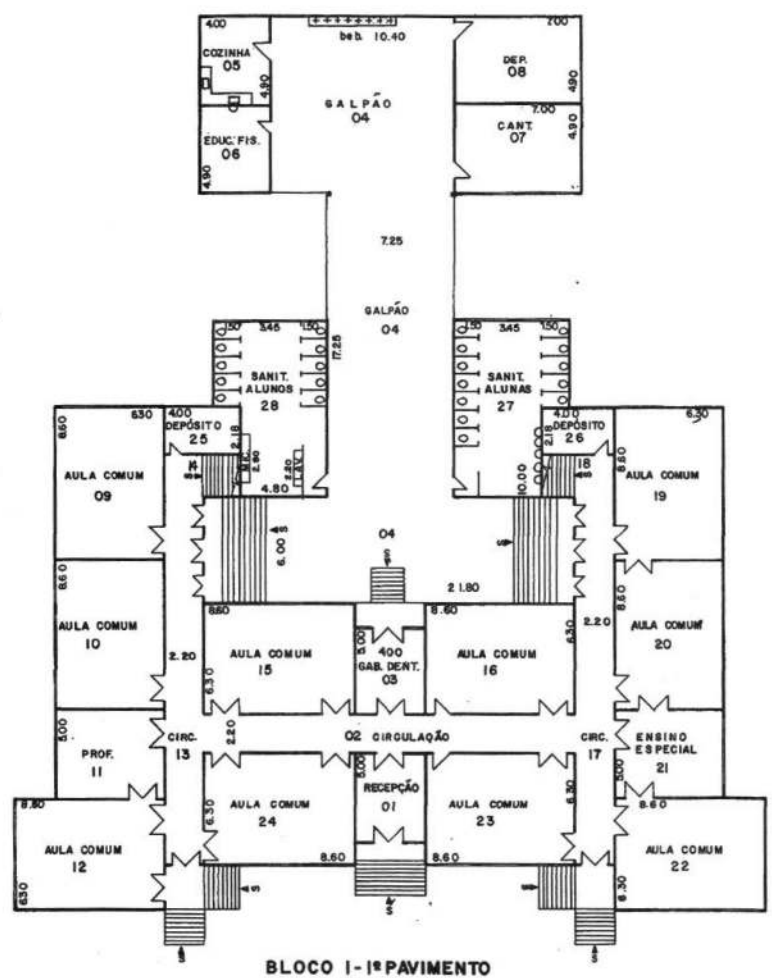
FICHA DE IDENTIFICAÇÃO DO EDIFÍCIO ESCOLAR

CÓD. FDE: 02.09.113 | EE VISC DE SÃO LEOPOLDO | RUA JOÃO GUERRA 251 - CEP 11020-131 | ANO CONSTR. 1911
10 SALAS, TÉRREO, CIRCULAÇÃO EM "U" VOLUME ARTICULADO | AUTORIA.: JOSÉ VAN HUMBEEK

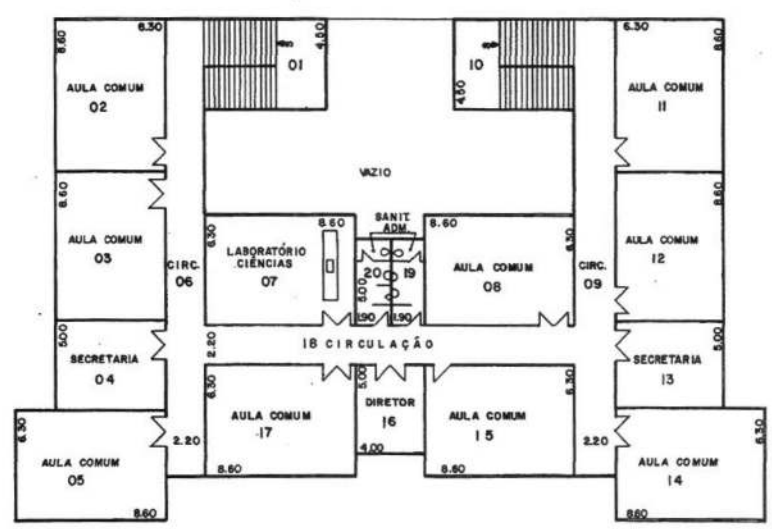
SANTOS



12/01/00



BLOCO I - 1º PAVIMENTO



BLOCO I - 2º PAVIMENTO

COMPANHIA DE CONSTRUÇÕES ESCOLARES DO ESTADO DE SÃO PAULO - CONESP		4				<input type="checkbox"/> HIDRANTE
DESENHO	MARILDA	3				<input type="checkbox"/> BEBEDOURO
NOME DO ESTABELECIMENTO		2				<input type="checkbox"/> LAVATÓRIO
EE DE 1º GRAU VISC. DE SÃO LEOPOLDO		1	02 09 11 13	ATUALIZAÇÃO	CLAUDIO	11 / 09 / 01
ENGENHEIRO		Nº	01	OBSERVAÇÕES		→ CHUVEIRO
RUA SÃO CIEPRA 961 - MARIQUÊ - SANTOS						<input type="checkbox"/> BIDE

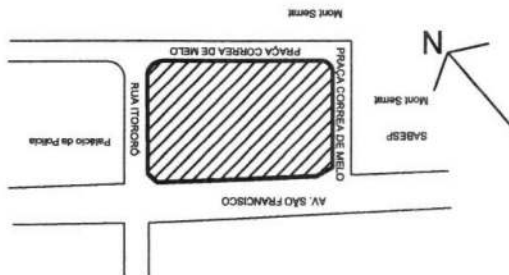
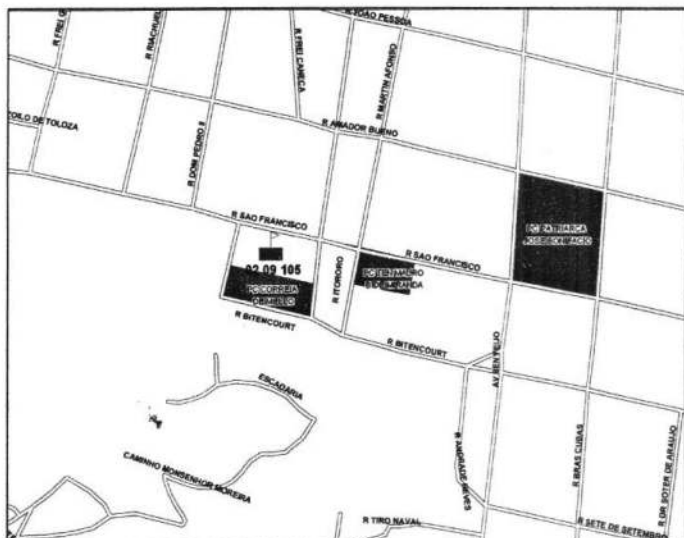
1301

UNIDADE DE PRESERVAÇÃO DO PATRIMÔNIO HISTÓRICO - CONDEPHAAT
ESCOLAS PÚBLICAS DO ESTADO DE SÃO PAULO - PROC. TOMB.: 24.929/86

FICHA DE IDENTIFICAÇÃO DO EDIFÍCIO ESCOLAR

CÓD.02.09.105 | EE BARNABÉ | PÇA CORREA DE MELLO S/N CEP 11013-220 | ANO CONSTR. 1900
CIRCULAÇÃO CENTRAL, 02 PAVIMENTOS, BLOCO CONTÍDUO, TERRAÇO SUPERIOR | AUTORIA.: NÃO IDENTIFICADA

SANTOS



1302

UNIDADE DE PRESERVAÇÃO DO PATRIMÔNIO HISTÓRICO - CONDEPHAAT

ESCOLAS PÚBLICAS DO ESTADO DE SÃO PAULO - PROC. TOMB.: 24.929/86


FICHA DE IDENTIFICAÇÃO DO EDIFÍCIO ESCOLAR

CÓD.02.09.105 | EE BARNABÉ | PÇA CORREA DE MELLO S/N CEP 11013-220 | ANO CONSTR. 1900

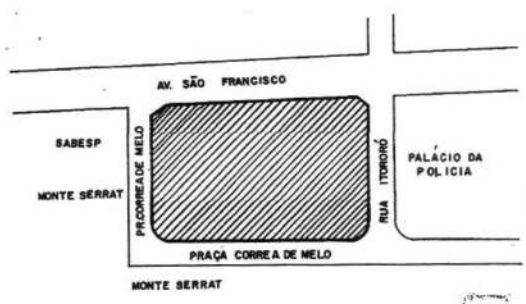
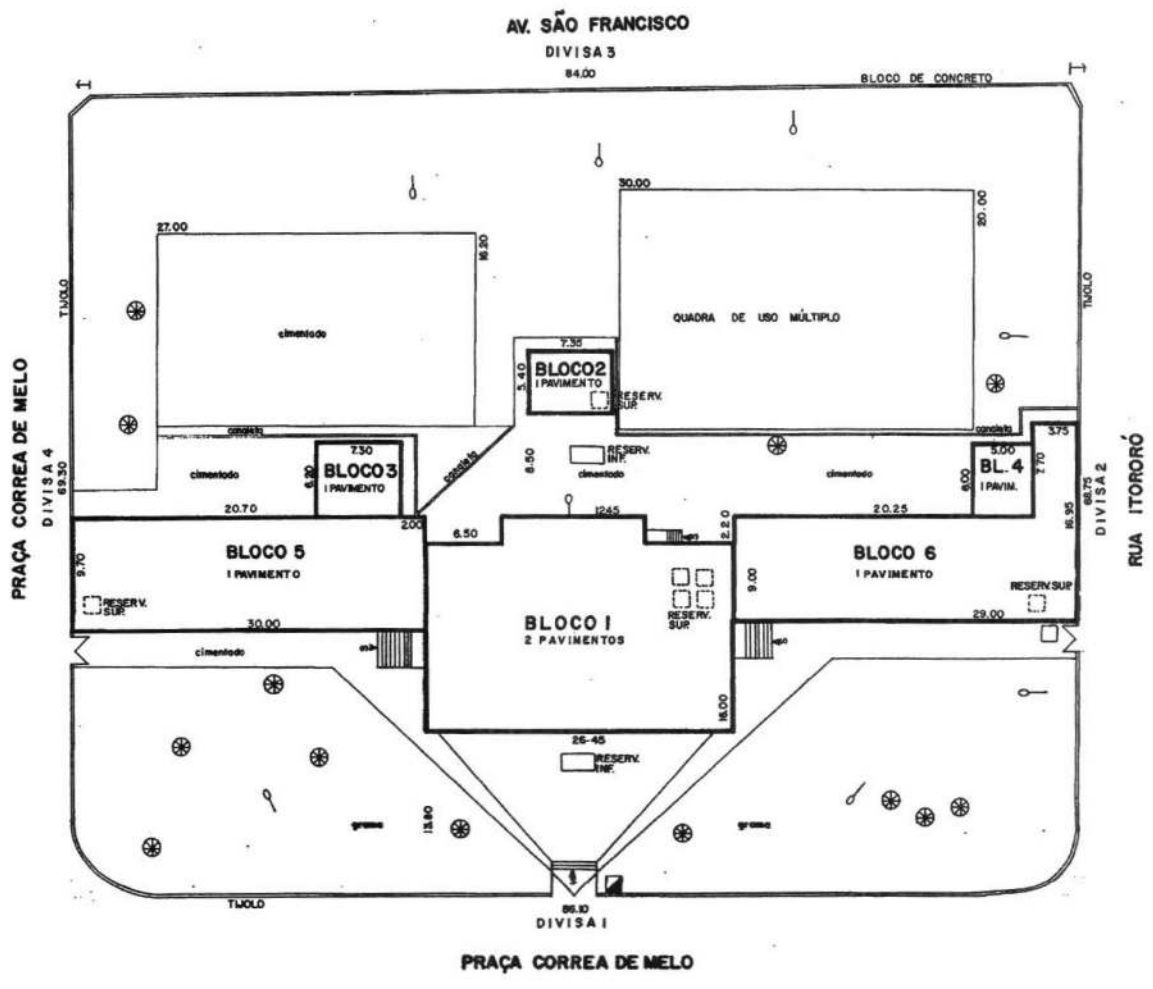
CIRCULAÇÃO CENTRAL, 02 PAVIMENTOS, BLOCO CONTIDO, TERRAÇO SUPERIOR | AUTORIA: NÃO IDENTIFICADA

ENTORNO IMEDIATO

SANTOS



1303



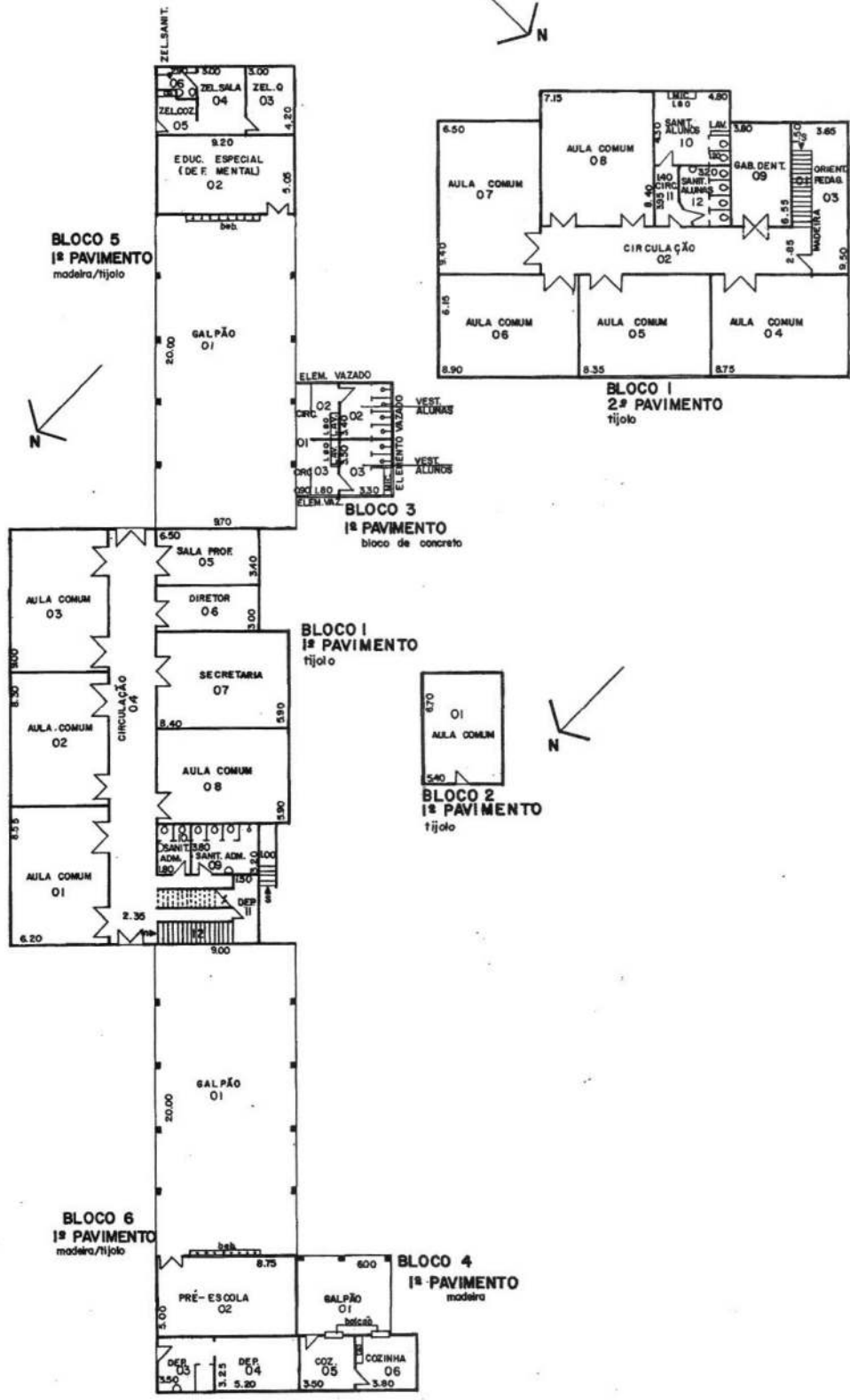
ÁRVORE DE GRANDE PORTE	POSTE DE ILUMINAÇÃO
FOSSA	POSTE COM TRANSFORMADOR
FOSSA SÉPTICA	INDICAÇÃO DO NORTE
POÇO	PARA-RAIO
POÇO SEM-ARTERIANO	TALUDE
COTA DE NÍVEL	ACLIVE
ENTRADA DE ÁGUA	EROSÃO
ENTRADA DE LUZ	

LEGENDA

SERVIÇOS	CALÇADA PAVIMENTADA		RUAS PAVIMENTADAS		ÁGUA	EBS	LUIZ	ILUMINAÇÃO PÚBLICA		TELEFONE		COLETA DE LIXO		ÁGUA PLUVIAL		TRABALHO INTENSO	
	S	N	S	N				S	N	S	N	S	N	S	N	S	N
1 AV. S. FRANCISCO	X		X		X	X	X	X	X	X	X	X	X	X	X	X	X
2 ITORORÓ	X		X		X	X	X	X	X	X	X	X	X	X	X	X	X
3 PR.C. DE MELO 3	X		X		X	X	X	X	X	X	X	X	X	X	X	X	X
4 PR.C. DE MELO 4	X		X		X	X	X	X	X	X	X	X	X	X	X	X	X
5																	
6																	

COMPANHIA DE CONSTRUÇÕES ESCOLARES DO ESTADO DE SÃO PAULO - CONESP		7 4	ATUALIZAÇÃO	CLAUDIO	10-09-88
DESENHO M. QUETE	NOME DO ESTABELECIAMENTO EEPG BARNABÉ	012091105	2 AMPLIAÇÃO BLOCO I		17-07-79
DATA 01/03/77	ENDEREÇO PRAÇA CORREA DE MELO, S/Nº - CENTRO - SANTOS	01	1 IMPLANTAÇÃO - PISO EM CONCRETO		17-07-79
VERIFICAÇÃO Clarice	BASE DE ELABORAÇÃO LEVANTAMENTO NO LOCAL	CADASTRO	OBSERVAÇÕES		DATA

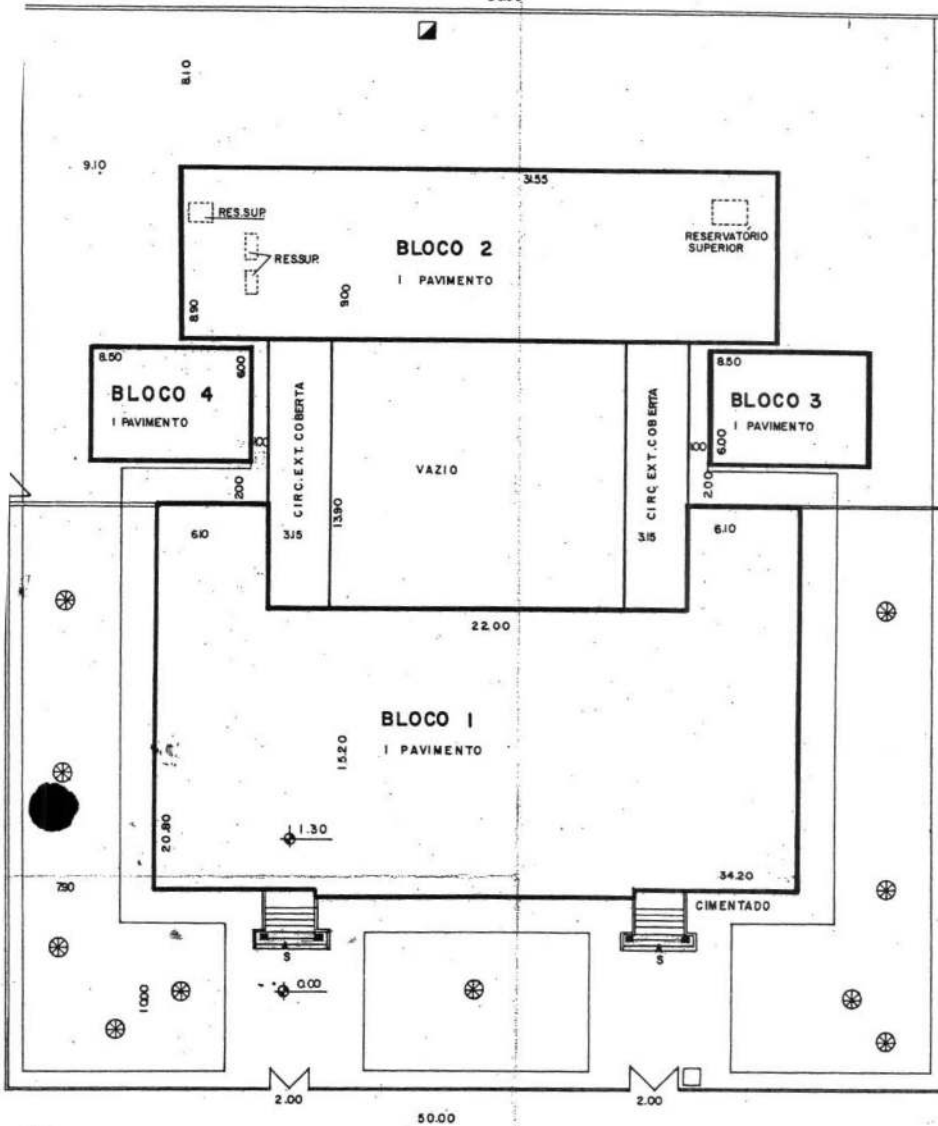
13044



COMPANHIA DE CONSTRUÇÕES ESCOLARES DO ESTADO DE SÃO PAULO - CONESP		4		<input type="checkbox"/> HIDRANTE
DESENHO	NOME DO ESTABELECIMENTO	3		<input type="checkbox"/> BEBEDOURO
M. ODETE	EEPG BARNABÉ	2	ATUALIZAÇÃO M. CAROLINA	20/03/86
DATA	ENDEREÇO	1	ATUALIZAÇÃO CLAUDIO	10/09/86
02/03/77	FRANÇA CORREA DE MELO, S/Nº - CENTRO - SANTOS	01	OBSERVAÇÕES	DATA
VERIFICAÇÃO	BASE DE ELABORAÇÃO	3		<input type="checkbox"/> CHUVEIRO
02	LEVANTAMENTO NO LOCAL	CADASTRO		<input type="checkbox"/> BIDE
				<input type="checkbox"/> VASO
				<input type="checkbox"/> MICTÓRIO

DIVISA 3 5000

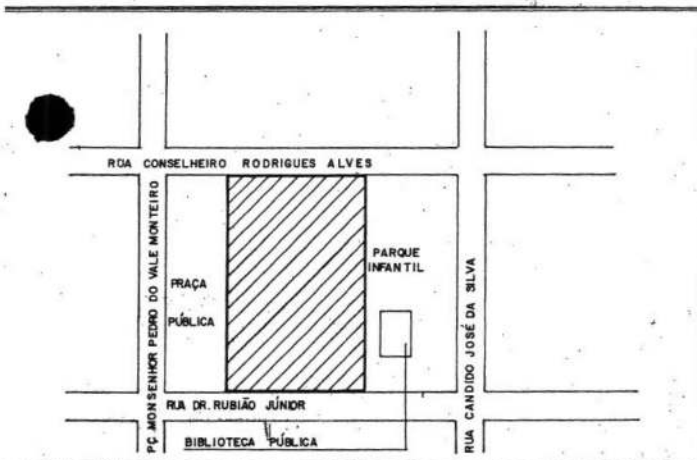
1306



DIVISA 4 56.00

DIVISA 1

RUA DR. RUBIÃO JR.



	ÁRVORE DE GRANDE PORTE		POSTE DE ILUMINAÇÃO
	FOSSA		POSTE COM TRANSFORMADOR
	FOSSA SÉPTICA		INDICAÇÃO DO NORTE
	POÇO		PARA-RAIO
	POÇO SEM-ARTESIANO		TALUDE
	COTA DE NÍVEL		ACLIVE
	ENTRADA DE ÁGUA		EROSÃO
	ENTRADA DE LUZ		

LEGENDA

SERVIÇOS	CALÇADAS PAVIMENTADAS		RUAS PAVIMENTADAS		ÁGUA	ESGOTO	LUZ	ILUMINAÇÃO PÚBLICA	TELEFONE	COLETA DE LIXO		ÁGUAS PLUVIAIS	TRATAMENTO INTERNO	
	S	N	S	N						S	N		S	N
RUAS														
1 DR. RUBIÃO JR.	X													
2 PC. MS. R. VALE M.			X		X	X	X	X	X	X	X	X	X	X
3 CONS. ALVES			X		X	X	X	X	X	X	X	X	X	X
4 C. JOSÉ DA SILVA			X		X	X	X	X	X	X	X	X	X	X
5														
6														

COMPANHIA DE CONSTRUÇÕES ESCOLARES DO ESTADO DE SÃO PAULO - CONESP

NOME DO ESTABELECIAMENTO: **EEPG CORONEL RIBEIRO DA LUZ**

ENDEREÇO: **RUA DR. RUBIÃO JR. 416-CENTRO-SÃO BENTO DO SAPUCAÍ**

PROJETO EXISTENTE PARCIAL

0309101

01

CADASTRO

4		
3		
2		
1		
NR	OBSERVAÇÕES	DATA
4		
3		
2		

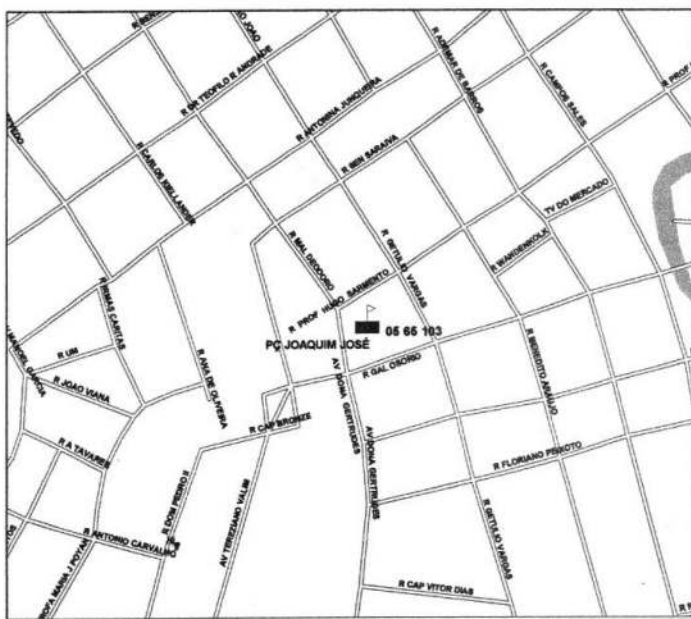
1308

UNIDADE DE PRESERVAÇÃO DO PATRIMÔNIO HISTÓRICO - CONDEPHAAT
ESCOLAS PÚBLICAS DO ESTADO DE SÃO PAULO - PROC. TOMB.: 24.929/86

FICHA DE IDENTIFICAÇÃO DO EDIFÍCIO ESCOLAR

CÓD. FDE: 05.65.103 | EE CEL JOAQUIM JOSÉ | PÇA CEL JOAQUIM JOSÉ, 123 CEP 13870-000 | ANO CONSTR. 1902
02 PAVIMENTOS, 12 SALAS, ESQUEMA BÁSICO. | AUTORIA.: JOSÉ VAN HUMBEECK

SÃO JOÃO DA BOA VISTA



1309

UNIDADE DE PRESERVAÇÃO DO PATRIMÔNIO HISTÓRICO - CONDEPHAAT
ESCOLAS PÚBLICAS DO ESTADO DE SÃO PAULO - PROC. TOMB.: 24.929/86

FICHA DE IDENTIFICAÇÃO DO EDIFÍCIO ESCOLAR

CÓD. FDE: 05.65.103 | EE CEL JOAQUIM JOSÉ

| PÇA CEL JOAQUIM JOSÉ, 123 CEP 13870-000

| ANO CONSTR. 1902

02 PAVIMENTOS, 12 SALAS, ESQUEMA BÁSICO.

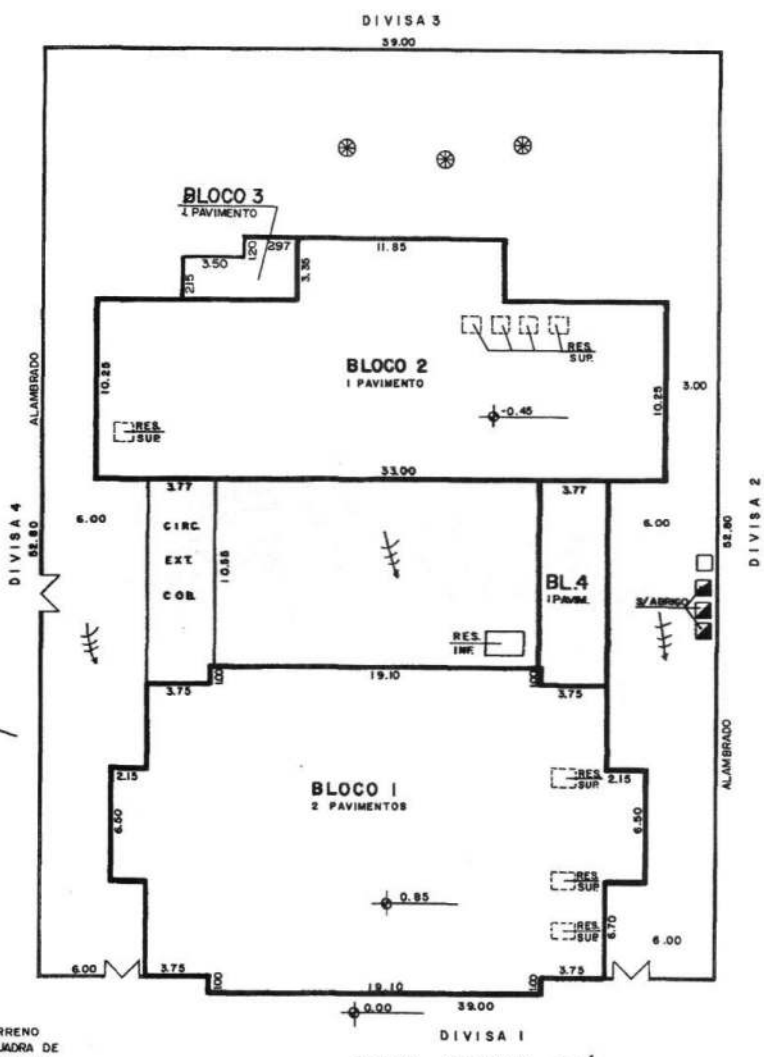
| AUTORIA.: JOSÉ VAN HUMBEECK

ENTORNO IMEDIATO

SÃO JOÃO DA BOA VISTA

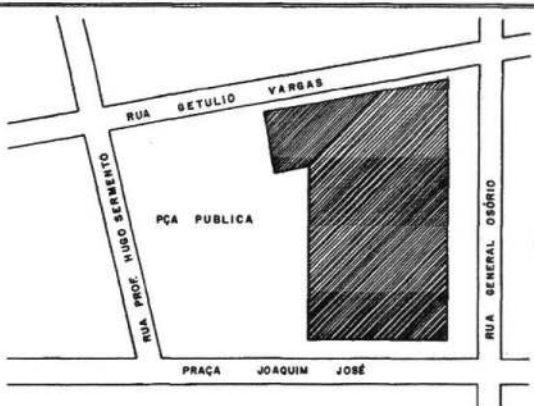


1370



OBS: HOVE AMPLIACAO DO TERRENO E CONSTRUÇÃO DE UMA QUADRA DE USO MULTIPLO QUE NAO FORAM POSSIVEIS SEREM LOCADOS.

PRAÇA JOAQUIM JOSÉ



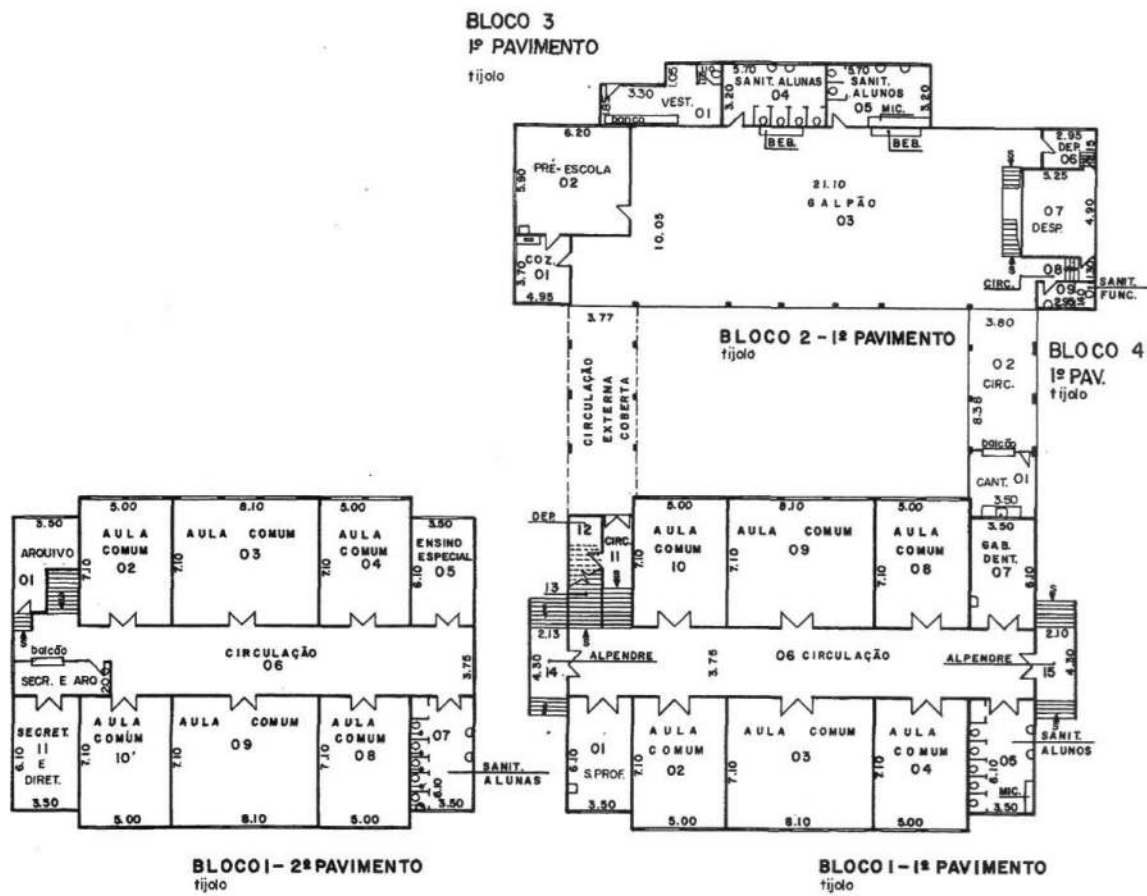
ÁRVORE DE GRANDE PORTE	POSTE DE ILUMINAÇÃO
FOSSA	POSTE COM TRANSFORMADOR
FOSSA SÉPTICA	INDICAÇÃO DO NORTE
POCO	PARA-RAIO
POCO SEM-ARTESIANO	TALUDE
COTA DE NÍVEL	ACLIVE
ENTRADA DE ÁGUA	EROSÃO
ENTRADA DE LUZ	

LEGENDA

SERVIÇOS	CALÇADOS		RUAS		ÁRVORE		ESGOTO		LUZ		ILUMINAÇÃO PÚBLICA		TELEFONE		COLETA DE LIXO		ÁGUAS PLUVIAIS		TRÂNSITO INTERNO			
	S	N	S	N	S	N	S	N	S	N	S	N	S	N	S	N	S	N	S	N		
1 PÇA J. JOSÉ	X		X		X		X		X		X		X		X		X		X		X	
2 GALDASÓRIO	X		X		X		X		X		X		X		X		X		X		X	
3 G. VARGAS	X		X		X		X		X		X		X		X		X		X		X	
4 H. SERMENTO	X		X		X		X		X		X		X		X		X		X		X	
5																						
6																						

COMPANHIA DE CONSTRUÇÕES ESCOLARES DO ESTADO DE SÃO PAULO - CONESP		4		
DESENHO: MILTON	NOME DO ESTABELECIMENTO: EEPG CORONEL JOAQUIM JOSÉ	3		
DATA: 3/03/77	ENDEREÇO: CENTRO-SÃO JOÃO DA PRAÇA CEL. JOAQUIM JOSÉ, 123- BOA VISTA	2		
VERIFICAÇÃO:	BASE DE ELABORAÇÃO: DOUTRO EXISTENTE PARCIAL - C. 96789	1	ALTERADO	ANGÉLICA
		NR	OBSERVAÇÕES	13-08-84
		3		DATA
		4		
		5		

13710



COMPANHIA DE CONSTRUÇÕES ESCOLARES DO ESTADO DE SÃO PAULO - CONESP		4				<input checked="" type="checkbox"/> HIDRANTE
NOME DO ESTABELECIMENTO		3				<input checked="" type="checkbox"/> BEBEDOURO
DESENHO	EEPQ CORONEL JOAQUIM JOSÉ	2				<input checked="" type="checkbox"/> LAVATÓRIO
DATA	2/03/77	1	05651103	ALTERADO	ANGÉLICA	33-08-84
VERIFICAÇÃO	BASE DE ELABORAÇÃO	01		OBSERVAÇÕES		DATA
		4				<input type="checkbox"/> CHUVEIRO
		3				<input type="checkbox"/> BIDE
						<input type="checkbox"/> VASO
						<input type="checkbox"/> MICTÓRIO

1314

UNIDADE DE PRESERVAÇÃO DO PATRIMÔNIO HISTÓRICO - CONDEPHAAT
ESCOLAS PÚBLICAS DO ESTADO DE SÃO PAULO - PROC. TOMB.: 24.929/86

FICHA DE IDENTIFICAÇÃO DO EDIFÍCIO ESCOLAR

CÓD. FDE: 06.32.101 | P VAGO P/ DE C JUNIOR






| RUA MAJOR JOÃO SOARES 236 CEP 14440000

| ANO CONSTR. 1932

AUTORIA.: HERCULES BECARI

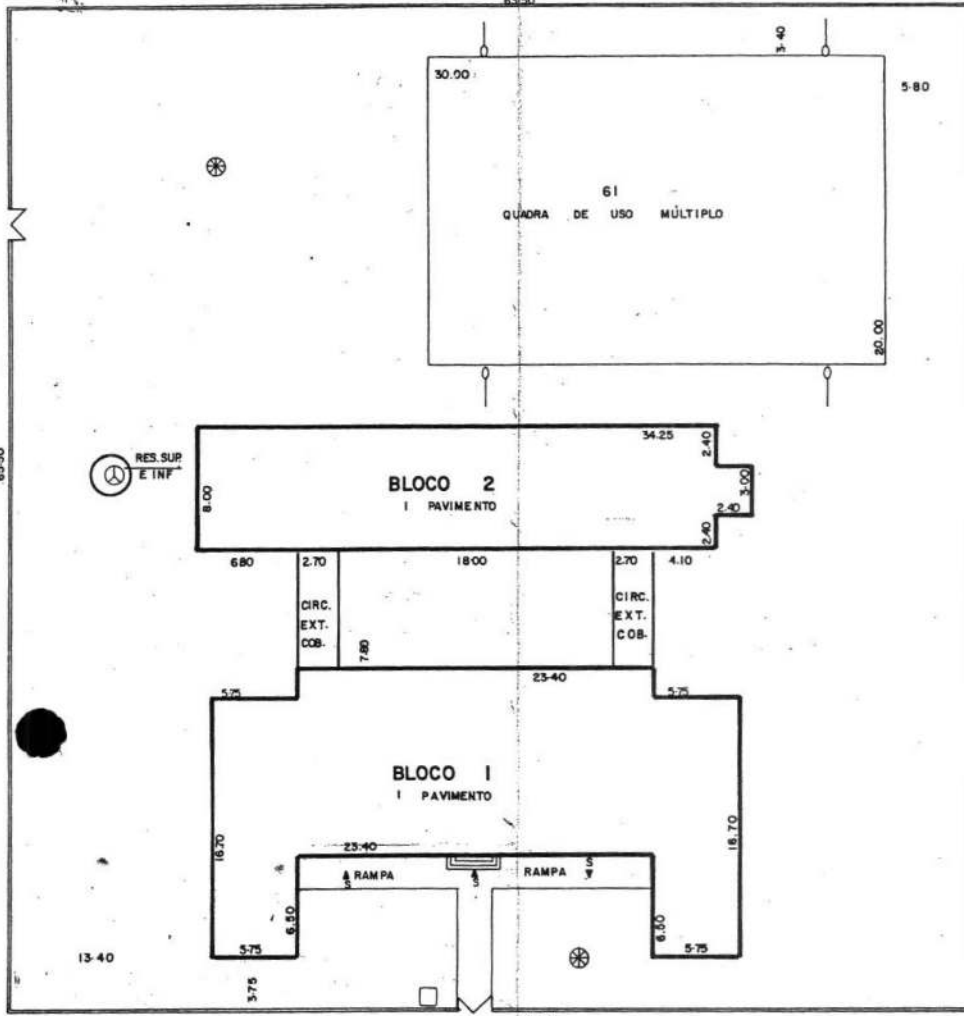
ENTORNO IMEDIATO

SÃO JOSÉ DA BELA VISTA



RUA CAR THOMAS RAMOS

DIVISA 3

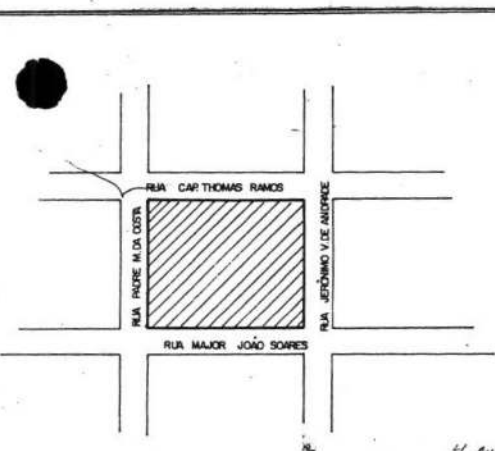


DIVISA 1

RUA MAJOR JOÃO SOARES

OBS: ENTRADA DE ÁGUA DI

1375



ÁRVORE DE GRANDE PORTE	POSTE DE ILUMINAÇÃO
FOSSA	POSTE COM TRANSFORMADOR
FOSSA SÉPTICA	INDICAÇÃO DO NORTE
POÇO	PARA-RAIO
POÇO SEMI-ARTESIANO	TALUDE
COTA DE NÍVEL	ACLIVE
ENTRADA DE ÁGUA	EROSIÃO
ENTRADA DE LUZ	

LEGENDA

SERVIÇOS	CALÇADÃO PAVIMENTADO		RUAS PAVIMENTADAS		ÁGUA		ESGOTO		LUZ		ILUMINAÇÃO PÚBLICA		TELEFONE		COLETA DE LIXO		ÁGUAS PLUVIAIS		TALUDE INTENSO			
	S	N	S	N	S	N	S	N	S	N	S	N	S	N	S	N	S	N	S	N		
1 MAJOR J. SOARES	X		X		X		X		X		X		X		X		X		X		X	
2 J.V. ANDRADE			X		X		X		X		X		X		X		X		X		X	
3 CAR THOMAS RAMOS			X		X		X		X		X		X		X		X		X		X	
4 R.M. DA COSTA	X										X		X		X		X		X		X	
5																						
6																						

COMPANHIA DE CONSTRUÇÕES ESCOLARES DO ESTADO DE SÃO PAULO - CONESP

NOME DO ESTABELECIMENTO
PREDIO VAGO

ENDEREÇO
RUA MAJOR JOÃO SOARES 1276 - CENTRO - SÃO JOSÉ DA BELA VISTA

06/3/2011

01

4

3

2

1

Nº OBSERVAÇÕES

DATA

1378

UNIDADE DE PRESERVAÇÃO DO PATRIMÔNIO HISTÓRICO - CONDEPHAAT

ESCOLAS PÚBLICAS DO ESTADO DE SÃO PAULO - PROC. TOMB.: 24.929/86

FICHA DE IDENTIFICAÇÃO DO EDIFÍCIO ESCOLAR

CÓD. 03.10.206 | EE SANT' ANNA DO PARNAÍBA | R. GUARANI, 130 CEP 12211-740 | ANO CONSTR. 1911

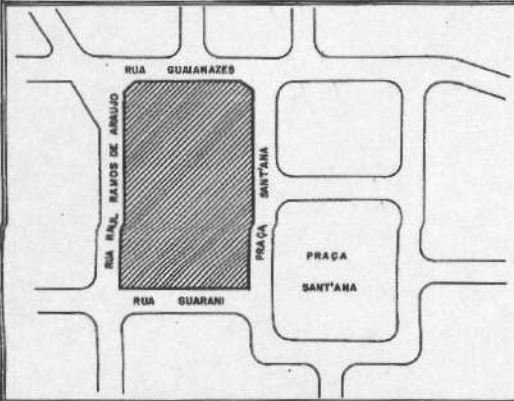
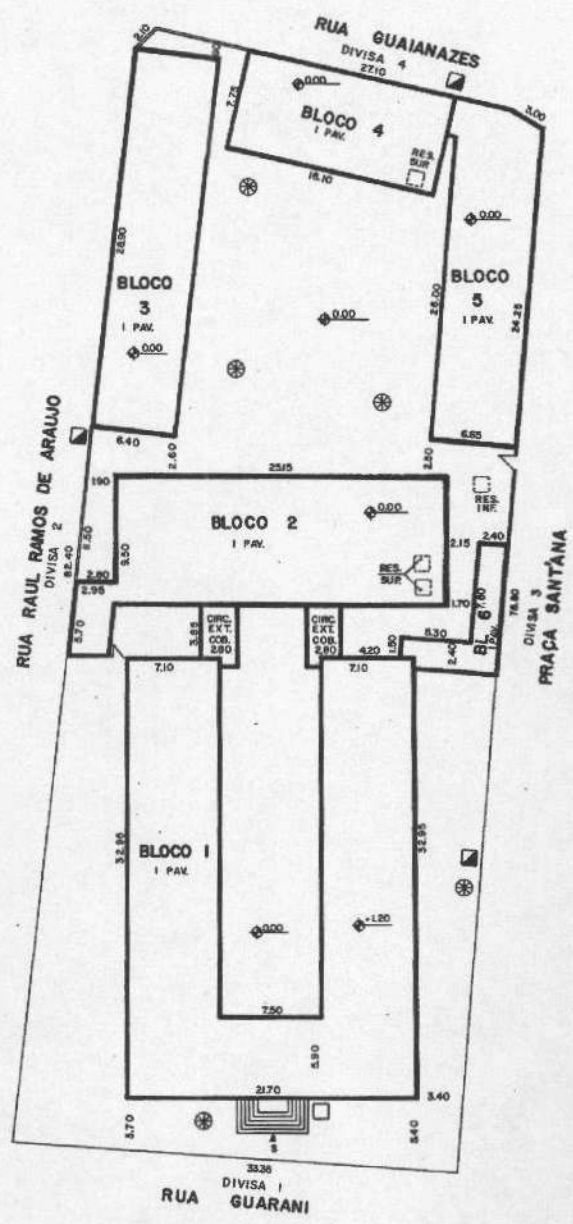
PLANTA EM U, ESQUEMA DE ALAS E NÚCLEO CENTRAL, TÊRREOS COM PORÃO, 06 SALAS | AUTORIA: NÃO IDENTIFICADO

ENTORNO IMEDIATO

SÃO JOSÉ DOS CAMPOS



4319



ÁRVORE DE GRANDE PORTE	POSTE DE ILUMINAÇÃO
FOSSA	POSTE COM TRANSFORMADOR
FOSSA SÉPTICA	INDICAÇÃO DO NORTE
POÇO	PRAIA-RAIO
POÇO SEM-ARTESIANO	TALHADE
COTA DE NÍVEL	ACRIDE
ENTRADA DE ÁGUA	EROSÃO
ENTRADA DE LUZ	

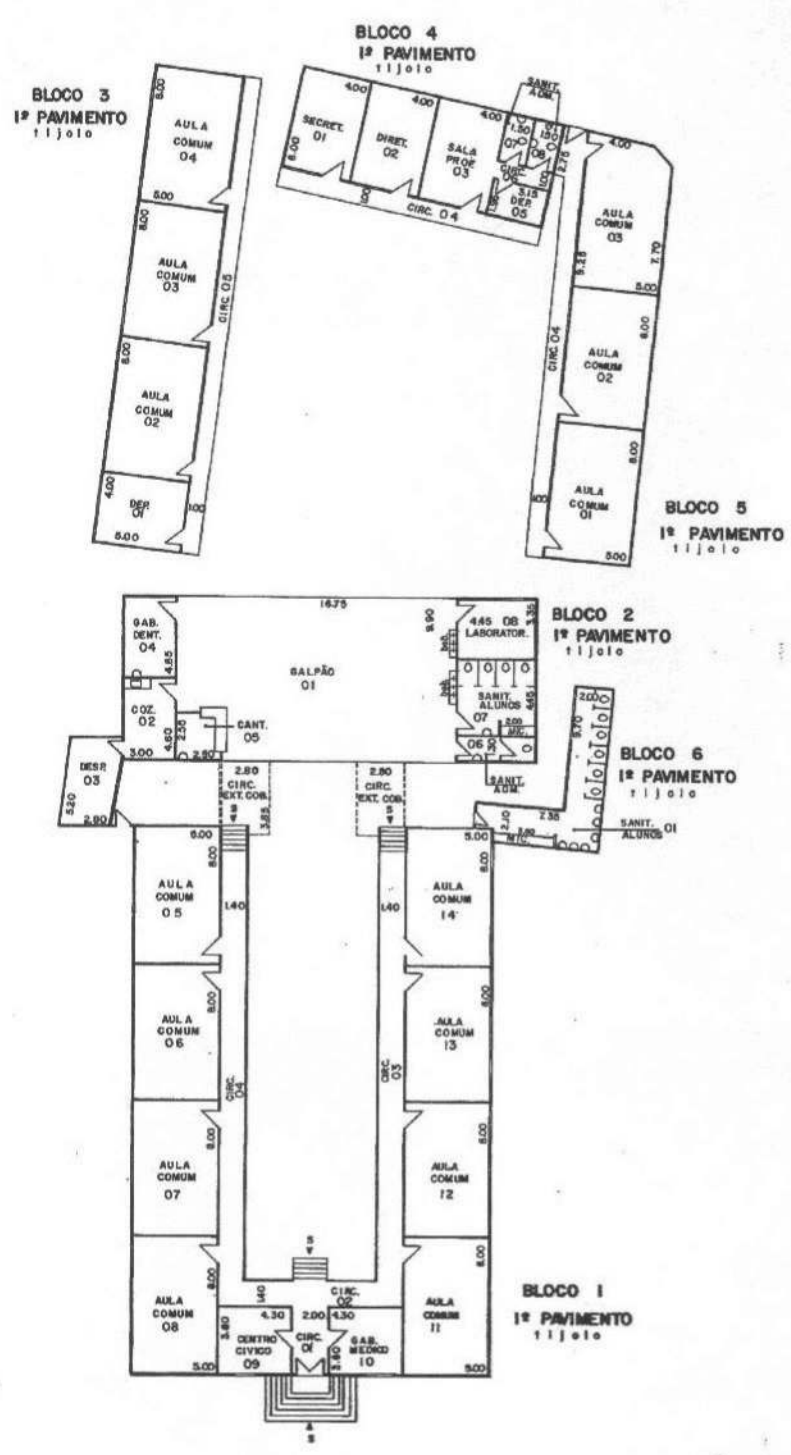
LEGENDA

SERVIÇOS	LIG. ÁGUA		LIG. GÁS		LIG. ELÉTRIC.		LIG. TELEF.		LIG. SANEAM.		LIG. OUTROS	
	S	N	S	N	S	N	S	N	S	N	S	N
RUA GUARANI	X		X		X		X		X		X	
PRAÇA SANTANA	X		X		X		X		X		X	
RUA GUARANIZES	X		X		X		X		X		X	
RUA RAUL RAMOS DE ARAUJO	X		X		X		X		X		X	

COMPANHIA DE CONSTRUÇÕES ESCOLARES DO ESTADO DE SÃO PAULO - CONESP				4	
DESCRIÇÃO	NOME DO ESTABELECIMENTO	031.02.06		3	
LEILA	EEPG SANTANA DO PARNAÍBA			2	
DATA	ENDERÇO	01		1	
13/04/77	RUA GUARANI, Nº 130 - SANTANA - SÃO JOSÉ DOS CAMPOS	CADASTRO			DATA
VERIFICAÇÃO	BASE DE ELABORAÇÃO			4	
Leila	LEVANTAMENTO NO LOCAL			3	
				2	
				1	ALTERADO NOME ESCOLA
					lucacost 20/09/84
	IMPLANTACÃO E MICROLOCALIZAÇÃO	ESCALA	1:200	1/2	
					DATA

21/08/87

1320



COMPANHIA DE CONSTRUÇÕES ESCOLARES DO ESTADO DE SÃO PAULO - CONESP			4				☐	HIDRANTE
PROJETO	LEILA	EEPS - SANTANA DO PARNAIBA	3				△	BEMOLDO
DATA	15/04/77	RUA GUARANI, Nº 130 - SANTANA - SÃO JOSÉ DOS CAMPOS	2				△	LAVATÓRIO
VERIFICAÇÃO	Jornal	PROJETO EXISTENTE PARCIAL - PREFEITURA MUNICIPAL	1	03110206	01	OBSERVAÇÕES	→	CHUVEIRO
CONTROLE	PLANTA DOS PAVIMENTOS	1:200	4				□	BIDE
			3				○	VASO
			2				△	MICRÓFONO
			1			ATUALIZAÇÃO		
			2/2			MODIFICAÇÕES		
							DATA	20/09/84
							DATA	
								LEGENDA

E.D.S.